



ГАЗЕТА ПЕТРОПАВЛОВСК-КАМЧАТСКОГО ГОРОДСКОГО ОКРУГА

АДМИНИСТРАЦИЯ
ПЕТРОПАВЛОВСК-КАМЧАТСКОГО ГОРОДСКОГО ОКРУГА

ПОСТАНОВЛЕНИЕ

25.10.2019 г. № 2208

Об утверждении общих требований к внешнему виду и оформлению ярмарок, организуемых на территории Петропавловск-Камчатского городского округа

В соответствии со статьей 11 Федерального закона от 28.12.2009 № 381-ФЗ «Об основах государственного регулирования торговой деятельности в Российской Федерации», постановлением Правительства Камчатского края от 09.01.2019 № 1-П «Об утверждении Порядка организации ярмарок на территории Камчатского края и продажи товаров (выполнения работ, оказания услуг) на них, а также требований к организации продажи товаров и выполнения работ, оказания услуг на ярмарках, организуемых на территории Камчатского края», на основании пункта 18 части 1 статьи 48 Устава Петропавловск-Камчатского городского округа,

ПОСТАНОВЛЯЮ:

1. Установить общие требования к внешнему виду и оформлению ярмарок, организуемых на территории Петропавловск-Камчатского городского округа, согласно приложению.
2. Управлению делами администрации Петропавловск-Камчатского городского округа опубликовать настоящее постановление в газете «Град Петра и Павла» и разместить на официальном сайте администрации Петропавловск-Камчатского городского округа в информационно-телекоммуникационной сети «Интернет».
3. Настоящее постановление вступает в силу после дня его официального опубликования.
4. Контроль за исполнением настоящего постановления возложить на заместителя Главы администрации Петропавловск-Камчатского городского округа – начальника Управления экономического развития и имущественных отношений администрации Петропавловск-Камчатского городского округа.

*Глава
Петропавловск-Камчатского городского округа
В.Ю. Иваненко*

Приложение
к постановлению администрации
Петропавловск-Камчатского
городского округа
от 25.10.2019 № 2208

Общие требования к внешнему виду и оформлению ярмарок, организуемых на территории Петропавловск-Камчатского городского округа

1.1. Настоящие общие требования к внешнему виду и оформлению ярмарок, организуемых на территории Петропавловск-Камчатского городского округа, разработаны в соответствии со статьей 11 Федерального закона от 28.12.2009 № 381-ФЗ «Об основах государственного регулирования торговой деятельности в Российской Федерации», постановлением Правительства Камчатского края от 09.01.2019 № 1-П «Об утверждении Порядка организации ярмарок на территории Камчатского края и продажи товаров (выполнения работ, оказания услуг) на них, а также требований к организации продажи товаров и выполнения работ, оказания услуг на ярмарках, организуемых на территории Камчатского края», и устанавливают общие требования к внешнему виду и оформлению ярмарок, организуемых на территории Петропавловск-Камчатского городского округа (далее – ярмарки).

1.2. Оформление ярмарки осуществляется в соответствии с типом ярмарки.

При проведении праздничных ярмарок и ярмарок выходного дня допускается использование национальных, фольклорных и иных элементов оформления, средств декора, связанных с тематикой проводимого торгового или торгово – праздничного мероприятия.

1.3. на ярмарке обеспечиваются:

1.3.1 наличие информационного табло с указанием организатора ярмарки, режима работы, типа ярмарки, схемы размещения мест для продажи товаров на ярмарке (далее – информационное табло) и вывесок с информацией о принадлежности места для продажи товаров (выполнения работ, оказания услуг) (далее – вывески).

На информационных табло и вывесках указывается следующая информация об организаторе ярмарки и участниках ярмарки:

- для юридического лица – наименование организации, место фактического нахождения, телефоны, сведения о государственной регистрации, органе, его зарегистрировавшем, место нахождения и телефоны администрации ярмарки (при наличии администрации ярмарки);

- для индивидуального предпринимателя – фамилия, имя, отчество (при наличии), адрес фактического проживания, телефоны, сведения о государственной регистрации, органе, его зарегистрировавшем, место нахождения и телефоны администрации ярмарки (при наличии администрации ярмарки);

1.3.2 установка урн (контейнеров для вывоза твердых коммунальных отходов);

1.3.3 свободный проход для покупателей и их доступ к торговым местам;

1.3.4 возможность подключения к электросетям (при продаже скоропортящихся товаров);

1.3.5 возможность погрузки (выгрузки) товаров;

1.3.6 удобный подъезд автотранспорта (не должны создаваться помехи для прохода пешеходов);

1.3.7 места для стоянки автотранспортных средств участников и посетителей ярмарки (при наличии возможности);

1.3.8 освещение в темное время суток.

1.4. на территории ярмарки ежедневно в период ее проведения и после ее окончания должна осуществляться уборка, вывоз мусора, а в зимний период очистка от снега.

1.5. для организации торговых мест на территории ярмарки используются:

1.5.1 нестационарные торговые объекты, в том числе стандартные, типовые лотки, иные допускаемые средства и приспособления для торговли (далее – торговые объекты);

1.5.2 тенты для предохранения территории ярмарки от атмосферных осадков;

1.5.3 типовое торговое оборудование.

1.6. Торговые объекты оформляются в единой цветовой гамме по колористике с небольшими различиями в тонах.

Для их отделки должны использоваться современные сертифицированные материалы, отвечающие санитарно-гигиеническим требованиям, нормам противопожарной безопасности.

1.7. Торговые объекты и их элементы должны иметь эстетический внешний вид, находиться в технически исправном состоянии, не иметь загрязнений и повреждений, в том числе трещин, ржавчины, сколов, порывов и деформаций.

1.8. Автомшины и автомагазины должны использоваться при условии государственной регистрации и прохождения ими государственного технического осмотра.

1.9. при обустройстве места проведения ярмарки должны быть созданы все необходимые условия для беспрепятственного посещения ярмарки лицами с ограниченными возможностями по состоянию здоровья.

АДМИНИСТРАЦИЯ
ПЕТРОПАВЛОВСК-КАМЧАТСКОГО ГОРОДСКОГО ОКРУГА

ПОСТАНОВЛЕНИЕ

25.10.2019 г. № 2209

О внесении изменения в постановление администрации Петропавловск-Камчатского городского округа от 16.02.2018 № 266 «О перечне мест отбывания исправительных работ осужденными лицами, не имеющими основного места работы»

В соответствии со статьей 50 Уголовного кодекса Российской Федерации, статьей 39 Уголовно-исполнительного кодекса Российской Федерации, по результатам мониторинга перечня мест отбывания исправительных работ осужденными лицами, не имеющими основного места работы,

ПОСТАНОВЛЯЮ:

1. Внести в перечень мест отбывания исправительных работ осужденными лицами, не имеющими основного места работы, утвержденный постановлением администрации Петропавловск-Камчатского городского округа от 16.02.2018 № 266, изменение, изложив его в редакции согласно приложению.

2. Управлению делами администрации Петропавловск-Камчатского городского округа опубликовать настоящее постановление в газете «Град Петра и Павла» и разместить на официальном сайте администрации Петропавловск-Камчатского городского округа в информационно-телекоммуникационной сети «Интернет».

3. Настоящее постановление вступает в силу после дня его официального опубликования.

4. Контроль за исполнением настоящего постановления возложить на заместителя Главы администрации Петропавловск-Камчатского городского округа – начальника Управления экономического развития и имущественных отношений администрации Петропавловск-Камчатского городского округа.

*Глава
Петропавловск-Камчатского городского округа
В.Ю. Иваненко*

Приложение
к постановлению администрации
Петропавловск-Камчатского
городского округа
от 25.10.2019 № 2209

Приложение
к постановлению администрации
Петропавловск-Камчатского
городского округа
от 16.02.2018 № 266

Перечень мест отбывания исправительных работ осужденными лицами, не имеющими основного места работы

| № | Наименование организации | Почтовый адрес, телефон, фамилия, имя, отчество руководителя |
|---|---|--|
| 1 | Краевое государственное унитарное предприятие «Камчатский водоканал» | 683049, город Петропавловск-Камчатский, улица Циолковского, дом № 3/1, телефон: 8(4152) 21-86-01, 8 (4152) 21-86-28, ИНН 4101119472 Андрей Владимирович Кошкарев |
| 2 | Муниципальное унитарное предприятие Петропавловск-Камчатского городского округа «Спецдорремстрой» | 683003, город Петропавловск-Камчатский, улица Ленинградская, дом № 74, телефон: 8(4152) 42-72-53, 8(4152) 42-66-76 ИНН 4101108209 Гусейн Муслум оглы Байрамов |
| 3 | Государственное унитарное предприятие Камчатского края «Спецтранс» | 683000, город Петропавловск-Камчатский, улица Высотная, дом № 32а, телефон: 8 (4152) 42-23-76, ИНН 4101111674 Комаров Сергей Васильевич |
| 4 | Общество с ограниченной ответственностью «Жилремсервис-О» | 683030, город Петропавловск-Камчатский, улица Сахалинская, дом № 6а, телефон: 7(4152)24-60-91, ИНН 4101107438 Левин Иван Николаевич |
| 5 | Общество с ограниченной ответственностью «Жилремсервис-Т» | 683030, город Петропавловск-Камчатский, улица Сахалинская, дом № 6а, телефон: 7(4152)24-60-91, ИНН 4101102430 Левин Иван Николаевич |
| 6 | Общество с ограниченной ответственностью «Теплорезерв» | 683000, город Петропавловск-Камчатский, Космический проезд, 3 блок, каб. 209 телефон: 8(4152) 48-82-32, ИНН 4101140682 Давыдкина Анна Анатольевна |
| 7 | Общество с ограниченной ответственностью «Теплоресурс» | 683000, город Петропавловск-Камчатский, Космический проезд, 3 блок, каб. 209 телефон: 8(4152) 48-82-32, ИНН 4101140587 Давыдкина Анна Анатольевна |
| 8 | Общество с ограниченной ответственностью «Теплоэффект» | 683000, город Петропавловск-Камчатский, Космический проезд, 3 блок, каб. 209 телефон: 8(4152) 48-82-32, ИНН 4101140675 Давыдкина Анна Анатольевна |
| 9 | Общество с ограниченной ответственностью «Жилремслужба» | 683024, город Петропавловск-Камчатский, бульвар Рыбацкой Славы, дом № 7/1, телефон: 8(4152) 23-41-91, ИНН 4101006768 Павел Васильевич Еперин |

| № | Наименование организации | Почтовый адрес, телефон, фамилия, имя, отчество руководителя |
|----|--|---|
| 10 | Рыболовецкий колхоз имени В.И. Ленина | 683905, город Петропавловск-Камчатский, улица Космонавтов, дом № 40, телефон: 8(4152) 21-94-02, 8(4152) 21-94-43, ИНН 4101016808 Сергей Борисович Тарусов |
| 11 | Общество с ограниченной ответственностью оптовая база «Камчатпромтовары» | 683024, город Петропавловск-Камчатский, проспект 50 лет Октября, дом № 16, телефон: 8(4152) 300-074, 300-068, 300-067, 300-073, ИНН 4101166465 Андрей Анатольевич Сакнаев |
| 12 | Общество с ограниченной ответственностью «Камчатгэсстрой» | 683023, город Петропавловск-Камчатский, проспект Победы, дом № 79, телефон: 8(4152) 22-61-40, 8(4152) 22-54-35, 8(4152) 22-54-63, ИНН 4101163993 Ленда Андрей Васильевич |
| 13 | Общество с ограниченной ответственностью «Товал» | 683030, город Петропавловск-Камчатский, улица Сахалинская, дом № 6а, телефон: 8(4152) 24-52-81, факс: 8(4152) 24-42-32, ИНН 4100021668 Левин Иван Николаевич |
| 14 | Акционерное общество «Автопарк» | 683031, город Петропавловск-Камчатский, проспект Карла Маркса, дом № 1, телефон: 8(4152) 30-10-71, ИНН 4101144790 и.о. руководителя Светлана Александровна Кумина |
| 15 | Муниципальное унитарное предприятие Петропавловск-Камчатского городского округа «Управление механизации и автомобильного транспорта» | 683024, город Петропавловск-Камчатский, улица Автомобилистов, 1, телефон: 8 (4152) 26-35-00, ИНН 4101004827 Евгений Николаевич Попов |
| 16 | Общество с ограниченной ответственностью «Управдомус» | 683000, город Петропавловск-Камчатский, Проспект Карла Маркса, 35 офис 315 телефон: 8 (4152) 34-00-42, 8-963-833-77-74, ИНН 4101148032 Деникеева Юлия Константиновна |
| 17 | Государственное бюджетное учреждение здравоохранения «Камчатский краевой психоневрологический диспансер» | 683006, город Петропавловск-Камчатский, улица Карагинская, дом № 22, телефон: 8(4152) 30-23-33, факс: 8(4152) 30-23-32, ИНН 4101059907 Евгения Викторовна Назипова |
| 18 | Общество с ограниченной ответственностью «Коммунальная служба Камчатки» | 683009, город Петропавловск-Камчатский, улица Академика Королева, дом № 29, офис 65. телефон: 8 (4152) 44-17-30, ИНН 4101166218 Орлов Иван Игоревич |
| 19 | Муниципальное унитарное предприятие Петропавловск-Камчатского городского округа «Лотос-М» | 683049, город Петропавловск-Камчатский, проспект Циолковского, дом № 9, телефон: 8(4152) 27-41-33, 8(4152) 22-39-93, ИНН 4101111297 Андрей Владимирович Шибнев |
| 20 | Акционерное общество «Дирекция по эксплуатации зданий» | 683024, город Петропавловск-Камчатский, проспект 50 лет Октября, дом № 4, телефон: 8(4152) 26-17-18, ИНН 4101127385 Чубков Леонид Леонидович |
| 21 | Открытое акционерное общество «Единая городская недвижимость» | 683009, город Петропавловск-Камчатский, улица Кирдищева, дом № 4, телефон: 8(4152) 27-40-72, 8(4152) 27-07-17, ИНН 4101126938 Шинкаренко Станислав Анатольевич |
| 22 | Открытое акционерное общество «Молокозавод Петропавловский» | 683006, город Петропавловск-Камчатский, проспект Победы, дом № 16, телефон: 8(4152) 29-81-49, ИНН 4101126695 Рогожников Андрей Юрьевич |
| 23 | Муниципальное казенное учреждение «Служба благоустройства Петропавловск-Камчатского городского округа» | 683024, город Петропавловск-Камчатский, улица Владивостокская, дом № 29, телефон: 8 (4152) 46-78-29, 8 (4152) 46-81-10, ИНН 4101118486 Владарский Сергей Васильевич |
| 24 | Муниципальное казенное учреждение «Служба автомобильных дорог Петропавловск-Камчатского городского округа» | 683031, город Петропавловск-Камчатский, проспект Карла Маркса, дом № 1, телефон: 8(4152) 30-25-85, ИНН 4101143436 и.о. директора Сибирцев Александр Анатольевич |
| 25 | Открытое акционерное общество «Столовая № 5» | 683000, город Петропавловск-Камчатский, ул. Вилюйская, дом № 56/1, телефон: 8(4152) 42-10-97, 8(4152) 42-19-01, ИНН 4101117108 Кретова Наталья Николаевна |
| 26 | Муниципальное казенное учреждение «Управление капитального строительства и ремонта» | 683000, город Петропавловск-Камчатский, ул. Советская, дом № 22, телефон: 8(4152) 302-575, ИНН 4100019027, Кириллов Константин Викторович |

АДМИНИСТРАЦИЯ
 ПЕТРОПАВЛОВСК-КАМЧАТСКОГО ГОРОДСКОГО ОКРУГА

ПОСТАНОВЛЕНИЕ

25.10.2019 г. № 2210

О внесении изменения в постановление администрации Петропавловск-Камчатского городского округа от 30.03.2016 № 412 «О функциях и полномочиях Управления коммунального хозяйства и жилищного фонда администрации Петропавловск-Камчатского городского округа – муниципальное учреждение»

В соответствии с пунктом 2.2 Устава Управления коммунального хозяйства и жилищного фонда администрации Петропавловск-Камчатского городского округа, утвержденного решением Городской Думы Петропавловск-Камчатского городского округа от 26.12.2012 № 66-р,
 ПОСТАНОВЛЯЮ:

1. Внести в постановление администрации Петропавловск-Камчатского городского округа от 30.03.2016 № 412 «О функциях и полномочиях Управления коммунального хозяйства и жилищного фонда администрации Петропавловск-Камчатского городского округа – муниципальное учреждение» следующие изменения:

- 1.1. подпункт 1.3.9 приложения 2 изложить в следующей редакции:
 «1.3.9 размещение информации в государственной информационной системе жилищно-коммунального хозяйства»;
- 1.2. подпункт 1.3.11 приложения 2 изложить в следующей редакции:
 «1.3.11 выполнение функций, предусмотренных пунктом «б» части 10 Правил определения управляющей организации для управления многоквартирным домом, в отношении которого собственниками помещений в многоквартирном доме не выбран способ управления таким домом или выбранный способ управления не реализован, не определена управляющая организация, утвержденные постановлением Правительства Российской Федерации от 21.12.2018 № 1616».
2. Управлению делами администрации Петропавловск-Камчатского городского округа опубликовать настоящее постановление в газете «Град Петра и Павла» и разместить на официальном сайте администрации Петропавловск-Камчатского городского округа в информационно-телекоммуникационной сети «Интернет».
3. Настоящее постановление вступает в силу после дня его официального опубликования.
4. Контроль за исполнением настоящего постановления возложить на заместителя Главы администрации Петропавловск-Камчатского городского округа Н.В. Александрову.

*Глава
 Петропавловск-Камчатского городского округа
 В.Ю. Иваненко*

АДМИНИСТРАЦИЯ
 ПЕТРОПАВЛОВСК-КАМЧАТСКОГО ГОРОДСКОГО ОКРУГА

ПОСТАНОВЛЕНИЕ

25.10.2019 г. № 2214

О внесении изменений в постановление администрации Петропавловск-Камчатского городского округа от 19.01.2018 № 80 «Об Административном регламенте предоставления администрацией Петропавловск-Камчатского городского округа муниципальной услуги по выдаче архивных справок, архивных выписок, копий архивных документов и иных сведений на основе документов архивных фондов Петропавловск-Камчатского городского округа»

В целях реализации механизма по выдаче архивных справок, архивных выписок, копий архивных документов и иных сведений на основе документов архивных фондов Петропавловск-Камчатского городского округа

- ПОСТАНОВЛЯЮ:
1. Внести в Административный регламент предоставления администрацией Петропавловск-Камчатского городского округа муниципальной услуги по выдаче архивных справок, архивных выписок, копий архивных документов и иных сведений на основе документов архивных фондов Петропавловск-Камчатского городского округа, утвержденный постановлением администрации Петропавловск-Камчатского городского округа от 19.01.2018 № 80, следующие изменения:
 - 1.1 в пункте 1.1:
 - 1.1.1 слова «(далее – администрация городского округа)» исключить;
 - 1.1.2 после слов «архивных фондов Петропавловск-Камчатского городского округа» дополнить словами «(далее – Административный регламент)»;
 - 1.1.3 после слов «регулирует порядок предоставления» дополнить словами «администрацией Петропавловск-Камчатского городского округа (далее – администрация)»;
 - 1.1.4 слова «(далее – ЕПГМУ)» заменить словами «(далее – ЕПГУ)»;
 - 1.2 в пункте 1.2 слово «или» заменить словом «и»;
 - 1.3 в пункте 1.3. слова «городского округа» исключить;
 - 1.4 подпункт 1.5.4 изложить в следующей редакции:
 «1.5.4 в электронной форме через ЕПГУ/РПГУ (<http://gosuslugi.ru/>; <http://gosuslugi41.ru/>)»;
 - 1.5 в абзаце первом пункта 1.7 слова «через ЕПГМУ,» исключить;
 - 1.6 в пункте 2.2 слова «городского округа» исключить;
 - 1.7 пункт 2.4 дополнить абзацем третьим следующего содержания:
 «В случае направления заявителем заявления (запроса) на электронную почту или с использованием РПГУ срок принятия решения о предоставлении муниципальной услуги исчисляется со дня регистрации заявления (запроса).»;
 - 1.8 абзац второй пункта 2.5 изложить в следующей редакции:
 «В случае продления срока предоставления муниципальной услуги специалист Учреждения направляет соответствующее уведомление заявителю факсом либо по адресу электронной почты, либо через РПГУ (если номер факса и (или) адрес электронной почты указаны в заявлении или заявление направлено через РПГУ) с последующим направлением оригинала документа почтовым отправлением.»;
 - 1.9 в подпункте 2.7.2:
 - 1.9.1 в абзаце третьем после слов «при отсутствии» дополнить словами «у заявителя»;
 - 1.9.2 в абзаце четвертом после слов «при отсутствии» дополнить словами «у заявителя»;
 - 1.10 в пункте 2.11:
 - 1.10.1 в абзаце первом слово «ЕПГМУ,» исключить;
 - 1.10.2 абзац второй изложить в следующей редакции:
 «Получение муниципальной услуги доверенным лицом возможно при личном обращении в службу «одного окна», в МФЦ Камчатского края, путем направления заявления (запроса) почтовым отправлением, либо по адресу электронной почты администрации.»;
 - 1.10.3 абзац третий изложить в следующей редакции:
 «Регистрация заявления о предоставлении муниципальной услуги, поданного в ходе личного приема через службу «одного окна», МФЦ Камчатского края, посредством почтового отправления, в электронной форме путем направления запроса на адрес электронной почты администрации или заявления, поданного посредством заполнения запроса на РПГУ, осуществляется не позднее одного рабочего дня, следующего за днем его поступления.»;
 - 1.11 пункт 2.12 изложить в следующей редакции:
 «2.12. Направление заявления (запроса) и прилагаемых к нему документов в электронной форме через РПГУ осуществляется с использованием учетной записи заявителя, зарегистрированной в единой системе идентификации и аутентификации (далее – ЕСИА) путем заполнения электронной формы, а также прикрепления к заявлению (запросу) электронных копий документов.»
 - При направлении заявления (запроса) и прилагаемых к нему документов в электронной форме предоставление оригиналов документов не требуется.»;

1.12 подпункт 2.13.3 изложить в следующей редакции:
«2.13.3 документы в электронном виде прикладываются к заявлению (запросу) в виде скан-копий»;

1.13 в подпункте 2.15.4 слово «услуги.» заменить словом «услуги»;

1.14 пункт 2.16 изложить в следующей редакции:
«2.16. Показатели доступности муниципальной услуги это:
2.16.1 возможность получения муниципальной услуги в доступных местах путем подачи заявления (запроса) в письменной форме, почтовым отправлением, в электронной форме путем направления заявления (запроса) на адрес электронной почты администрации или через РПГУ;
2.16.2 предоставление возможности получения информации о ходе предоставления муниципальной услуги, в том числе через РПГУ при условии, что заявление (запрос) подано посредством РПГУ;
2.16.3 транспортная доступность к местам предоставления муниципальной услуги;
2.16.4 возможность записи на прием для подачи заявления о предоставлении муниципальной услуги посредством РПГУ;
2.16.5 возможность досудебного (внесудебного) рассмотрения жалоб в процессе предоставления муниципальной услуги.»;

1.15 пункт 2.17 дополнить подпунктом 2.17.3 следующего содержания:
«2.17.3 получение полной, актуальной и достоверной информации о порядке предоставления муниципальной услуги, в том числе в электронной форме посредством ЕПГУ/РПГУ.»;

1.16 пункт 2.18 изложить в следующей редакции:
«2.18. Показателями доступности и качества муниципальной услуги при предоставлении в электронном виде являются:
2.18.1 возможность получения информации о порядке и сроках предоставления услуги с использованием ЕПГУ/РПГУ;
2.18.2 возможность записи на прием для подачи заявления о предоставлении муниципальной услуги с использованием РПГУ;
2.18.3 возможность направления жалобы на решения и действия (бездействие) должностного лица в ходе предоставления муниципальной услуги посредством портала Федеральной государственной информационной системы «Досудебное обжалование» (do.gosuslugi.ru);
2.18.4 при наличии технической возможности оценка доступности и качества муниципальной услуги на РПГУ.»;

1.17 пункт 2.19 изложить в следующей редакции:
«2.19. Иные требования, в том числе учитывающие особенности предоставления муниципальной услуги в многофункциональных центрах предоставления государственных и муниципальных услуг, особенности предоставления муниципальной услуги в электронной форме:
2.19.1 заявителям предоставляется возможность для предварительной записи на подачу заявления (запроса) и документов, необходимых для предоставления муниципальной услуги. Предварительная запись может осуществляться следующими способами по выбору заявителя:
- при личном обращении заявителя в службу «одного окна» или МФЦ Камчатского края;
- по телефону службы «одного окна» или МФЦ Камчатского края;
- через официальный сайт МФЦ Камчатского края;
- на Портале государственных и муниципальных услуг Камчатского края.
При предварительной записи заявитель сообщает следующие данные:
- фамилию, имя, отчество (последнее при наличии);
- контактный номер телефона;
- адрес электронной почты (при наличии);
- желаемые дату и время записи для предоставления документов.
Заявителю сообщаются дата и время приема документов.
Заявитель в любое время вправе отказаться от предварительной записи;
2.19.2 особенности предоставления муниципальной услуги через МФЦ Камчатского края.
Предоставление муниципальной услуги в МФЦ Камчатского края осуществляется в порядке, предусмотренном Соглашением о взаимодействии, заключенным между администрацией городского округа и МФЦ Камчатского края, со дня вступления в силу соответствующего соглашения о взаимодействии.
Муниципальная услуга предоставляется в МФЦ Камчатского края с учетом принципа экстерриториальности, в соответствии с которым заявитель вправе выбрать для обращения за получением муниципальной услуги любой МФЦ Камчатского края.
Заявителям, записавшимся на прием через официальный сайт МФЦ Камчатского края, за день до приема отправляется напоминание на указанный адрес электронной почты о дате, времени и месте приема, а также информация об аннулировании предварительной записи в случае неявки по истечении 15 минут с назначенного времени приема;
2.19.3 особенности предоставления муниципальной услуги в электронной форме.
Для заявителей в целях предоставления муниципальной услуги в электронной форме обеспечивается возможность:
- записи на прием для подачи заявления о предоставлении муниципальной услуги с использованием РПГУ;
- получения информации о порядке и сроках предоставления муниципальной услуги на официальном сайте администрации и на ЕПГУ/РПГУ;
- подачи заявления (запроса), необходимого для получения муниципальной услуги и документов, необходимых для предоставления муниципальной услуги в электронной форме на РПГУ;
- получения результата предоставления муниципальной услуги в электронном виде на РПГУ;
- осуществления с использованием РПГУ мониторинга хода предоставления муниципальной услуги;
- направления жалобы на решения и действия (бездействие) должностного лица в ходе предоставления муниципальной услуги (далее – жалоба) посредством портала Федеральной государственной информационной системы «Досудебное обжалование» (do.gosuslugi.ru);
- при наличии технической возможности оценка доступности и качества муниципальной услуги на РПГУ;
2.19.4 Запись на прием через РПГУ осуществляется с использованием учетной записи физического лица, зарегистрированной в ЕСИА, имеющей статус «Подтвержденная».
Если заявитель не имеет подтвержденной учетной записи в ЕСИА, то ему необходимо пройти процедуру регистрации в соответствии с правилами регистрации в ЕСИА.»;

1.18 пункт 2.20 исключить;

1.19 пункт 2.21 исключить;

1.20 раздел 3 изложить в следующей редакции:
«3. Состав, последовательность и сроки выполнения административных процедур, требования к порядку их выполнения, в том числе особенности выполнения административных процедур в электронной форме и в МФЦ Камчатского края.
3.1. Основанием для регистрации службой «одного окна» заявления (запроса) является его подача в письменной форме, почтовым отправлением или в форме электронного документа с использованием информационно-телекоммуникационной сети «Интернет» в том числе через ЕПГУ либо РПГУ. Порядок и способы подачи заявления (запроса), если оно подается в форме электронного документа с использованием информационно-телекоммуникационной сети «Интернет», требования к его формату утверждаются уполномоченным Правительством Российской Федерации федеральным органом исполнительной власти.
3.2. при поступлении заявления (запроса) специалист службы «одного окна» в день его поступления:

3.2.1 удостоверяет личность заявителя (представителя заявителя), проверяет полномочия представителя заявителя, правильность заполнения заявления (запроса);
В случае, если представленные копии документов, указанные в абзаце третьем подпункта 2.7.1, абзаце первом подпункта 2.7.2 настоящего Регламента, не заверены нотариально, и заявитель (представитель заявителя) представил оригиналы документов, сличает копии документов с их оригиналами, выполняет на таких копиях надпись об их соответствии оригиналам, заверяет своей подписью с указанием фамилии и инициалов и возвращает оригиналы документов заявителю (представителю заявителя).

В случае, если заявитель (представитель заявителя) предоставил оригиналы документов, указанных в абзаце третьем подпункта 2.7.1, абзаце первом подпункта 2.7.2 настоящего Регламента, делает их копии, выполняет на таких копиях надпись об их соответствии оригиналам, заверяет своей подписью с указанием фамилии и инициалов и возвращает оригиналы документов заявителю (представителю заявителя);

3.2.2 регистрирует заявление в автоматизированной системе электронного документооборота и делопроизводства (далее – система электронного документооборота) с автоматическим присвоением ему персонального регистрационного номера;

3.2.3 выдает заявителю копию зарегистрированного заявления (запроса), прошедшего регистрацию в системе электронного документооборота, лично, почтовым отправлением или по адресу электронной почты;

При получении заявления (запроса) в форме электронного документа не позднее рабочего дня, следующего за днем поступления заявления (запроса), направляет заявителю уведомление в электронной форме, подтверждающее получение и регистрацию заявления (запроса).

3.2.4 передает заявление директору Учреждения или лицу, его замещающему в течение одного рабочего дня, следующего за днем регистрации заявления (запроса).

3.3. Заявление может быть подано через МФЦ Камчатского края.

3.4. Предоставление муниципальной услуги осуществляется после обращения заявителя с соответствующим заявлением в МФЦ Камчатского края. Взаимодействие МФЦ Камчатского края со службой «одного окна» осуществляется без участия заявителя в соответствии с настоящим Регламентом и соглашением о взаимодействии.

3.5. при поступлении заявления (запроса) специалист МФЦ Камчатского края в день его поступления:

3.5.1 удостоверяет личность заявителя (представителя заявителя), проверяет полномочия представителя заявителя, правильность заполнения заявления (запроса);

В случае, если представленные копии документов, указанные в абзаце третьем подпункта 2.7.1, абзаце первом подпункта 2.7.2 настоящего Регламента, не заверены нотариально, и заявитель (представитель заявителя) представил оригиналы документов, сличает копии документов с их оригиналами, выполняет на таких копиях надпись об их соответствии оригиналам, заверяет своей подписью с указанием фамилии и инициалов и возвращает оригиналы документов заявителю (представителю заявителя).

В случае, если заявитель (представитель заявителя) предоставил оригинал документа, указанного в абзаце третьем подпункта 2.7.1 настоящего Регламента (за исключением документа, подтверждающего полномочия представителя заявителя), делает его копию, выполняет на ней надпись об их соответствии оригиналу, заверяет своей подписью с указанием фамилии и инициалов и возвращает оригинал документа заявителю (представителю заявителя);

3.5.2 регистрирует заявление (запрос) в единой системе электронного документооборота с автоматическим присвоением ему персонального регистрационного номера;

3.5.3 выдает заявителю расписку о приеме заявления (запроса).

Оригинал заявления (запроса) передается в службу «одного окна» в течение одного рабочего дня со дня регистрации заявления (запроса) в МФЦ Камчатского края;

3.6. Специалист службы «одного окна» после получения заявления (запроса) из МФЦ Камчатского края в течение одного рабочего дня со дня его получения регистрирует его и передает директору Учреждения или лицу, его замещающему.

3.7. Заявление визируется директором Учреждения или лицом, его замещающим и направляется специалисту Учреждения для исполнения в течение одного рабочего дня со дня получения заявления (запроса) и документов директором Учреждения.

3.8. Специалист Учреждения в течение 23 календарных дней со дня регистрации заявления в службе «одного окна» осуществляет установку сведений, сбор информации по заявлению, готовит и направляет директору Учреждения или лицу, его замещающему:

3.8.1 архивную справку, архивную выписку, копию архивного документа и иных сведений на основе документов архивных фондов;

3.8.2 уведомление об отказе в выдаче архивных справок, архивных выписок, копий архивных документов и иных сведений (далее – уведомление об отказе) в случае отсутствия документов в архивных фондах, находящихся на хранении в Учреждении, необходимых для предоставления сведений по заявлениям (запросам);

3.8.3 уведомление о продлении срока предоставления муниципальной услуги Учреждением (далее – уведомление о продлении срока), в случаях, если требуется проведение объемной работы по поиску и копированию архивных документов.

3.9. Директор Учреждения или лицо, его замещающее, заверяет копию архивного документа, подписывает архивную справку, архивную выписку, уведомление об отказе либо уведомление о продлении срока, в течение одного рабочего дня со дня их поступления и в тот же день передает их специалисту Учреждения.

3.10. в течение одного рабочего дня со дня поступления заверенной директором Учреждения копии архивного документа, подписанной архивной справкой, архивной выписки, уведомления об отказе специалист Учреждения направляет их в службу «одного окна» для выдачи заявителю.

3.11. в случае продления срока предоставления муниципальной услуги специалист Учреждения в течение одного рабочего дня со дня поступления подписанного директором Учреждения уведомления о продлении срока направляет его заявителю факсом либо по адресу электронной почты (если номер факса и (или) адрес электронной почты указаны в заявлении) с последующим направлением оригинала документа почтовым отправлением.

3.12. Специалист Учреждения в случае продления срока предоставления муниципальной услуги в течение 30 календарных дней со дня продления срока предоставления муниципальной услуги проводит работу по поиску и копированию архивных документов, готовит и направляет директору Учреждения или лицу, его замещающему:

3.12.1 архивную справку, архивную выписку, копию архивного документа и иных сведений на основе документов архивных фондов;

3.12.2 уведомление об отказе в случае отсутствия документов в архивных фондах, находящихся на хранении в Учреждении, необходимых для предоставления сведений по заявлениям (запросам).

3.13. Директор Учреждения или лицо, его замещающее, заверяет копию архивного документа, подписывает архивную справку, архивную выписку, либо уведомление об отказе, в течение одного рабочего дня со дня их поступления и в тот же день передает их специалисту Учреждения.

3.14. в течение одного рабочего дня со дня поступления документов, указанных в пункте 3.13 специалист Учреждения направляет их в службу «одного окна» для выдачи заявителю.

3.15. Порядок осуществления административных процедур в электронной форме, в том числе с использованием РПГУ или ЕПГУ.

3.15.1 в целях предоставления муниципальной услуги заявителям предоставляется возможность подачи заявления (запроса) по предварительной записи.

Запись на прием проводится посредством РПГУ после прохождения процедуры идентификации и аутентификации.

Заявителю предоставляется возможность записи в любые свободные для приема дату и время в пределах установленной в службе «одного окна» графика приема заявителей, в соответствии с целью приема.

Специалисты службы «одного окна» не вправе требовать от заявителя совершения иных действий, кроме прохождения идентификации и аутентификации в соответствии

с нормативными правовыми актами Российской Федерации, указания цели приема, а также предоставления сведений, необходимых для расчета длительности временного интервала, который необходимо забронировать для приема;

3.15.2 формирование заявления (запроса) посредством заполнения его электронной формы на РПГУ осуществляется при наличии у заявителя учетной записи в ЕСИА, имеющей статус «Подтвержденная», после прохождения процедуры идентификации и аутентификации в соответствии с нормативными правовыми актами Российской Федерации.

При формировании заявления (запроса) на РПГУ заявителю необходимо ознакомиться с порядком предоставления муниципальной услуги, заполнить все необходимые и обязательные поля электронной формы заявления и прикрепить электронные образцы документов, указанные в пункте 2.7.1 настоящего Регламента.

При направлении заявления (запроса) на адрес электронной почты заявителю необходимо заполнить и направить бланк заявления, в зависимости от вида запрашиваемой информации, по форме согласно приложению 2, 3, 4, 5, 6 к настоящему Регламенту, а также приложить электронные копии документов, указанные в подпункте 2.7.1 настоящего Регламента;

3.15.3 основаниями для отказа в приеме заявления (запроса) и документов, необходимых для предоставления муниципальной услуги в электронном виде являются:

- некорректное заполнение данных электронной формы заявления;
- не соответствие данных, указанных в заявлении, с данными, содержащимися в скан-копиях документов, приложенных к заявлению;
- нечеткое (размытое) изображение скан-копий документов, не позволяющее однозначно истолковать содержание скан-копии документа;

3.15.4 прием и регистрация заявления (запроса) осуществляется уполномоченным лицом администрации городского округа, ответственным за прием и регистрацию заявления на предоставление услуги в электронной форме (далее – уполномоченное лицо) не позднее первого рабочего дня, следующего за днем подачи заявления.

При наличии оснований для отказа в приеме заявления (запроса), поступившего в электронной форме, уполномоченным лицом не позднее одного рабочего дня, следующего за днем поступления заявления (запроса), на адрес электронной почты или в личный кабинет заявителя на РПГУ направляется уведомление об отказе в приеме заявления (запроса) с указанием обоснованных причин отказа.

Отказ в приеме заявления (запроса) не препятствует повторной подаче заявления (запроса) после устранения оснований, по которым было отказано в приеме заявления (запроса);

3.15.5 при поступлении документов, указанных в подпунктах 3.8.1, 3.8.2 настоящего Регламента в службу «одного окна», уполномоченное лицо в течение одного рабочего дня, следующего за днем поступления результата оказания муниципальной услуги, направляет заявителю на адрес электронной почты или в личный кабинет на РПГУ уведомление о готовности документов и о возможности получения их заявителем лично в службе «одного окна».

В случае неявки заявителя в срок более 10 календарных дней со дня уведомления заявителя о необходимости получения документов, указанных в подпунктах 3.8.1, 3.8.2 настоящего Регламента, в течение трех рабочих дней со дня истечения десятидневного срока для получения таких документов лично заявителем специалист службы «одного окна», ответственный за выдачу документов, направляет документы, указанные в подпунктах 3.8.1, 3.8.2 настоящего Регламента, почтовым отправлением с уведомлением в адрес заявителя.

Срок получения результата предоставления муниципальной услуги при обращении в электронной форме, в том числе с использованием РПГУ, не должен превышать 30 календарных дней с момента регистрации заявления;

3.15.6 заявитель имеет возможность получения информации о ходе предоставления муниципальной услуги.

В случае подачи заявления посредством РПГУ информация о ходе предоставления муниципальной услуги отображается в личном кабинете заявителя на РПГУ;

3.15.7 при наличии технической возможности заявитель вправе оценить качество предоставления муниципальной услуги в электронной форме с использованием РПГУ;

3.16. Специалист службы «одного окна», ответственный за выдачу документов:

3.16.1 в день поступления документов, указанных в подпунктах 3.8.1, 3.8.2 настоящего Регламента, регистрирует их в системе электронного документооборота с автоматическим присвоением им персонального регистрационного номера и в случае обращения заявителя о предоставлении муниципальной услуги через МФЦ Камчатского края передает их в МФЦ Камчатского края в соответствии с соглашением о взаимодействии для выдачи заявителю;

3.16.2 в течение 2 рабочих дней со дня получения документов, указанных в подпунктах 3.8.1, 3.8.2 настоящего Регламента, извещает заявителя по телефону, указанному в заявлении, о готовности документов и о возможности получения их заявителем лично.

В случае, если заявителем в заявлении не указано намерение получить документы лично, специалист службы «одного окна», ответственный за выдачу документов, в течение 2 рабочих дней со дня поступления документов, указанных в подпунктах 3.8.1, 3.8.2 настоящего Регламента, направляет их факсом либо по адресу электронной почты (если номер факса и (или) адрес электронной почты указаны в заявлении) с последующим направлением оригинала документа почтовым отправлением с уведомлением в адрес заявителя.

В случае, если при наличии указанных в заявлении номера телефона заявителя или адреса электронной почты заявителя уведомить заявителя о готовности документов к получению не представилось возможным в течение 2 рабочих дней со дня поступления документов, указанных в подпунктах 3.8.1, 3.8.2 настоящего Регламента, специалист службы «одного окна», ответственный за выдачу документов, указанных в подпунктах 3.8.1, 3.8.2 настоящего Регламента, направляет их почтовым отправлением с уведомлением в адрес заявителя.

В случае неявки заявителя в срок более 10 календарных дней со дня уведомления заявителя о необходимости получения документов, указанных в подпунктах 3.8.1, 3.8.2 настоящего Регламента, в течение трех рабочих дней со дня истечения десятидневного срока для получения таких документов лично заявителем специалист службы «одного окна», ответственный за выдачу документов, направляет документы, указанные в подпунктах 3.8.1, 3.8.2 настоящего Регламента, почтовым отправлением с уведомлением в адрес заявителя.

В случае отсутствия в заявлении номера телефона заявителя или адреса электронной почты заявителя документы, указанные в подпунктах 3.8.1, 3.8.3 настоящего Регламента, направляются специалистом службы «одного окна», ответственным за выдачу документов, почтовым отправлением с уведомлением в адрес заявителя;

3.16.3 закрывает учетную карточку в системе электронного документооборота.;

1.21 в пункте 5.3 слова «ЕПГМУ или РПГУ» заменить словами «посредством портала Федеральной государственной информационной системы «Досудебное обжалование» (do.gosuslugi.ru)».

2. Управлению делами администрации Петропавловск-Камчатского городского округа опубликовать настоящее постановление в газете «Град Петра и Павла» и разместить на официальном сайте администрации Петропавловск-Камчатского городского округа в информационно-телекоммуникационной сети «Интернет».

3. Настоящее постановление вступает в силу после дня его официального опубликования.

4. Контроль за исполнением настоящего постановления возложить на заместителя Главы администрации Петропавловск-Камчатского городского округа – начальника Управления образования администрации Петропавловск-Камчатского городского округа.

Глава
Петропавловск-Камчатского городского округа
В.Ю. Иваненко

ПЕТРОПАВЛОВСК-КАМЧАТСКАЯ ГОРОДСКАЯ
ТЕРРИТОРИАЛЬНАЯ ИЗБИРАТЕЛЬНАЯ КОМИССИЯ

ПОСТАНОВЛЕНИЕ

23 октября 2019 года № 116/811

О внесении изменений в постановление Петропавловск-Камчатской городской территориальной избирательной комиссии от 09 июня 2018 года № 103/675 «О формировании участковой избирательной комиссии избирательного участка № 5»

На основании части 11 статьи 29 Федерального закона «Об основных гарантиях избирательных прав и права на участие в референдуме граждан Российской Федерации», постановления Петропавловск-Камчатской городской территориальной избирательной комиссии от 23 октября 2019 года № 116/810 «О дополнительном зачислении в резерв состава участковых избирательных комиссий избирательного участка № 5 и избирательного участка № 24 Петропавловск-Камчатского городского округа» Петропавловск-Камчатская городская территориальная избирательная комиссия

ПОСТАНОВЛЯЕТ:

1. Назначить членом участковой избирательной комиссии избирательного участка № 5 с правом решающего голоса Чапурину Елену Юрьевну, выдвинутую Камчатским краевым отделением политической партии КПРФ.

2. Опубликовать настоящее постановление в газете «Град Петра и Павла».

Председатель
**Петропавловск-Камчатской городской
территориальной избирательной комиссии**
Я.В. Костроба
Секретарь
**Петропавловск-Камчатской городской
территориальной избирательной комиссии**
С.В. Графская

ПЕТРОПАВЛОВСК-КАМЧАТСКАЯ ГОРОДСКАЯ
ТЕРРИТОРИАЛЬНАЯ ИЗБИРАТЕЛЬНАЯ КОМИССИЯ

ПОСТАНОВЛЕНИЕ

23 октября 2019 года № 116/812

О внесении изменений в постановление Петропавловск-Камчатской городской территориальной избирательной комиссии от 09 июня 2018 года № 103/679 «О формировании участковой избирательной комиссии избирательного участка № 9»

На основании части 7 статьи 28, пункта «а» части 6, части 11 статьи 29 Федерального закона «Об основных гарантиях избирательных прав и права на участие в референдуме граждан Российской Федерации», постановления Петропавловск-Камчатской городской территориальной избирательной комиссии от 09 июня 2018 года № 103/737 «О зачислении в резерв составов участковых избирательных комиссий Петропавловск-Камчатского городского округа» Петропавловск-Камчатская городская территориальная избирательная комиссия

ПОСТАНОВЛЯЕТ:

1. Освободить от обязанностей председателя участковой избирательной комиссии избирательного участка № 9 Бондаренко Елену Сергеевну.

2. Освободить от обязанностей члена участковой избирательной комиссии избирательного участка № 9 с правом решающего голоса Бондаренко Елену Сергеевну.

3. Назначить председателем участковой избирательной комиссии избирательного участка № 9 Шеховцову Наталию Александровну.

4. Назначить членом участковой избирательной комиссии избирательного участка № 9 с правом решающего голоса Дерендяеву Марию Игоревну, выдвинутую собранием избирателей по месту работы.

5. Опубликовать настоящее постановление в газете «Град Петра и Павла».

Председатель
**Петропавловск-Камчатской городской
территориальной избирательной комиссии**
Я.В. Костроба
Секретарь
**Петропавловск-Камчатской городской
территориальной избирательной комиссии**
С.В. Графская

ПЕТРОПАВЛОВСК-КАМЧАТСКАЯ ГОРОДСКАЯ
ТЕРРИТОРИАЛЬНАЯ ИЗБИРАТЕЛЬНАЯ КОМИССИЯ

ПОСТАНОВЛЕНИЕ

23 октября 2019 года № 116/813

О внесении изменений в постановление Петропавловск-Камчатской городской территориальной избирательной комиссии от 09 июня 2018 года № 103/692 «О формировании участковой избирательной комиссии избирательного участка № 24»

На основании части 11 статьи 29 Федерального закона «Об основных гарантиях избирательных прав и права на участие в референдуме граждан Российской Федерации», постановления Петропавловск-Камчатской городской территориальной избирательной комиссии от 23 октября 2019 года № 116/810 «О дополнительном зачислении в резерв состава участковых избирательных комиссий избирательного участка № 5 и избирательного участка № 24 Петропавловск-Камчатского городского округа» Петропавловск-Камчатская городская территориальная избирательная комиссия

ПОСТАНОВЛЯЕТ:

1. Назначить членом участковой избирательной комиссии избирательного участка № 24 с правом решающего голоса Кивля Анну Сергеевну, выдвинутую региональным отделением Политической партии СПРАВЕДЛИВАЯ РОССИЯ в Камчатском крае.

2. Опубликовать настоящее постановление в газете «Град Петра и Павла».

Председатель
**Петропавловск-Камчатской городской
территориальной избирательной комиссии**
Я.В. Костроба
Секретарь
**Петропавловск-Камчатской городской
территориальной избирательной комиссии**
С.В. Графская

ПЕТРОПАВЛОВСК-КАМЧАТСКАЯ ГОРОДСКАЯ
ТЕРРИТОРИАЛЬНАЯ ИЗБИРАТЕЛЬНАЯ КОМИССИЯ

ПОСТАНОВЛЕНИЕ

23 октября 2019 года № 116/814

О внесении изменений в постановление Петропавловск-Камчатской городской территориальной избирательной комиссии от 09 июня 2018 года № 103/693 «О формировании участковой избирательной комиссии избирательного участка № 25»

На основании свидетельства о заключении брака от 31 января 2019 года 1-МП № 576187 Петропавловск-Камчатская городская территориальная избирательная комиссия

ПОСТАНОВЛЯЕТ:

1. Внести изменение в постановление Петропавловск-Камчатской городской территориальной избирательной комиссии от 09 июня 2018 года № 103/693 «О формировании участковой избирательной комиссии избирательного участка № 25», изменив фамилию члена участковой избирательной комиссии избирательного участка № 25 «Сивер Евгения Юрьевна» на «Костап Евгения Юрьевна».

2. Опубликовать настоящее постановление в газете «Град Петра и Павла».

*Председатель
Петропавловск-Камчатской городской
территориальной избирательной комиссии
Я.В. Кострба*
*Секретарь
Петропавловск-Камчатской городской
территориальной избирательной комиссии
С.В. Графская*

ПЕТРОПАВЛОВСК-КАМЧАТСКАЯ ГОРОДСКАЯ
ТЕРРИТОРИАЛЬНАЯ ИЗБИРАТЕЛЬНАЯ КОМИССИЯ

ПОСТАНОВЛЕНИЕ

23 октября 2019 года № 116/815

О внесении изменений в постановление Петропавловск-Камчатской городской территориальной избирательной комиссии от 09 июня 2018 года № 103/699 «О формировании участковой избирательной комиссии избирательного участка № 31»

На основании пункта «а» части 6, части 11 статьи 29 Федерального закона «Об основных гарантиях избирательных прав и права на участие в референдуме граждан Российской Федерации», постановления Петропавловск-Камчатской городской территориальной избирательной комиссии от 09 июня 2018 года № 103/737 «О зачислении в резерв составов участковых избирательных комиссий Петропавловск-Камчатского городского округа» Петропавловск-Камчатская городская территориальная избирательная комиссия

ПОСТАНОВЛЯЕТ:

1. Освободить от обязанностей члена участковой избирательной комиссии избирательного участка № 31 с правом решающего голоса Маркину Татьяну Викторовну.

2. Освободить от обязанностей члена участковой избирательной комиссии избирательного участка № 31 с правом решающего голоса Маркину Викторю Игоревну.

3. Назначить членом участковой избирательной комиссии избирательного участка № 31 с правом решающего голоса Жуйкову Оксану Александровну, выдвинутую Петропавловск-Камчатским местным отделением Всероссийской политической партии «ЕДИНАЯ РОССИЯ».

4. Опубликовать настоящее постановление в газете «Град Петра и Павла».

*Председатель
Петропавловск-Камчатской городской
территориальной избирательной комиссии
Я.В. Кострба*
*Секретарь
Петропавловск-Камчатской городской
территориальной избирательной комиссии
С.В. Графская*

ПЕТРОПАВЛОВСК-КАМЧАТСКАЯ ГОРОДСКАЯ
ТЕРРИТОРИАЛЬНАЯ ИЗБИРАТЕЛЬНАЯ КОМИССИЯ

ПОСТАНОВЛЕНИЕ

23 октября 2019 года № 116/816

О сборе предложений для дополнительного зачисления в резерв состава участковой избирательной комиссий избирательного участка № 31 Петропавловск- Камчатского городского округа

В соответствии с пунктом 18 Порядка формирования резерва составов участковых комиссий и назначения нового члена участковой комиссии из резерва составов участковых комиссий, утвержденного постановлением Центральной избирательной комиссии Российской Федерации от 5 декабря 2012 года № 1152/137-6 Петропавловск-Камчатская городская территориальная избирательная комиссия

ПОСТАНОВЛЯЕТ:

1. Провести сбор предложений для дополнительного зачисления в резерв состава участковой избирательной комиссии избирательного участка № 31.

2. Утвердить текст информационного сообщения о сборе предложений для дополнительного зачисления в резерв состава участковой избирательной комиссии избирательного участка № 31 Петропавловск-Камчатского городского округа (прилагается).

3. Рекомендовать субъектам выдвижения кандидатур в составы участковых избирательных комиссий документы представлять в соответствии с постановлением Петропавловск-Камчатской городской территориальной избирательной комиссии от 03 апреля 2018 года № 100/665 «О начале формирования участковых избирательных комиссий Петропавловск-Камчатского городского округа».

4. Опубликовать настоящее постановление в газете «Град Петра и Павла».

*Председатель
Петропавловск-Камчатской городской
территориальной избирательной комиссии
Я.В. Кострба*
*Секретарь
Петропавловск-Камчатской городской
территориальной избирательной комиссии
С.В. Графская*

Приложение
к постановлению
Петропавловск-Камчатской городской
территориальной избирательной комиссии
от 23 октября 2019 года № 116/816

ОБЪЯВЛЕНИЕ

О дополнительном зачислении в резерв состава участковой избирательной комиссии избирательного участка № 31 Петропавловск- Камчатского городского округа

Петропавловск-Камчатская городская территориальная избирательная комиссия в соответствии с пунктом 18 Порядка формирования резерва составов участковых комиссий и назначения нового члена участковой комиссии из резерва составов участковых комиссий, утвержденного постановлением Центральной избирательной комиссии Российской Федерации от 5 декабря 2012 года № 1152/137-6 с «25» октября 2019 года объявляет прием предложений по кандидатурам для дополнительного зачисления в резерв состава участковой избирательной комиссии избирательного участка № 31.

Предложения принимаются от политических партий, выдвинувших списки кандидатов, допущенные к распределению депутатских мандатов в Государственном Собрании Камчатского края, от избирательных объединений, выдвинувших списки кандидатов, допущенные к распределению депутатских мандатов в представительном органе муниципального образования, от других политических партий и иных общественных объединений, а также от представительного органа муниципального образования, от собраний избирателей по месту жительства, работы, службы, учебы.

При внесении предложений по кандидатурам для дополнительного зачисления в резерв состава участковой избирательной комиссии избирательного участка № 31 необходимо представить:

Для политических партий, их региональных отделений,
иных структурных подразделений

1. Решение полномочного (руководящего или иного) органа политической партии либо регионального отделения, иного структурного подразделения политической партии о внесении предложения по кандидатурам для дополнительного зачисления в резерв составов участковых избирательных комиссий, оформленное в соответствии с требованиями устава политической партии.

2. Если предложение о кандидатурах вносит региональное отделение, иное структурное подразделение политической партии, а в уставе политической партии не предусмотрено возможность такого внесения, – решение органа политической партии, уполномоченного делегировать региональному отделению, иному структурному подразделению политической партии, полномочия по внесению предложений о кандидатурах для зачисления в резерв составов участковых избирательных комиссий, оформленное в соответствии с требованиями устава.

Для иных общественных объединений

1. Нотариально удостоверенная или заверенная уполномоченным на то органом общественного объединения копия действующего устава общественного объединения.

2. Решение полномочного (руководящего или иного) органа общественного объединения о внесении предложения по кандидатурах для дополнительного зачисления в резерв составов участковых избирательных комиссий, оформленное в соответствии с требованиями устава, либо решение по этому же вопросу полномочного (руководящего или иного) органа регионального отделения, иного структурного подразделения общественного объединения, наделенного в соответствии с уставом общественного объединения правом принимать такое решение от имени общественного объединения.

3. Если предложение о кандидатурах вносит региональное отделение, иное структурное подразделение общественного объединения, а в уставе общественного объединения указан в пункте 2 вопрос не урегулирован, – решение органа общественного объединения, уполномоченного в соответствии с уставом общественного объединения о делегировании таких полномочий и решение органа, которому делегированы эти полномочия.

Для иных субъектов права внесения кандидатур
в состав избирательных комиссий

Решение представительного органа муниципального образования, собрания избирателей по месту жительства, работы, службы, учебы.

Кроме того, субъектами права внесения кандидатур должны быть представлены:

1. Две фотографии лица, предлагаемого в состав избирательной комиссии, размером 3х4 см (без уголка).

2. Письменное согласие гражданина Российской Федерации на его назначение в состав избирательной комиссии.

3. Копия паспорта или документа, заменяющего паспорт гражданина Российской Федерации, содержащего сведения о гражданстве и месте жительства лица, кандидатура которого предложена в состав избирательной комиссии.

4. Копия документа лица, кандидатура которого предложена в состав избирательной комиссии (трудовой книжки либо справки с основного места работы), подтверждающего сведения об основном месте работы или службы, о занимаемой должности, а при отсутствии основного места работы или службы – копия документа, подтверждающего сведения о роде занятий, то есть о деятельности, приносящей ему доход, или о статусе неработающего лица (пенсионер, безработный, учащийся (с указанием наименования учебного заведения), домохозяйка, временно неработающий).

ПРИМЕЧАНИЕ. Документальным подтверждением статуса домохозяйки (домохозяина) может служить трудовая книжка с отметкой о последнем месте работы и соответствующее личное заявление с указанием статуса домохозяйки (домохозяина) либо только заявление.

В резерв составов участковых комиссий не зачисляются кандидатуры, не соответствующие требованиям, установленным пунктом 1 статьи 29 (за исключением подпунктов «ж», «з», «и», «к», «л») Федерального закона от 12 июня 2002 года № 67-ФЗ «Об основных гарантиях избирательных прав и права на участие в референдуме граждан Российской Федерации», а также кандидатуры, в отношении которых отсутствуют документы, необходимые для зачисления в резерв состав участковой комиссии.

Срок приема предложений по дополнительному зачислению в резерв состава участковой избирательной комиссии избирательного участка № 31 – с 25 октября по 5 ноября 2019 года.

Документы представляются в Петропавловск-Камчатскую городскую территориальную избирательную комиссию по адресу: 683000 г. Петропавловск-Камчатский, улица Ленинская, дом 46, каб. 302, тел. 305-506 доб. 3551.

Информационные материалы по: Проект планировки территории и проект межевания территории части квартала № 1 планировочного подрайона 3.2.3. Жилой район – «Совхозные поля» (в границах улиц Академика Королева, Академика Курчатова, проспекта Циолковского) Северного городского планировочного района в Петропавловск-Камчатском городском округе: «<http://www.pkgo.ru/>» раздел новости/публикации слушания, и на сайте Городской Думы Петропавловск-Камчатского городского округа.

ПРОТОКОЛ № 2

О результатах аукциона на право заключения договора на размещение нестационарного объекта

г. Петропавловск-Камчатский

17.10.2019

- Дата и время проведения аукциона: 17.10.2019 в 15:00 часов.
- Место проведения аукциона: г. Петропавловск-Камчатский, ул. Ленинская, дом 12, каб. 451.
- Организатор аукциона: Управление экономического развития и имущественных отношений администрации Петропавловск-Камчатского городского округа.
- Аукционная комиссия в составе:
 - Председатель: Д.Н. Кузьмин, заместитель начальника Управления экономического развития и имущественных отношений администрации Петропавловск-Камчатского городского округа;
 - Заместитель председателя: Д.И. Самахов, начальник отдела развития торговли, потребительского рынка, предпринимательской и инвестиционной деятельности Управления экономического развития и имущественных отношений администрации Петропавловск-Камчатского городского округа;
 - Секретарь: Н.А. Пырина, главный специалист – эксперт отдела развития торговли, потребительского рынка, предпринимательской и инвестиционной деятельности Управления экономического развития и имущественных отношений администрации Петропавловск-Камчатского городского округа;
 - Члены Комиссии: Д.Е. Бутенко, заместитель начальника отдела развития торговли, потребительского рынка, предпринимательской и инвестиционной деятельности Управления экономического развития и имущественных отношений администрации Петропавловск-Камчатского городского округа;
 - М.А. Быковская, исполняющий обязанности начальника отдела муниципальных закупок и бухгалтерского учета Управления экономического развития и имущественных отношений администрации Петропавловск-Камчатского городского округа;
 - М.А. Штейн, главный специалист – эксперт юридического отдела Управления экономического развития и имущественных отношений администрации Петропавловск-Камчатского городского округа;
 - Н.А. Буденко, главный специалист – эксперт отдела стратегического планирования, экономического анализа и мониторинга Управления экономического развития и имущественных отношений администрации Петропавловск-Камчатского городского округа.
- Аукционист: Д.Е. Бутенко.
- Номер лота: 1, 2, 3.
- Предмет торгов: право заключения договора на размещение нестационарного торгового объекта.
- Местоположение нестационарного объекта согласно таблице 1:

Таблица 1

| № Лота | Адрес расположения нестационарного торгового объекта | Ф.И.О. (наименование организации) претендента на заключение договора | Специализация нестационарного объекта | Номер строки в соответствии со Схемой размещения нестационарных торговых объектов |
|--------|--|--|---------------------------------------|---|
| № 1 | в районе улицы Ларина, на расстоянии 18 метров от дома № 17 | | универсальный | 527 |
| № 2 | в районе улицы Кроноцкой, напротив магазина | Индивидуальный предприниматель Мамедов Натиг Ибрагим оглы | универсальный | 568 |
| № 3 | в районе улицы Ларина, дом № 33, рядом с магазином «Гамбринус» | | универсальный | 569 |

9. Годовой размер платы, шаг аукциона, указанные в Извещении о проведении аукциона, согласно таблице 2:

Таблица 2

| Номер лота | Годовой размер платы (руб.) | Шаг аукциона |
|------------|-----------------------------|--------------|
| 1 | 154018,87 | 7700,94 |
| 2 | 84898,67 | 4244,93 |
| 3 | 137516,85 | 6875,84 |

10. Участнику аукциона присвоен регистрационный номер, согласно протоколу регистрации участников аукциона на право заключения договоров на размещение нестационарного объекта.

10.1 Участники:

10.1.1 на лот № 1 заявки от участников не поступили.

В связи с этим в соответствии с требованиями Гражданского кодекса Российской Федерации, Решением Городской Думы Петропавловск-Камчатского городского округа от 27.12.2013 № 164-нд «О порядке создания условий для обеспечения жителей Петропавловск-Камчатского городского округа услугами связи, общественного питания, торговли и бытового обслуживания» по лоту № 1 признать аукцион несостоявшимся.

10.1.2 на лот № 2 поступила 1 заявка от участника:

- индивидуального предпринимателя Мамедова Натига Ибрагима оглы.

К аукциону допущен один участник аукциона – индивидуальный предприниматель Мамедов Натиг Ибрагим оглы (далее – единственный участник аукциона).

В соответствии с требованиями Гражданского кодекса Российской Федерации, Решением Городской Думы Петропавловск-Камчатского городского округа от 27.12.2013 № 164-нд «О порядке создания условий для обеспечения жителей Петропавловск-Камчатского городского округа услугами связи, общественного питания, торговли и бытового обслуживания» по лоту № 2 признать аукцион несостоявшимся и право на заключение договора на размещение нестационарного объекта признать за единственным участником аукциона: индивидуальным предпринимателем Мамедовым Натигом Ибрагимом оглы, по начальной цене права на заключение договора на размещение нестационарного объекта в размере 84898,67 рублей.

10.1.3 на лот № 3 заявки от участников не поступили.

В связи с этим в соответствии с требованиями Гражданского кодекса Российской Федерации, Решением Городской Думы Петропавловск-Камчатского городского округа от 27.12.2013 № 164-нд «О порядке создания условий для обеспечения жителей Петропавловск-Камчатского городского округа услугами связи, общественного питания, торговли и бытового обслуживания» по лоту № 3 признать аукцион несостоявшимся.

**Заместитель начальника
Управления экономического развития
и имущественных отношений администрации
Петропавловск-Камчатского городского округа
Д.Н. Кузьмин**

ИЗВЕЩЕНИЕ О ПРОВЕДЕНИИ СОБРАНИЯ О СОГЛАСОВАНИИ МЕСТОПОЛОЖЕНИЯ ГРАНИЦЫ ЗЕМЕЛЬНОГО УЧАСТКА

Кадастровым инженером Малининой Валентиной Викторовной
г. Петропавловск-Камчатский, ул. Горького, 2
(фамилия, имя, отчество, почтовый адрес,
vmalinina60@yandex.ru тел. 23-02-86; №9694
адрес электронной почты, контактный телефон, номер регистрации в государственном реестре лиц, осуществляющих кадастровую деятельность)

выполняются кадастровые работы в отношении земельного участка с кадастровым номером 41:01:0010105:1398
расположенного Камчатский край, г. Петропавловск-Камчатский, снт Урожай, уч. № 42
(адрес (местоположение), номер кадастрового квартала)

выполняются кадастровые работы по уточнению местоположения границы земельного участка.
Заказчиком кадастровых работ является А.В. Соломатин
(фамилия, инициалы физического лица)
г. Петропавловск-Камчатский, ул. Горького, д.15, кв.45, тел 8-914-625-8928
(или наименование юридического лица, его почтовый адрес и контактный телефон)

Собрание по поводу согласования местоположения границы состоится по адресу: г. Петропавловск-Камчатский, ул. Горького, д.2, оф.100
«9» декабря 2019 г. в 16 часов 00 минут.
С проектом межевого плана земельного участка можно ознакомиться по адресу: г. Петропавловск-Камчатский, ул. Горького, д.2, оф.100

Требования о проведении согласования местоположения границ земельных участков на местности принимаются с 8 ноября 2019 г по 9 декабря 2019 г
обоснованные возражения о местоположении границ земельных участков после ознакомления с проектом межевого плана принимаются с 8 ноября 2019 г. по 9 декабря 2019 г.
по адресу: г. Петропавловск-Камчатский, ул. Горького, д.2, оф.100

Смежные земельные участки, с правообладателями которых требуется согласовать местоположение границы:

| | |
|-----------------------|---|
| 1. 41:01:0010105:1396 | г. Петропавловск-Камчатский, снт Урожай, уч. № 40 |
| 2. 41:01:0010105:1400 | г. Петропавловск-Камчатский, снт Урожай, уч. № 44 |
| 3. 41:01:0010105:1360 | г. Петропавловск-Камчатский, снт Урожай |

(кадастровые номера, адреса или местоположение земельных участков)

При проведении согласования местоположения границ при себе необходимо иметь документ, удостоверяющий личность, а также документы о правах на земельный участок (часть 12 статьи 39, часть 2 статьи 40 Федерального закона от 24.07.2007 № 221-ФЗ "О кадастровой деятельности")

ИЗВЕЩЕНИЕ О ПРОВЕДЕНИИ СОБРАНИЯ О СОГЛАСОВАНИИ МЕСТОПОЛОЖЕНИЯ ГРАНИЦЫ ЗЕМЕЛЬНОГО УЧАСТКА

Кадастровым инженером Малининой Валентиной Викторовной
г. Петропавловск-Камчатский, ул. Горького, 2
(фамилия, имя, отчество, почтовый адрес,
vmalinina60@yandex.ru тел. 23-02-86; №9694
адрес электронной почты, контактный телефон, номер регистрации в государственном реестре лиц, осуществляющих кадастровую деятельность)

выполняются кадастровые работы в отношении земельного участка с кадастровым номером 41:01:0010105:1397
расположенного Камчатский край, г. Петропавловск-Камчатский, снт Урожай, уч. № 41
(адрес (местоположение), номер кадастрового квартала)

выполняются кадастровые работы по уточнению местоположения границы земельного участка.
Заказчиком кадастровых работ является В.В. Юдин
(фамилия, инициалы физического лица)
г. Петропавловск-Камчатский, бул.Б. Пийпа, 3, кв.33, тел. 8-914-625-8928
(или наименование юридического лица, его почтовый адрес и контактный телефон)

Собрание по поводу согласования местоположения границы состоится по адресу: г. Петропавловск-Камчатский, ул. Горького, д.2, оф.100
«9» декабря 2019 г. в 16 часов 00 минут.
С проектом межевого плана земельного участка можно ознакомиться по адресу: г. Петропавловск-Камчатский, ул. Горького, д.2, оф.100

Требования о проведении согласования местоположения границ земельных участков на местности принимаются с 8 ноября 2019 г по 9 декабря 2019 г.
обоснованные возражения о местоположении границ земельных участков после ознакомления с проектом межевого плана принимаются с 8 ноября 2019 г. по 9 декабря 2019 г.
по адресу: г. Петропавловск-Камчатский, ул. Горького, д.2, оф.100

Смежные земельные участки, с правообладателями которых требуется согласовать местоположение границы:

| | |
|-----------------------|---|
| 1. 41:01:0010105:1395 | г. Петропавловск-Камчатский, снт Урожай, уч. № 39 |
| 2. 41:01:0010105:1399 | г. Петропавловск-Камчатский, снт Урожай, уч. № 43 |
| 3. 41:01:0010105:1360 | г. Петропавловск-Камчатский, снт Урожай |

(кадастровые номера, адреса или местоположение земельных участков)

При проведении согласования местоположения границ при себе необходимо иметь документ, удостоверяющий личность, а также документы о правах на земельный участок (часть 12 статьи 39, часть 2 статьи 40 Федерального закона от 24.07.2007 № 221-ФЗ "О кадастровой деятельности")

АДМИНИСТРАЦИЯ
ПЕТРОПАВЛОВСК-КАМЧАТСКОГО ГОРОДСКОГО ОКРУГА

ПОСТАНОВЛЕНИЕ

25.10.2019 г. № 2213

Об утверждении проекта межевания территории части квартала № 8 планировочного подрайона 1.2.4. Многофункциональный жилой – промышленный район – «Зеркальный» (в районе улицы Чапаева) Центрального городского планировочного района в Петропавловск-Камчатском городском округе

В соответствии со статьей 46 Градостроительного кодекса Российской Федерации, на основании протокола публичных слушаний по рассмотрению проекта межевания территории от 12.09.2019, заключения о результатах публичных слушаний от 12.09.2019, ПОСТАНОВЛЯЮ:

1. Утвердить проект межевания территории части квартала № 8 планировочного подрайона 1.2.4. Многофункциональный жилой – промышленный район – «Зеркальный» (в районе улицы Чапаева) Центрального городского планировочного района в Петропавловск-Камчатском городском округе согласно приложению.

2. Управлению делами администрации Петропавловск-Камчатского городского округа в течение семи дней со дня принятия настоящего постановления опубликовать его в газете «Град Петра и Павла» и разместить на официальном сайте администрации Петропавловск-Камчатского городского округа в информационно-телекоммуникационной сети «Интернет».

3. Настоящее постановление вступает в силу после дня его официального опубликования.

4. Контроль за исполнением настоящего постановления возложить на руководителя Управления архитектуры, градостроительства и земельных отношений администрации Петропавловск-Камчатского городского округа.

Глава
Петропавловск-Камчатского городского округа
В.Ю. Иваненко

Приложение
к постановлению администрации
Петропавловск-Камчатского
городского округа
от 25.10.2019 № 2213

Проект межевания территории части квартала № 8 планировочного подрайона 1.2.4. Многофункциональный жилой – промышленный район – «Зеркальный» (в районе улицы Чапаева) Центрального городского планировочного района в Петропавловск-Камчатском городском округе



ОБЩЕСТВО С ОГРАНИЧЕННОЙ ОТВЕТСТВЕННОСТЬЮ
«ТОПОГРАФИЧЕСКОЕ БЮРО»

ПРОЕКТ МЕЖЕВАНИЯ ТЕРРИТОРИИ

части квартала № 8 планировочного подрайона 1.2.4.
Многофункциональный жилой - промышленный район –
«Зеркальный»(в районе улицы Чапаева)
Центрального городского планировочного района
в Петропавловск-Камчатском городском округе

Экз. № _____

Шифр: 600/18-ПМТ

Технический отчет

Директор ООО «Топографическое бюро»



И.Г.Яковлев

г.Петропавловск-Камчатский

2018 год

1. ПОЯСНИТЕЛЬНАЯ ЗАПИСКА

1.1 Основание для подготовки проекта межевания территории

Основанием для производства работ на объекте «проект межевания территории части квартала № 8 планировочного подрайона 1.2.4. Многофункциональный жилой - промышленный район – «Зеркальный» (в районе улицы Чапаева) Центрального городского планировочного района в Петропавловск-Камчатском городском округе» послужил Договор № 600 от 14.11.2018г. с ООО «Топографическое бюро» и постановление Администрации Петропавловск-Камчатского городского округа № 2299 от 09.11.2018г. (Приложение 2.2).

Проект межевания территории – это документация по планировке территории. Готовится применительно к застроенным и подлежащим застройке территориям, расположенным в границах элементов планировочной структуры. Проект межевания территории разрабатывается в целях определения местоположения границ образуемых и изменяемых земельных участков. Подготовка проекта регламентируется статьей 43 Градостроительного кодекса РФ от 29.12.2004 N 190 ФЗ.

1.2 Сведения об использованных материалах

При разработке проекта межевания использовались следующие документы:

- Градостроительный Кодекс Российской Федерации;
- Земельный Кодекс Российской Федерации;
- Решение Городской Думы ПКГО от 23.12.2009 № 697-р «О корректировке генерального плана ПКГО и утверждении его в новой редакции»;
- Решение Городской Думы ПКГО от 12.10.2010 № 294-нд «О правилах землепользования и застройки ПКГО»;
- Постановление Администрации ПКГО от 09.11.2018г. № 2299 «О принятии решения о подготовке проекта межевания территории части квартала № 8 планировочного подрайона 1.2.4. Многофункциональный жилой - промышленный район – «Зеркальный» (в районе улицы Чапаева) Центрального городского планировочного района в Петропавловск-Камчатском городском округе» (приложение 2.2).

1.3 Характеристика территории

Территория, в отношении которой подготовлен проект межевания расположена в центральной части г. Петропавловска-Камчатского, в районе улицы Чапаева. Проект межевания территории разработан в границе территории части квартала № 8 планировочного подрайона 1.2.4. Многофункциональный жилой - промышленный район – «Зеркальный» (в районе улицы Чапаева) Центрального городского планировочного района в Петропавловск-Камчатском городском округе. Площадь территории в границах проекта межевания – 1.22 га. Координаты

| | | | | | | |
|------|--------|------|-------|-------|------|------------|
| Изм. | Кол.уч | Лист | Недок | Подп. | Дата | 600/18-ПМТ |
|------|--------|------|-------|-------|------|------------|

территории, в отношении которой подготовлен Проект межевания приведены в таблице 1.

Таблица 1

Координаты характерных точек границ территории

| № | X (м) | Y (м) |
|----|-----------|------------|
| 1 | 562499,63 | 1413335,64 |
| 2 | 562479,75 | 1413333,40 |
| 3 | 562443,63 | 1413336,33 |
| 4 | 562419,34 | 1413336,88 |
| 5 | 562413,72 | 1413335,45 |
| 6 | 562410,96 | 1413334,30 |
| 7 | 562408,05 | 1413375,71 |
| 8 | 562405,60 | 1413422,01 |
| 9 | 562403,74 | 1413463,37 |
| 10 | 562404,98 | 1413463,55 |
| 11 | 562411,72 | 1413464,13 |
| 12 | 562427,60 | 1413465,51 |
| 13 | 562434,67 | 1413463,69 |
| 14 | 562440,62 | 1413464,76 |
| 15 | 562455,51 | 1413459,53 |
| 16 | 562485,66 | 1413457,39 |
| 17 | 562496,32 | 1413456,58 |
| 18 | 562510,41 | 1413389,85 |
| 19 | 562508,14 | 1413371,61 |
| 20 | 562503,97 | 1413353,99 |

В границах разрабатываемого проекта межевания территории объекты культурного наследия, границы лесничеств, лесопарков, участков лесничеств, лесных кварталов, лесотаксационных выделов или частей лесотаксационных выделов отсутствуют.

Территория, в отношении которой подготовлен настоящий проект межевания находится в границах Петропавловск-Камчатского городского округа.

Категория земель формируемых земельных участков – земли населенных пунктов.

Согласно «Правилам землепользования и застройки Петропавловск-Камчатского городского округа» проектируемые участки расположены в территориальной зоне Ж2 – зоне застройки индивидуальными жилыми домами.

В градостроительных регламентах «Правил землепользования и застройки Петропавловск-Камчатского городского округа» в территориальных зонах установлены предельные (минимальные и/или максимальные) размеры земельных участков и предельные параметры разрешенного строительства, реконструкции объектов капитального строительства, а также виды разрешенного использования земельных участков и объектов капитального строительства.

Предельные (минимальные и/или максимальные) размеры земельных участков

| | | | | | | |
|------|--------|------|-------|-------|------|------------|
| Изм. | Кол.уч | Лист | Недок | Подп. | Дата | 600/18-ПМТ |
|------|--------|------|-------|-------|------|------------|

и предельные параметры разрешенного строительства территориальной зоны Ж2 показаны в таблице 2.

Таблица 2

Предельные (минимальные и/или максимальные) размеры земельных участков и предельные параметры разрешенного строительства

| Зона | Предельные размеры земельных участков | | | | Предельное количество этажей | | Минимальные отступы от границ земельного участка, м | Минимальный/Максимальный процент застройки в границах земельного участка |
|------|--|------------------------------|---|------------|------------------------------|------------|---|--|
| | площадь, кв. м. /для объектов жилого назначения/ | | площадь, кв. м. /для объектов иного назначения/ | | миним. ум | максим. ум | | |
| | минимум м | максимум м | минимум м | максимум м | | | | |
| Ж2 | 400 | 1000*** **/1500* ***** | 200 | 1500000 | 1 | 3 | 3 | 30/60 |

В проекте межевания территории части квартала № 8 планировочного подрайона 1.2.4. Многофункциональный жилой - промышленный район - «Зеркальный» (в районе улицы Чапаева) Центрального городского планировочного района в Петропавловск-Камчатском городском округе сформировано три вновь образуемых земельных участка с условными номерами :ЗУ1, :ЗУ2, :ЗУ3 (приложение 2.1).

Земельные участки с условными номерами :ЗУ1 и :ЗУ2 образуются в результате перераспределения земельных участков с кадастровыми номерами 41:01:0010124:15 и 41:01:0010124:16, согласно подпункту 3 пункта 1 статьи 39.28 Земельного Кодекса Российской Федерации.

Земельный участок с условным номером :ЗУ3 образован из земель государственная собственность на которые не разграничена.

Земельный участок с условным номером :ЗУ2 не будет предоставлен на условиях аренды, в собственность или на ином праве, поэтому предельные (минимальные и/или максимальные) размеры данного земельного участка не устанавливаются (пункт 3 части 14 статьи 14 «Правил землепользования и застройки Петропавловск-Камчатского городского округа»).

На необходимые объекты недвижимости для определенных сведений, использовались выписки из Единого государственного реестра недвижимости об объекте недвижимости (приложение 2.3).

В границах данного проекта сохраняются существующие земельные участки, описание которых приведено в таблице 3.

600/18-ПМТ

| | | | | | |
|------|---------|------|--------|-------|------|
| Изм. | Кол.уч. | Лист | Недок. | Подп. | Дата |
|------|---------|------|--------|-------|------|

| | | | | |
|----|------|--|--|-----|
| 10 | :275 | земельные участки, предназначенные для размещения домов индивидуальной жилой застройки | Камчатский край, г.Петропавловск-Камчатский, ул. Чапаева, д.21 | 662 |
| 11 | :291 | земельные участки отдельно стоящих многоквартирных и двухквартирных домов | Камчатский край, г.Петропавловск-Камчатский, ул. Чапаева, д.23 | 893 |

Доступ к земельным участкам, находящихся в границах данного проекта межевания осуществляется через земли общего пользования.

Границы образуемых земельных участков установлены с учетом сложившейся кадастровой ситуации на момент подготовки проекта межевания территории.

Материалы по обоснованию проекта межевания территории отображены на чертеже межевания территории (приложение 2.1).

Выполнение дополнительных инженерных изысканий, необходимых для подготовки данной документации по планировке территории, не потребовалось.

Координаты характерных точек границ образуемых земельных участков определены в системе, принятой для ведения государственного кадастрового учета, МСК-41 и приведены в таблице 4.

1.4 Перечень, сведения о площади и виде разрешенного использования образуемых земельных участков, в том числе возможные способы их образования

Перечень, сведения о площади и виде разрешенного использования образуемых земельных участков и возможные способы их образования приведены в таблице 4.

Таблица 4

Перечень, сведения о площади и виде разрешенного использования образуемых земельных участков, в том числе возможные способы их образования / Координаты характерных точек границ образуемых земельных участков

| | |
|-----------------------------------|---|
| Условный номер земельного участка | :ЗУ1 |
| Вид разрешенного использования | Эксплуатация жилого дома и хозпостроек |
| Территориальная зона | Ж2 - зона застройки индивидуальными жилыми домами |
| Функциональная зона | Жилая зона |

600/18-ПМТ

| | | | | | |
|------|---------|------|--------|-------|------|
| Изм. | Кол.уч. | Лист | Недок. | Подп. | Дата |
|------|---------|------|--------|-------|------|

Перечень и сведения о площади существующих земельных участков

Таблица 3

Номер кадастрового квартала 41:01:0010124

| № п/п | № земельного участка | целевое назначение земельного участка | адрес объекта | площадь, кв. м |
|-------|----------------------|--|--|----------------|
| 1 | :14 | индивидуальная жилая застройка | Камчатский край, г.Петропавловск-Камчатский, ул. Чапаева, д.29-а | 414 |
| 2 | :17 | для эксплуатации огорода | Камчатский край, г.Петропавловск-Камчатский, ул. Чапаева, д.13 | 522 |
| 3 | :79 | для ведения личного подсобного хозяйства и индивидуального строительства | Камчатский край, г.Петропавловск-Камчатский, ул. Чапаева, д.13 | 478 |
| 4 | :80 | индивидуальная жилая застройка | Камчатский край, г.Петропавловск-Камчатский, ул. Чапаева, д.13 | 478 |
| 5 | :85 | эксплуатация жилого дома и хозпостроек | Камчатский край, г.Петропавловск-Камчатский, ул. Чапаева, д.31 | 600 |
| 6 | :86 | для ведения сельского хозяйства | Камчатский край, г.Петропавловск-Камчатский, ул. Чапаева, д.31 | 443 |
| 7 | :169 | для размещения домов индивидуальной жилой застройки | Камчатский край, г.Петропавловск-Камчатский, ул. Чапаева, д.17 | 781 |
| 8 | :190 | земельные участки, предназначенные для сельскохозяйственного использования | Камчатский край, г.Петропавловск-Камчатский, ул. Чапаева, д.21 | 342 |
| 9 | :225 | земельные участки, предназначенные для сельскохозяйственного использования | Камчатский край, г.Петропавловск-Камчатский, ул. Чапаева, д.13 | 1606 |

600/18-ПМТ

| | | | | | |
|------|---------|------|--------|-------|------|
| Изм. | Кол.уч. | Лист | Недок. | Подп. | Дата |
|------|---------|------|--------|-------|------|

| | | |
|---------------------------------------|---|------------|
| Способ образования земельного участка | Земельный участок образуется путем перераспределения земельных участков с кадастровыми номерами 41:01:0010124:15 и 41:01:0010124:16 | |
| Площадь земельного участка | 1000 кв.м | |
| Обозначение характерных точек границ | Координаты | |
| | X | Y |
| 1 | 2 | 3 |
| 2 | 562497,18 | 1413384,80 |
| 3 | 562499,95 | 1413398,82 |
| 4 | 562500,39 | 1413405,62 |
| 15 | 562499,59 | 1413409,65 |
| n1 | 562499,07 | 1413415,53 |
| n2 | 562485,82 | 1413416,15 |
| 12 | 562485,69 | 1413419,29 |
| 11 | 562477,01 | 1413419,72 |
| 10 | 562477,01 | 1413410,69 |
| 9 | 562476,76 | 1413407,59 |
| 8 | 562476,45 | 1413403,95 |
| 7 | 562465,27 | 1413403,98 |
| 6 | 562464,76 | 1413378,68 |
| 5 | 562477,02 | 1413384,58 |
| 7 | 562481,67 | 1413384,37 |
| 1 | 562488,52 | 1413384,06 |
| 2 | 562497,18 | 1413384,80 |

| | | |
|---------------------------------------|--|---|
| Условный номер земельного участка | :ЗУ2 | |
| Вид разрешенного использования | Эксплуатация огорода | |
| Территориальная зона | Ж2 - зона застройки индивидуальными жилыми домами | |
| Функциональная зона | Жилая зона | |
| Способ образования земельного участка | Земельный участок образуется в результате перераспределения земельных участков с кадастровыми номерами 41:01:0010124:15 и 41:01:0010124:16 | |
| Площадь земельного участка | 40 кв.м | |
| Обозначение характерных точек границ | Координаты | |
| | X | Y |
| 1 | 2 | 3 |

600/18-ПМТ

| | | | | | |
|------|---------|------|--------|-------|------|
| Изм. | Кол.уч. | Лист | Недок. | Подп. | Дата |
|------|---------|------|--------|-------|------|

| | | |
|----|-----------|------------|
| н1 | 562499,07 | 1413415,53 |
| 14 | 562498,96 | 1413416,71 |
| 13 | 562498,01 | 1413418,67 |
| 12 | 562485,69 | 1413419,29 |
| н2 | 562485,82 | 1413416,15 |
| н1 | 562499,07 | 1413415,53 |

| | | |
|---------------------------------------|--|------------|
| Условный номер земельного участка | :ЗУ3 | |
| Вид разрешенного использования | Земельные участки отдельно стоящих многоквартирных и двухквартирных домов | |
| Территориальная зона | Ж2 – зона застройки индивидуальными жилыми домами | |
| Функциональная зона | Жилая зона | |
| Способ образования земельного участка | Земельный участок образуется из земель, государственная собственность на которые не разграничена | |
| Площадь земельного участка | 721 кв.м | |
| Обозначение характерных точек границ | Координаты | |
| | X | Y |
| 1 | 2 | 3 |
| 8 | 562442,27 | 1413417,21 |
| н3 | 562445,03 | 1413417,22 |
| н4 | 562447,43 | 1413432,29 |
| 2 | 562443,74 | 1413436,40 |
| 1 | 562426,41 | 1413435,73 |
| н5 | 562408,70 | 1413435,04 |
| н6 | 562411,24 | 1413413,95 |
| 1 | 562413,22 | 1413413,77 |
| 2 | 562422,74 | 1413414,48 |
| 3 | 562424,49 | 1413414,97 |
| 4 | 562426,94 | 1413416,48 |
| 5 | 562429,24 | 1413416,60 |
| 6 | 562429,21 | 1413417,16 |
| 7 | 562433,73 | 1413417,19 |
| 8 | 562442,27 | 1413417,21 |

В данном проекте межевания предусмотрены красные линии.

- В соответствии со Схемой транспортной инфраструктуры Генерального плана Петропавловск-Камчатского городского округа, с южной стороны рассматриваемой территории расположена улица местного значения (ул. Чапаева).
- Согласно письму от Управление архитектуры, градостроительства и

| | | | | | |
|------------|---------|------|--------|-------|------|
| 600/18-ПМТ | | | | | |
| Изм. | Коп.уч. | Лист | Недок. | Подп. | Дата |

земельных отношений администрации Петропавловск-Камчатского городского округа № 010801/7886/18 от 29.11.2018. (приложение 2.4).

Координаты красных линий, предусмотренные в данном проекте межевания приведены в таблице 5.

Таблица 5

Координаты красных линий в границах территории части квартала № 8 планировочного подрайона 1.2.4. Многофункциональный жилой - промышленный район – «Зеркальный» (в районе улицы Чапаева) Центрального городского планировочного района в Петропавловск-Камчатском городском округе

| № | X (м) | Y (м) |
|---|-----------|------------|
| 1 | 562416,78 | 1413336,23 |
| 2 | 562415,33 | 1413367,52 |
| 3 | 562411,24 | 1413413,95 |
| 4 | 562408,70 | 1413435,04 |
| 5 | 562407,25 | 1413463,75 |

1.5 Заключение

В проекте межевания территории части квартала № 8 планировочного подрайона 1.2.4. Многофункциональный жилой - промышленный район – «Зеркальный» (в районе улицы Чапаева) Центрального городского планировочного района в Петропавловск-Камчатском городском округе, выделено три вновь образуемых земельных участка с условными номерами :ЗУ1, :ЗУ2, :ЗУ3 (приложение 2.1). Перечень, координаты, сведения о площади и виде разрешенного использования вновь образуемых земельных участков и возможные способы их образования приведены в таблице 4.

В границах данного проекта межевания предусмотрены красные линии, координаты которых приведены в таблице 5.

| | | | | | |
|------------|---------|------|--------|-------|------|
| 600/18-ПМТ | | | | | |
| Изм. | Коп.уч. | Лист | Недок. | Подп. | Дата |



АДМИНИСТРАЦИЯ
ПЕТРОПАВЛОВСК-КАМЧАТСКОГО ГОРОДСКОГО ОКРУГА
ПОСТАНОВЛЕНИЕ

09.11.2018 г.

№ 2299

О принятии решения о подготовке проекта межевания территории части квартала № 8 планировочного подрайона 1.2.4. Многофункциональный жилой – промышленный район – «Зеркальный» (в районе улицы Чапаева) Центрального городского планировочного района в Петропавловск-Камчатском городском округе

Руководствуясь статьями 43, 45, 46 Градостроительного кодекса Российской Федерации, в соответствии со статьей 28 Федерального закона от 13.07.2015 № 212-ФЗ «О свободном порте Владивосток», решением Городской Думы Петропавловск-Камчатского городского округа от 23.12.2009 № 697-р «О корректировке генерального плана Петропавловск-Камчатского городского округа и утверждении его в новой редакции», Решением Городской Думы Петропавловск-Камчатского городского округа от 12.10.2010 № 294-нд «О Правилах землепользования и застройки Петропавловск-Камчатского городского округа», постановлением администрации Петропавловск-Камчатского городского округа от 06.04.2016 № 452 «Об элементах планировочной структуры в границах отдельных планировочных подрайонов Петропавловск-Камчатского городского округа»,

ПОСТАНОВЛЯЮ:

1. Принять решение о подготовке проекта межевания территории части квартала № 8 планировочного подрайона 1.2.4. Многофункциональный жилой – промышленный район – «Зеркальный» (в районе улицы Чапаева) Центрального городского планировочного района в Петропавловск-Камчатском городском округе (далее – решение о подготовке документации по планировке территории) в границах согласно приложению.

2. Со дня опубликования решения о подготовке документации по планировке территории физические или юридические лица вправе представить в Управление архитектуры, градостроительства и земельных отношений администрации Петропавловск-Камчатского городского округа свои предложения о порядке, сроках подготовки и содержании документации

по планировке территории. Предложения принимаются по адресу: город Петропавловск-Камчатский, улица Советская, дом № 22, телефон: 8 (4152) 30-31-00 (доб. 3250). Режим работы: понедельник – четверг с 09⁰⁰ до 17⁰⁰ часов, пятница с 09⁰⁰ до 16⁰⁰ часов (перерыв с 13⁰⁰ до 14⁰⁰ часов). Адрес электронной почты - uagzo@pkgo.ru.


3. Управлению делами администрации Петропавловск-Камчатского городского округа в течение трех дней со дня принятия настоящего постановления опубликовать его в газете «Град Петра и Павла» и разместить на официальном сайте администрации Петропавловск-Камчатского городского округа в информационно-телекоммуникационной сети «Интернет».

4. Контроль за исполнением настоящего постановления возложить на руководителя Управления архитектуры, градостроительства и земельных отношений администрации Петропавловск-Камчатского городского округа.

Глава
Петропавловск-Камчатского
городского округа В.Ю. Иваненко

Приложение
к постановлению администрации
Петропавловск-Камчатского
городского округа
от 09.11.2018 № 2299

Границы проекта межевания территории
части квартала № 8 планировочного подрайона 1.2.4. Многофункциональный
жилой – промышленный район – «Зеркальный» (в районе улицы Чапаева)
Центрального городского планировочного района в Петропавловск-
Камчатском городском округе



Выписка из Единого государственного реестра недвижимости об объекте недвижимости
Сведения о характеристиках объекта недвижимости

На основании запроса от 26.12.2018 г., поступившего на рассмотрение 26.12.2018 г., сообщаем, что согласно записям Единого государственного реестра недвижимости:

| | |
|--|---|
| Земельный участок | |
| Лист № _____ Раздела I _____ Всего листов выписки: _____ | Всего листов выписки: _____ |
| 26.12.2018 № 99/2018/236086077 | |
| Кадастровый номер: _____ | 41:01:0010124:15 |
| Номер кадастрового квартала: _____ | 41:01:0010124 |
| Дата присвоения кадастрового номера: _____ | 04.06.2001 |
| Ранее присвоенный государственный учетный номер: _____ | Иной номер: 41:01:010607:0015 |
| Адрес: _____ | Камчатский край, г. Петропавловск-Камчатский, ул. Чапаева, 21 |
| Площадь: _____ | 400 кв. м |
| Кадастровая стоимость, руб.: _____ | 448404 |
| Кадастровые номера расположенных в пределах земельного участка объектов недвижимости: _____ | данные отсутствуют |
| Кадастровые номера объектов недвижимости, из которых образован объект недвижимости: _____ | данные отсутствуют |
| Кадастровые номера образованных объектов недвижимости: _____ | данные отсутствуют |
| Сведения о включении объекта недвижимости в состав предприятия как имущественного комплекса: _____ | |
| Государственный регистратор _____ | ФГИС ЕГРН _____ |
| полное наименование должности _____ | подпись _____ |
| | инициалы, фамилия _____ |

Выписка из Единого государственного реестра недвижимости об объекте недвижимости
Сведения о характеристиках объекта недвижимости

| | |
|--|-----------------------------|
| Земельный участок | |
| Лист № _____ Раздела I _____ Всего листов выписки: _____ | Всего листов выписки: _____ |
| 26.12.2018 № 99/2018/236086077 | |
| Кадастровый номер: _____ | 41:01:0010124:15 |

| | |
|--|---|
| Условный номер земельного участка: _____ | данные отсутствуют |
| Сведения о принятии акта и (или) заключении договора, предусматривающих предоставление в соответствии с земельным законодательством исполнительным органом государственной власти или органом местного самоуправления находящегося в государственной или муниципальной собственности земельного участка для строительства наемного дома коммерческого использования или наемного дома социального использования: _____ | данные отсутствуют |
| Сведения о том, что земельный участок или земельные участки образованы на основании решения об изъятии земельного участка и (или) расположенного на нем объекта недвижимости для государственных или муниципальных нужд: _____ | данные отсутствуют |
| Сведения о том, что земельный участок образован из земель или земельного участка, государственная собственность на которые не разграничена: _____ | данные отсутствуют |
| Сведения о наличии земельного спора о местоположении границ земельных участков: _____ | данные отсутствуют |
| Статус записи об объекте недвижимости: _____ | Сведения об объекте недвижимости имеют статус "актуальные, ранее учтенные" |
| Особые отметки: _____ | Сведения о видах разрешенного использования имеют статус «Актуальные неактуальные». Право (ограничение права, обременение объекта недвижимости) зарегистрировано на данный объект недвижимости с выдачей разрешения использования «Для иных видов жилой застройки». Сведения необходимые для заполнения раздела 3 отсутствуют. Сведения необходимые для заполнения раздела 4 отсутствуют. Сведения необходимые для заполнения раздела 4.1 отсутствуют. Сведения необходимые для заполнения раздела 4.2 отсутствуют. |
| Получатель выписки: _____ | Яковлева Елена Леонидовна |

Выписка из Единого государственного реестра недвижимости об объекте недвижимости
Сведения о характеристиках объекта недвижимости

| | |
|--|--|
| Земельный участок | |
| Лист № _____ Раздела I _____ Всего листов выписки: _____ | Всего листов выписки: _____ |
| 26.12.2018 № 99/2018/236086077 | |
| Кадастровый номер: _____ | 41:01:0010124:15 |
| Категория земель: _____ | Земли населенных пунктов |
| Виды разрешенного использования: _____ | Эксплуатация жилого дома и хозяйстроек |
| Сведения о кадастровом инженере: _____ | данные отсутствуют |
| Сведения о лесах, водных объектах и об иных природных объектах, расположенных в пределах земельного участка: _____ | данные отсутствуют |
| Сведения о том, что земельный участок полностью или частично расположен в границах зоны с особыми условиями использования территории или территории объекта культурного наследия: _____ | данные отсутствуют |
| Сведения о том, что земельный участок расположен в границах особой экономической зоны, территории опережающего социально-экономического развития, зоны территориального развития в Российской Федерации, игровой зоны: _____ | данные отсутствуют |
| Сведения о том, что земельный участок расположен в границах особо охраняемой природной территории, охотничьих угодий, лесничества, лесопарков: _____ | данные отсутствуют |
| Сведения о результатах проведения государственного земельного надзора: _____ | данные отсутствуют |
| Сведения о расположении земельного участка в границах территории, в отношении которой утвержден проект межевания территории: _____ | данные отсутствуют |
| Государственный регистратор _____ | ФГИС ЕГРН _____ |
| полное наименование должности _____ | подпись _____ |
| | инициалы, фамилия _____ |

Выписка из Единого государственного реестра недвижимости об объекте недвижимости
Сведения о зарегистрированных правах

| | | | |
|---|---|-----------------------------|--|
| Земельный участок | | (инд.объекта недвижимости) | |
| Лист № <u>2</u> Раздела <u>2</u> | Всего листов раздела <u>2</u> : | Всего листов выписки: _____ | |
| 26.12.2018 № 99/2018/236086077 | | | |
| Кадастровый номер: | | 41:01:0010124:15 | |
| 1. Правообладатель (правообладатели): | 1.1. Савинков Олег Борисович | | |
| 2. Вид, номер и дата государственной регистрации права: | 2.1. Собственность, № 41:01:0010124:15-41/001/2018-16 от 16.05.2018 | | |
| 3. Ограничение прав и обременение объекта недвижимости: | не зарегистрировано | | |
| 4. Договоры участия в долевом строительстве: | не зарегистрировано | | |
| 5. Заявленные в судебном порядке права требования: | данные отсутствуют | | |
| 6. Сведения о возращении в отношении зарегистрированного права: | данные отсутствуют | | |
| 7. Сведения о наличии решения об изъятии объекта недвижимости для государственных и муниципальных нужд: | данные отсутствуют | | |
| 8. Сведения о невозможности государственной регистрации без личного участия правообладателя или его законного представителя: | данные отсутствуют | | |
| 9. Правопритязания и сведения о наличии поступивших, но не рассмотренных заявлений о проведении государственной регистрации права (перехода, прекращения права), ограничения права или обременения объекта недвижимости, сделки в отношении объекта недвижимости: | данные отсутствуют | | |
| 10. Сведения об осуществлении государственной регистрации сделки, права, ограничения права без необходимого в силу закона согласия третьего лица, органа: | данные отсутствуют | | |
| 11. Сведения о невозможности государственной регистрации перехода, прекращения, ограничения права на земельный участок из земель сельскохозяйственного назначения: | данные отсутствуют | | |

| | | | | |
|-----------------------------|-------------------------------|---------|-----------|-------------------|
| Государственный регистратор | полное наименование должности | подпись | ФГИС ЕГРН | инициалы, фамилия |
| | | М.П. | | |

Выписка из Единого государственного реестра недвижимости об объекте недвижимости
Сведения о характеристиках объекта недвижимости

| | | | |
|----------------------------------|---------------------------------|-----------------------------|--|
| Земельный участок | | (инд.объекта недвижимости) | |
| Лист № <u>1</u> Раздела <u>1</u> | Всего листов раздела <u>1</u> : | Всего листов выписки: _____ | |
| 26.12.2018 № 99/2018/236086202 | | | |
| Кадастровый номер: | | 41:01:0010124:16 | |

| | | | | |
|---|-------------------------------|---------|-----------|-------------------|
| Категория земель: | Земли населённых пунктов | | | |
| Виды разрешенного использования: | Эксплуатация огорода | | | |
| Сведения о кадастровом использовании: | данные отсутствуют | | | |
| Сведения о лесах, водных объектах и об иных природных объектах, расположенных в пределах земельного участка: | данные отсутствуют | | | |
| Сведения о том, что земельный участок полностью или частично расположен в границах зоны с особыми условиями использования территории или территории объекта культурного наследия | данные отсутствуют | | | |
| Сведения о том, что земельный участок расположен в границах особой экономической зоны, территории опережающего социально-экономического развития, зоны территориального развития в Российской Федерации, индустриальной зоны: | данные отсутствуют | | | |
| Сведения о том, что земельный участок расположен в границах особо охраняемой природной территории, охотничьих угодий, лесничества, лесопарков: | данные отсутствуют | | | |
| Сведения о результатах проведения государственного земельного надзора: | данные отсутствуют | | | |
| Сведения о расположении земельного участка в границах территории, в отношении которой утвержден проект межевания территории: | данные отсутствуют | | | |
| Государственный регистратор | полное наименование должности | подпись | ФГИС ЕГРН | инициалы, фамилия |
| | | М.П. | | |

Выписка из Единого государственного реестра недвижимости об объекте недвижимости
Сведения о характеристиках объекта недвижимости

На основании запроса от 26.12.2018 г., поступившего на рассмотрение 26.12.2018 г., сообщаем, что согласно записям Единого государственного реестра недвижимости:

| | | | |
|--|---|-----------------------------|--|
| Земельный участок | | (инд.объекта недвижимости) | |
| Лист № <u>1</u> Раздела <u>1</u> | Всего листов раздела <u>1</u> : | Всего листов выписки: _____ | |
| 26.12.2018 № 99/2018/236086202 | | | |
| Кадастровый номер: | | 41:01:0010124:16 | |
| Номер кадастрового квартала: | 41:01:0010124 | | |
| Дата присвоения кадастрового номера: | 09.11.2004 | | |
| Ранее присвоенный государственный учетный номер: | данные отсутствуют | | |
| Адрес: | Камчатский край, г Петропавловск-Камчатский, ул Чапаева, 21 | | |
| Площадь: | 640 кв. м | | |
| Кадастровая стоимость, руб.: | 267814,4 | | |
| Кадастровые номера расположенных в пределах земельного участка объектов недвижимости: | данные отсутствуют | | |
| Кадастровые номера объектов недвижимости, из которых образован объект недвижимости: | данные отсутствуют | | |
| Кадастровые номера образованных объектов недвижимости: | данные отсутствуют | | |
| Сведения о включении объекта недвижимости в состав предприятия как имущественного комплекса: | данные отсутствуют | | |

| | | | | |
|-----------------------------|-------------------------------|---------|-----------|-------------------|
| Государственный регистратор | полное наименование должности | подпись | ФГИС ЕГРН | инициалы, фамилия |
| | | М.П. | | |

Выписка из Единого государственного реестра недвижимости об объекте недвижимости
Сведения о характеристиках объекта недвижимости

| | | | |
|----------------------------------|---------------------------------|-----------------------------|--|
| Земельный участок | | (инд.объекта недвижимости) | |
| Лист № <u>1</u> Раздела <u>1</u> | Всего листов раздела <u>1</u> : | Всего листов выписки: _____ | |
| 26.12.2018 № 99/2018/236086202 | | | |
| Кадастровый номер: | | 41:01:0010124:16 | |

| | | | | |
|--|---|--|--|--|
| Условный номер земельного участка: | данные отсутствуют | | | |
| Сведения о принятии акта и (или) заключении договора, предусматривающих предоставление в соответствии с земельным законодательством исполнительным органом государственной власти или органом местного самоуправления находящегося в государственной или муниципальной собственности земельного участка для строительства наемного дома коммерческого использования или наемного дома коммерческого использования: | данные отсутствуют | | | |
| Сведения о том, что земельный участок или земельные участки образованы на основании решения об изъятии земельного участка и (или) расположенного на нем объекта недвижимости для государственных или муниципальных нужд: | данные отсутствуют | | | |
| Сведения о том, что земельный участок образован из земель или земельного участка, государственная собственность на которые не разграничена: | данные отсутствуют | | | |
| Сведения о наличии земельного спора о местоположении границ земельных участков: | данные отсутствуют | | | |
| Статус записи об объекте недвижимости: | Сведения об объекте недвижимости имеют статус "актуальные, ранее учтенные" | | | |
| Особые отметки: | Сведения о видах разрешенного использования имеют статус «Актуальные неактуальные». Право (ограничение права, обременение объекта недвижимости) зарегистрировано на данный объект недвижимости с видами разрешенного использования отсутствует. Сведения необходимые для заполнения раздела 2 отсутствуют. Сведения необходимые для заполнения раздела 3.1 отсутствуют. | | | |
| Получатель выписки: | Яковлева Елена Леонидовна | | | |

Приложение 2.1

УСЛОВНЫЕ ОБОЗНАЧЕНИЯ:

- граница проекта межевания территории
- устанавливаемые красные линии
- линии отступа от красных линий
- ось дороги
- граница образуемого земельного участка
- граница существующего земельного участка
- условное обозначение существующего земельного участка (здания, сооружения, охранной зоны)
- условное обозначение уничтожаемого земельного участка
- условное обозначение образуемого земельного участка

:190

:16

:ЗУ1

41:01:0010124 - кадастровый квартал

- земли общего пользования



| | | | | | | | | | | | |
|--|--|------|--|-----------|--|--|--|--------|--|----------------------------|--|
| 600/18-ПМТ Приложение 2.1 | | дата | | подпись | | Издок. | | лист | | изм. | |
| части кварталов № 8 планировочного подрайона 1.2.4. Многофункциональный жилой-промышленный район - «Зеркальный» (в районе улицы Чапаева) Центрального городского планировочного района в Петропавловск-Камчатском городском округе | | | | [Подписи] | | Валяева А.И. Герасимов П.В. Яковлев И.Г. | | 1 1 | | 1 1 | |
| Чертеж межевания территории | | | | | | | | | | Листов | |
| Масштаб 1:500 | | | | | | | | | | ООО "Топографическое бюро" | |



АДМИНИСТРАЦИЯ ПЕТРОПАВЛОВСК-КАМЧАТСКОГО ГОРОДСКОГО ОКРУГА
УПРАВЛЕНИЕ
АРХИТЕКТУРЫ, ГРАДОСТРОИТЕЛЬСТВА
И ЗЕМЕЛЬНЫХ ОТНОШЕНИЙ
683000, Камчатский край, г. Петропавловск-Камчатский, ул. Советская, д.22
Тел. (4152) 303-100 (доб. 3250),
факс (4152) 302-596
E-mail: uaazo@pkgo.ru
ОКПО 878997779 ОГРН 1094101003710
ИНН 4101131645 КПП 410101001

Директору
ООО «Топографическое бюро»
Яковлеву И.Г.

ул. Горького, д. 2, оф. 100
г. Петропавловск-Камчатский,
683024

№ 12-08-00/6807/18 от 23.10.2018
Предоставление информации о красных линиях

Уважаемый Игорь Геннадьевич!

Управление архитектуры, градостроительства и земельных отношений администрации Петропавловск-Камчатского городского округа, по вопросу предоставления информации о красных линиях, в отношении территории части планировочного подрайона 2.2.9 Жилой микрорайон «Долиновка» Южного городского планировочного района в Петропавловск-Камчатском городском округе (Постановление администрации Петропавловск-Камчатском городского округа № 2952 от 07.12.2017), сообщаем.

В соответствии со Схемой транспортной инфраструктуры Генерального плана Петропавловск-Камчатского Городского округа, утвержденной Решением Городской Думы Петропавловск-Камчатского городского округа от 23.12.2009 № 697-р «О корректировке Генерального Плана Петропавловск-Камчатского Городского округа и утверждении его в новой редакции», с западной и южной части земельного участка расположена - магистральная улица районного значения.

Ширина проезда в красных линиях для магистральной транспортно-пешеходной улицы районного значения составляет 35-45 м (постановление Правительства Камчатского края от 29.12.2015 № 503-П «Об утверждении региональных нормативов градостроительного проектирования Камчатского края»).

И.о. руководителя

О.П. Пась

АДМИНИСТРАЦИЯ
ПЕТРОПАВЛОВСК-КАМЧАТСКОГО ГОРОДСКОГО ОКРУГА

ПОСТАНОВЛЕНИЕ

25.10.2019 г. № 2215

Об утверждении проекта межевания территории части квартала № 2 планировочного подрайона 3.2.3. Жилой район – «Совхозные поля» Северного городского планировочного района в Петропавловск-Камчатском городском округе

В соответствии со статьей 46 Градостроительного кодекса Российской Федерации, на основании протокола публичных слушаний по рассмотрению проекта межевания территории от 12.09.2019, заключения о результатах публичных слушаний от 12.09.2019,

ПОСТАНОВЛЯЮ:

1. Утвердить проект межевания территории части квартала № 2 планировочного подрайона 3.2.3. Жилой район – «Совхозные поля» Северного городского планировочного района в Петропавловск-Камчатском городском округе согласно приложению.

2. Управлению делами администрации Петропавловск-Камчатского городского округа в течение семи дней со дня принятия настоящего постановления опубликовать его в газете «Град Петра и Павла» и разместить на официальном сайте администрации Петропавловск-Камчатского городского округа в информационно-телекоммуникационной сети «Интернет».

3. Настоящее постановление вступает в силу после дня его официального опубликования.

4. Контроль за исполнением настоящего постановления возложить на руководителя Управления архитектуры, градостроительства и земельных отношений администрации Петропавловск-Камчатского городского округа.

Глава
Петропавловск-Камчатского городского округа
В.Ю. Иваненко

Приложение
к постановлению администрации
Петропавловск-Камчатского
городского округа
от 25.10.2019 № 2215

Проект межевания территории
части квартала № 2 планировочного подрайона 3.2.3.
Жилой район – «Совхозные поля» Северного городского
планировочного района в Петропавловск-
Камчатском городском округе



ОБЩЕСТВО С ОГРАНИЧЕННОЙ ОТВЕТСТВЕННОСТЬЮ

«ТОПОГРАФИЧЕСКОЕ БЮРО»

ПРОЕКТ МЕЖЕВАНИЯ ТЕРРИТОРИИ

части квартала № 2 планировочного подрайона 3.2.3.
Жилой район – «Совхозные поля»
Северного городского планировочного района
в Петропавловск-Камчатском городском округе

Экз. № ___

Шифр: 19/18-ПМТ

Директор ООО «Топографическое бюро»



И.Г.Яковлев

г. Петропавловск-Камчатский

2018 год

1. ПОЯСНИТЕЛЬНАЯ ЗАПИСКА

1.1 Основание для подготовки проекта межевания территории

Основанием для производства работ на объекте «Проект межевания территории части квартала № 2 планировочного подрайона 3.2.3. Жилой район – «Совхозные поля» Северного городского планировочного района в Петропавловск-Камчатском городском округе» послужил Договор № 19 от 22.01.2018 г. с ООО «Топографическое бюро» и постановление Администрации Петропавловск-Камчатского городского округа № 2956 от 07.12.2017г.

Проект межевания территории – это документация по планировке территории. Готовится применительно к застроенным и подлежащим застройке территориям, расположенным в границах элементов планировочной структуры. Проект межевания территории разрабатывается в целях определения местоположения границ образуемых и изменяемых земельных участков. Подготовка проекта регламентируется статьей 43 Градостроительного кодекса РФ от 29.12.2004 N 190 ФЗ.

1.2 Сведения об использованных материалах

При разработке проекта межевания использовались следующие документы:

- Градостроительный Кодекс Российской Федерации;
- Земельный Кодекс Российской Федерации;
- Решение Городской Думы ПКГО от 23.12.2009 № 697-р «О корректировке генерального плана ПКГО и утверждении его в новой редакции»;
- Решение Городской Думы ПКГО от 12.10.2010 № 294-нд «О правилах землепользования и застройки ПКГО»;
- Постановление Администрации ПКГО от 07.12.2017г. № 2956 «О принятии решения о подготовке проекта межевания территории части квартала № 2 планировочного подрайона 3.2.3. Жилой район – «Совхозные поля» Северного городского планировочного района в Петропавловск-Камчатском городском округе».

1.3 Характеристика территории

Территория, в отношении которой подготовлен проект межевания расположена в центральной части г.Петропавловска-Камчатского, в районе проспекта Циолковского. Проект межевания территории разработан в границе территории части квартала № 2 планировочного подрайона 3.2.3. Жилой район – «Совхозные поля» Северного городского планировочного района в Петропавловск-Камчатском городском округе. Площадь территории в границах проекта межевания – 9,3 га. Координаты территории, в отношении которой подготовлен Проект межевания приведены в таблице 1.

| | | | | | | |
|------|---------|------|--------|-------|------|-----------|
| Изм. | Кол.уч. | Лист | Недок. | Подп. | Дата | 19/18-ПМТ |
|------|---------|------|--------|-------|------|-----------|

объектов капитального строительства, а также виды разрешенного использования земельных участков и объектов капитального строительства.

Предельные (минимальные и/или максимальные) размеры земельных участков и предельные параметры разрешенного строительства территориальных зон Ж5 и Ц3 показаны в таблице 2.

Таблица 2

Предельные (минимальные и/или максимальные) размеры земельных участков и предельные параметры разрешенного строительства

| Зона | Предельные размеры земельных участков | | | | Предельное количество этажей | | Минимальные отступы от границ земельного участка, м | Минимальный/Максимальный процент застройки в границах земельного участка |
|------|--|-----------|---|-----------|------------------------------|--------|---|--|
| | площадь, кв. м. /для объектов жилого назначения/ | | площадь, кв. м. /для объектов иного назначения/ | | миним | максим | | |
| | миниму м | максиму м | миниму м | максиму м | ум | ум | | |
| Ж5 | 500 | 25000 | 200 | 100000 | 5 | 16**** | 5 | 40/70 |
| Ц3 | 500 | 25000 | 200 | 100000 | 1 | 9**** | 5*** | 30/70 |

В проекте межевания территории части квартала № 2 планировочного подрайона 3.2.3. Жилой район – «Совхозные поля» Северного городского планировочного района в Петропавловск-Камчатском городском округе, сформировано два вновь образуемых земельных участка с условными номерами :ЗУ1, :ЗУ2. (приложение 2.1).

Земельный участок с условным номером :ЗУ1 образован путем перераспределения земельного участка с кадастровым номером 41:01:0010119:15434, находящегося в собственности ООО «Компания Лойд» и земель, государственная собственность на которые не разграничена (:Т/п1) согласно подпункту 2 пункта 1 статьи 39.28 Земельного Кодекса Российской Федерации.

Земельный участок с условным номером :ЗУ2 образован из земель, государственная собственность на которые не разграничена.

Границы образуемых земельных участков установлены с учетом сложившейся кадастровой ситуации на момент подготовки проекта межевания территории.

В границах данного проекта сохраняются существующие земельные участки, описание которых приведено в таблице 3.

19/18-ПМТ

| | | | | | |
|------|---------|------|-------|-------|------|
| Изм. | Кол.уч. | Лист | Недок | Подп. | Дата |
|------|---------|------|-------|-------|------|

Перечень и сведения о площади существующих земельных участков
Номер кадастрового квартала 41:01:0010119

Таблица 3

| № п/п | № земельного участка | целевое назначение земельного участка | адрес объекта | площадь, кв. м |
|-------|----------------------|---|---|----------------|
| 1 | :78 | гаражи-боксы | Камчатский край, г.Петропавловск-Камчатский, проезд Космический | 1901 |
| 2 | :79 | гаражи-боксы | Камчатский край, г.Петропавловск-Камчатский, проезд Космический | 1978 |
| 3 | :255 | многоквартирный жилой дом | Камчатский край, г.Петропавловск-Камчатский, проезд Космический, д. 7 | 12997 |
| 4 | :256 | многоквартирный жилой дом | Камчатский край, г.Петропавловск-Камчатский, проезд Космический, д. 5 | 11748 |
| 5 | :265 | для эксплуатации здания ТП-562 | Камчатский край, г.Петропавловск-Камчатский, проезд Космический, д. 3 | 99 |
| 6 | :343 | для эксплуатации временной постройки (объекта некапитального строительства) павильона | Камчатский край, г.Петропавловск-Камчатский, проезд Космический, д. 3 | 74 |
| 7 | :474 | спортивный объект (бассейн; спортзал; спортклуб; фитнесцентр) | Камчатский край, г.Петропавловск-Камчатский, пр-кт Циолковского | 19619 |
| 8 | :487 | Земельные участки объектов хранения транспорта, автозаправочных комплексов, пунктов мойки автомобилей (автомоек). | Камчатский край, г.Петропавловск-Камчатский, пр-кт Циолковского | 614 |
| 9 | :492 | земельные участки объектов торгового назначения | Камчатский край, г.Петропавловск-Камчатский, проезд Космический | 578 |

19/18-ПМТ

| | | | | | |
|------|---------|------|-------|-------|------|
| Изм. | Кол.уч. | Лист | Недок | Подп. | Дата |
|------|---------|------|-------|-------|------|

Координаты характерных точек границ территории

Таблица 1

| № | X (м) | Y (м) |
|----|-----------|------------|
| 1 | 564483,83 | 1412817,41 |
| 2 | 564481,52 | 1412818,24 |
| 3 | 564474,88 | 1412820,63 |
| 4 | 564459,34 | 1412826,21 |
| 5 | 564394,82 | 1412850,93 |
| 6 | 564391,11 | 1412853,54 |
| 7 | 564358,81 | 1412868,00 |
| 8 | 564339,01 | 1412879,23 |
| 9 | 564301,90 | 1412892,65 |
| 10 | 564264,66 | 1412906,98 |
| 11 | 564253,85 | 1412912,08 |
| 12 | 564248,72 | 1412915,24 |
| 13 | 564246,43 | 1412917,27 |
| 14 | 564236,87 | 1412901,01 |
| 15 | 564220,26 | 1412896,87 |
| 16 | 564179,22 | 1413054,33 |
| 17 | 564205,37 | 1413175,25 |
| 18 | 564212,65 | 1413208,90 |
| 19 | 564247,36 | 1413270,73 |
| 20 | 564294,67 | 1413327,99 |
| 21 | 564302,80 | 1413313,30 |
| 22 | 564306,55 | 1413306,53 |
| 23 | 564314,23 | 1413292,65 |
| 24 | 564367,29 | 1413146,56 |
| 25 | 564394,93 | 1413070,28 |
| 26 | 564396,88 | 1413064,89 |
| 27 | 564411,39 | 1413044,70 |
| 28 | 564554,88 | 1412984,83 |
| 1 | 564483,83 | 1412817,41 |

В границах разрабатываемого проекта межевания территории объекты культурного наследия, границы лесничеств, лесопарков, участков лесничеств, лесных кварталов, лесотаксационных выделов или частей лесотаксационных выделов отсутствуют.

Территория, в отношении которой подготовлен настоящий проект межевания находится в границах Петропавловск-Камчатского городского округа.

Категория земель формируемых земельных участков – земли населенных пунктов.

В градостроительных регламентах «Правил землепользования и застройки Петропавловск-Камчатского городского округа» в территориальных зонах установлены предельные (минимальные и/или максимальные) размеры земельных участков и предельные параметры разрешенного строительства, реконструкции

19/18-ПМТ

| | | | | | |
|------|---------|------|-------|-------|------|
| Изм. | Кол.уч. | Лист | Недок | Подп. | Дата |
|------|---------|------|-------|-------|------|

| | | | | |
|----|--------|---|--|---------|
| 10 | :500 | земельные участки объектов для временного проживания | Камчатский край, г. Петропавловск-Камчатский, проезд Космический, на земельном участке расположено здание общежития, адрес: Камчатский край, г. Петропавловск-Камчатский, проезд Космический, д. 3, блок "В" | 2284 |
| 11 | :501 | земельные участки объектов для временного проживания | Камчатский край, г. Петропавловск-Камчатский, проезд Космический, на земельном участке расположено здание общежития, адрес: Камчатский край, г. Петропавловск-Камчатский, проезд Космический, д. 3, блок "Б" | 5146 |
| 12 | :710 | здание, нежилое | Камчатский край, г. Петропавловск-Камчатский, пр-кт Циолковского, д. 42 | 5453.9 |
| | :6481 | земельные участки объектов торгового назначения | Камчатский край, г. Петропавловск-Камчатский | 200 |
| 13 | :6486 | для эксплуатации объектов:здание общежития и организация рыбного производства в пристройке общежития "Корвет" | Камчатский край, г. Петропавловск-Камчатский | 3031 |
| 14 | :7001 | здание, нежилое | Камчатский край, г. Петропавловск-Камчатский, проезд Космический, д. 3 А | 10622.2 |
| 15 | :11785 | здание, нежилое | Камчатский край, г. Петропавловск-Камчатский, проезд Космический, д. 3а, корп. 1 | 1899.5 |

19/18-ПМТ

| | | | | | |
|------|---------|------|-------|-------|------|
| Изм. | Кол.уч. | Лист | Недок | Подп. | Дата |
|------|---------|------|-------|-------|------|

| | | | | |
|----|-------------------|--|---|--------|
| 16 | :14794 | здание, нежилое | Камчатский край, г. Петропавловск-Камчатский, проезд Космический, ГСК "Космический проезд-5", ряд 1 | 1240 |
| 17 | :15434 | для эксплуатации здания торгового дома "Пирамида" | Камчатский край, г. Петропавловск-Камчатский, проезд Космический | 8736 |
| 18 | 41:01:0000000:906 | земельные участки объектов автомобильной инфраструктуры (дороги, улицы, проспекты, шоссе, проезды, переулки, мосты, остановки) | Камчатский край, г. Петропавловск-Камчатский, пр-кт Циолковского | 171192 |

Доступ к земельным участкам, находящимся в границах данного проекта межевания осуществляется через земли общего пользования и через земельный участок с кадастровым номером 41:01:0000000:906 – дороги городского значения.

В границах данного проекта межевания существуют стоящие на государственном кадастровом учете зоны с особыми условиями использования территории:

- охранный зона инженерных коммуникаций с кадастровым номером 41:01-6.566.

Материалы по обоснованию проекта межевания территории отображены на чертеже межевания территории (приложение 2.1).

Границы образуемых земельных участков установлены с учетом сложившейся кадастровой ситуации на момент подготовки проекта межевания территории.

Выполнение дополнительных инженерных изысканий, необходимых для подготовки данной документации, не потребовалось.

Координаты характерных точек границы образуемых земельных участков определены в системе, принятой для ведения государственного кадастрового учета, МСК-41 и приведены в таблице 4.

1.4 Перечень, сведения о площади и виде разрешенного использования образуемых земельных участков, в том числе возможные способы их образования

Перечень, сведения о площади и виде разрешенного использования образуемых земельных участков и возможные способы их образования приведены в таблице 4.

| | | | | | | |
|------|---------|------|--------|-------|------|-----------|
| Изм. | Кол.уч. | Лист | Недок. | Подп. | Дата | 19/18-ПМТ |
|------|---------|------|--------|-------|------|-----------|

| | | |
|----|-----------|------------|
| 1 | 564243,41 | 1412987,90 |
| 7 | 564236,57 | 1412985,72 |
| 6 | 564222,23 | 1412990,17 |
| 5 | 564221,69 | 1412990,33 |
| 4 | 564221,54 | 1412987,22 |
| 5 | 564235,95 | 1412943,71 |
| 6 | 564242,32 | 1412927,11 |
| 5 | 564252,71 | 1412918,75 |
| 4 | 564276,66 | 1412909,39 |
| 3 | 564294,16 | 1412912,86 |
| 2 | 564293,23 | 1412910,72 |
| 1 | 564307,02 | 1412904,81 |
| n2 | 564303,48 | 1412896,41 |
| n1 | 564315,34 | 1412890,68 |

| | |
|---------------------------------------|---|
| Условный номер земельного участка | :ЗУ2 |
| Вид разрешенного использования | Земельные участки объектов инженерной инфраструктуры (электростанции, подстанции, распределительные пункты, трансформаторы, центральные тепловые узлы, водопроводные и канализационные насосные станции, водозаборы, артезианские скважины, водонапорные сооружения, колодцы, локальные сооружения инженерного обеспечения, антенно-мачтовые сооружения, сооружения связи, телевидения, инженерные коммуникации и подобные объекты) |
| Территориальная зона: | Ж5 – зона застройки многоэтажными жилыми домами |
| Функциональная зона | Общественно-деловая зона |
| Способ образования земельного участка | Земельный участок образуется из земель, государственная собственность на которые не разграничена |
| Площадь земельного участка | 100 кв.м |
| Обозначение | Координаты |

| | | | | | | |
|------|---------|------|--------|-------|------|-----------|
| Изм. | Кол.уч. | Лист | Недок. | Подп. | Дата | 19/18-ПМТ |
|------|---------|------|--------|-------|------|-----------|

Перечень, сведения о площади и виде разрешенного использования образуемых земельных участков, в том числе возможные способы их образования / Координаты характерных точек границ образуемых земельных участков

| | | |
|---------------------------------------|---|------------|
| Условный номер земельного участка | :ЗУ1 | |
| Вид разрешенного использования | для эксплуатации здания торгового дома «Пирамида» | |
| Территориальная зона: | Ж5 – зона застройки многоэтажными жилыми домами | |
| Способ образования земельного участка | образован путем перераспределения земельного участка с кадастровым номером 41:01:0010119:15434 и земель, государственная собственность на которые не разграничена (:Т/п1) | |
| Площадь земельного участка | 9805 кв.м | |
| Обозначение характерных точек границ | Координаты | |
| | X | Y |
| | 2 | 3 |
| 1 | | |
| n1 | 564315,34 | 1412890,68 |
| 5 | 564318,56 | 1412899,82 |
| 4 | 564331,70 | 1412937,17 |
| 3 | 564340,27 | 1412953,29 |
| 2 | 564345,28 | 1412965,34 |
| 16 | 564321,13 | 1412975,74 |
| 15 | 564313,78 | 1412978,91 |
| 14 | 564305,28 | 1412982,57 |
| 13 | 564302,76 | 1412983,66 |
| 12 | 564285,33 | 1412991,25 |
| 11 | 564285,49 | 1412991,62 |
| 10 | 564283,48 | 1412992,47 |
| 9 | 564279,12 | 1412994,32 |
| 12 | 564295,78 | 1413032,43 |
| 11 | 564281,03 | 1413038,64 |
| 10 | 564279,00 | 1413039,49 |
| 9 | 564247,68 | 1413032,93 |
| 8 | 564242,29 | 1413018,04 |
| 3 | 564215,89 | 1413032,17 |
| 2 | 564232,21 | 1413014,80 |

| | | | | | | |
|------|---------|------|--------|-------|------|-----------|
| Изм. | Кол.уч. | Лист | Недок. | Подп. | Дата | 19/18-ПМТ |
|------|---------|------|--------|-------|------|-----------|

| | | |
|--------------------------|-----------|------------|
| характерных точек границ | X | Y |
| 1 | 2 | 3 |
| 13 | 564433,82 | 1412955,47 |
| 16 | 564438,73 | 1412967,05 |
| 15 | 564431,32 | 1412969,99 |
| 14 | 564426,41 | 1412958,42 |
| 13 | 564433,82 | 1412955,47 |

В данном проекте межевания предусмотрены красные линии:

- В соответствии со Схемой транспортной инфраструктуры Генерального плана Петропавловск-Камчатского городского округа, рассматриваемая территория располагается в границах красных линий магистральной улицы и дороги городского значения – проспект Циолковского и автодороги местного значения – проезд Космический;

- Согласно письму от Управление архитектуры, градостроительства и земельных отношений администрации Петропавловск-Камчатского городского округа № 010801/5363/18 от 13.08.2018.

Координаты красных линий, предусмотренные в данном проекте межевания приведены в таблице 5.

Координаты красных линий в границах территории части квартала № 2 планировочного подрайона 3.2.3. Жилой район – «Совхозные поля» Северного городского планировочного района в Петропавловск-Камчатском городском округе

| | | |
|----|-----------|------------|
| № | X (м) | Y (м) |
| 1 | 564552,65 | 1412979,58 |
| 2 | 564434,19 | 1413025,68 |
| 3 | 564415,08 | 1413035,04 |
| 4 | 564391,94 | 1413062,51 |
| 5 | 564379,11 | 1413099,40 |
| 6 | 564353,37 | 1413162,37 |
| 7 | 564307,19 | 1413290,07 |
| 8 | 564302,28 | 1413299,14 |
| 9 | 564281,89 | 1413273,33 |
| 10 | 564256,20 | 1413230,80 |
| 11 | 564242,56 | 1413202,45 |
| 12 | 564223,65 | 1413146,54 |
| 13 | 564217,32 | 1413115,99 |
| 14 | 564210,91 | 1413073,02 |
| 15 | 564208,27 | 1413033,09 |
| 16 | 564213,81 | 1412996,40 |
| 17 | 564241,34 | 1412908,62 |

1.5 Заключение

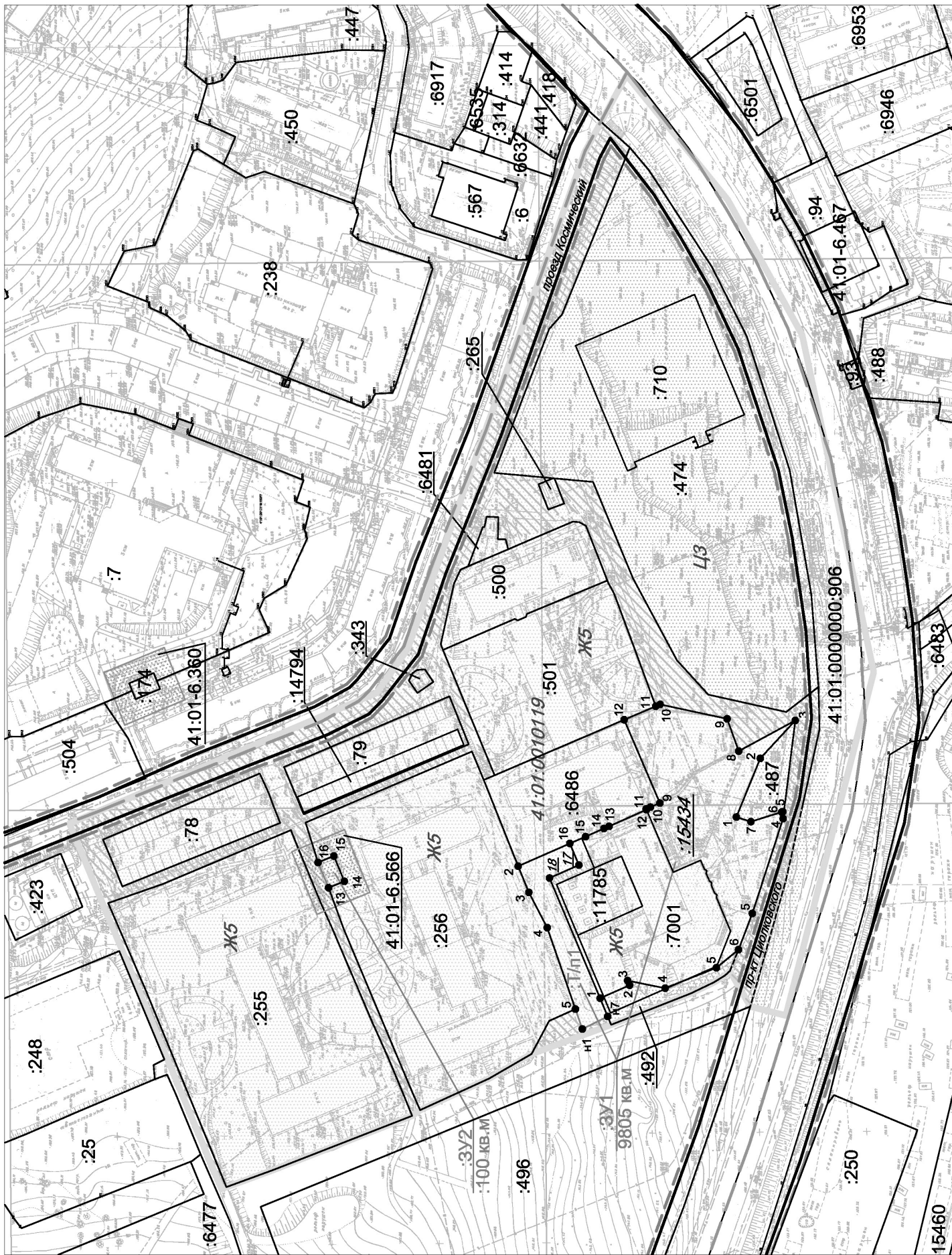
В проекте межевания территории части квартала № 2 планировочного подрайона 3.2.3. Жилой район – «Совхозные поля» Северного городского планировочного района в Петропавловск-Камчатском городском округе, сформировано два вновь образуемых земельных участка с условными номерами :ЗУ1, :ЗУ2. (приложение 2.1).

Перечень, координаты, сведения о площади и виде разрешенного использования вновь образуемых земельных участков и возможные способы их образования приведены в таблице 4.


В границах данного проекта межевания предусмотрены красные линии, координаты которых приведены в таблице 5.

| | | | | | | |
|------|---------|------|--------|-------|------|-----------|
| Изм. | Кол.уч. | Лист | Недок. | Подп. | Дата | 19/18-ПМТ |
|------|---------|------|--------|-------|------|-----------|

Приложение 2.1



- территориальная зона ЖЗ
- территориальная зона ЦЗ
- земли общего пользования
- публичный сервитут
- границы зон с особыми условиями использования территорий
- номер кадастрового квартала



41:01:0010119

| | | | |
|--|--------|---------------------|---------------|
| 19/18-ПМТ Приложение 2.1 | | дата | |
| часть кварталов № 2 планировочного подрайона 3.2.3. Жилой район - «Советские поля» Северного городского планировочного района в Петропавловск-Камчатском городском округе | | подпись | |
| Лист | Листов | Издок. | И.И. |
| 1 | 1 | Валяева А.И. | Гераймов П.В. |
| Чертеж межевания территории | | Изм. | Нуч. |
| Масштаб 1:2000 | | кадастровый инженер | Валяева А.И. |
| ООО "Топографическое бюро" | | геодезист | Гераймов П.В. |
| | | директор | Яковлев И.Г. |

| | |
|--|---|
| УСЛОВНЫЕ ОБОЗНАЧЕНИЯ: | |
| - граница проекта межевания территории | - основное обозначение существующего земельного участка (здания, сооружения, охранной зоны) |
| - устанавливаемые красные линии | - основное обозначение уничтожаемого земельного участка |
| - линии отступа от красных линий | - основное обозначение образуемого земельного участка |
| - ось дороги | |
| - граница образуемого земельного участка | |
| - граница существующего земельного участка | |
| :406 | |
| :15434 | |
| :3У1 | |

ИНФОРМАЦИОННОЕ СООБЩЕНИЕ

В связи с допущенной технической ошибкой, заключения о результатах публичных слушаний, размещенные в информационно-телекоммуникационной сети «Интернет» 06.09.2019, 20.09.2019 и 27.09.2019 и опубликованные в газете «Град Петра и Павла» № 38 (728) от 06.09.2019, № 40 (730) от 20.09.2019 и № 42 (732) от 27.09.2019, по следующим проектам считать не действительными:

- «проект планировки территории и проект межевания территории квартала № 2 части квартала № 3 планировочного подрайона 3.1.1. Деловое ядро центра планировочного района и части квартала № 2 планировочного подрайона 3.2.6 жилой район «Пограничный» Северного городского планировочного района (в границах улиц Кавказская, Ломоносова, Тушканова, проспект Содружества) в Петропавловск-Камчатском городском округе»;

- «проект межевания территории части квартала № 9 планировочного подрайона

3.2.1. Жилой район — «Сероглазка» (в границах улиц Ушакова, Лазо) Северного городского планировочного района в Петропавловск-Камчатском городском округе»;

- «проект межевания территории части квартала № 9 планировочного подрайона 3.2.2. Жилой район — «Мишенный» Северного городского планировочного района в Петропавловск-Камчатском городском округе»;

- «проект межевания территории части квартала № 2 планировочного подрайона 2.2.3. Жилой район — «Зеленая роща» Южного городского планировочного района в Петропавловск-Камчатском городском округе»;

- «проект межевания территории части квартала № 9 планировочного подрайона 1.2.4. Многофункциональный жилой – промышленный район – «Зеркальный» Центрального городского планировочного района в Петропавловск-Камчатском городском округе»;

- «проект внесения изменений в проект планировки территории «Группа смешанной жилой застройки по улице Кутузова в Петропавловск-Камчатском городском округе» для муниципальных нужд Петропавловск-Камчатского городского округа, утвержденный постановлением администрации Петропавловск-Камчатского городского округа от 28.04.2014 № 991, и в проект межевания территории в границах смежных элементов планировочной структуры кварталов № 3, 4, 5 планировочного подрайона 1.2.4. Многофункциональный жилой – промышленный район «Зеркальный» Центрального планировочного района по улице Кутузова в Петропавловск-Камчатском городском округе, утвержденный постановлением администрации Петропавловск-Камчатского городского округа от 11.10.2017 № 2530»;

- «проект планировки территории и проект межевания территории части квартала № 13 планировочного подрайона 3.2.1 жилой район «Сероглазка», части кварта-

ла № 1 планировочного подрайона 3.2.2 Жилой район «Мишенный» Северного городского планировочного района, части кварталов № 1, № 4 планировочного подрайона 1.2.3 микрорайон смешанной Жилой застройки «Виллюйский», кварталов № 2, № 3 планировочного подрайона 1.2.3 Микрорайон смешанной жилой застройки – «Виллюйский», части кварталов № 2, № 3, № 4 планировочного подрайона 1.1.2 Деловое ядро центра городского планировочного района Центрального городского планировочного района в Петропавловск-Камчатском городском округе»;

- «проект планировки территории и проект межевания территории для размещения линейного объекта «Улица местного значения. Проезд по ул. Академика Королева к жилым домам по ул. Звездной 25 и 25/1, Орбитальному проезду, 14 в г. Петропавловск-Камчатском» в Северном городском планировочном районе в Петропавловск-Камчатском городском округе».

ЗАКЛЮЧЕНИЕ

о результатах публичных слушаний по проекту

| | |
|--|---|
| Наименование проекта | «Проект межевания территории части квартала № 9 планировочного подрайона 3.2.1. Жилой район – «Сероглазка» (в границах улиц Ушакова, Лазо) Северного городского планировочного района в Петропавловск-Камчатском городском округе» |
| Дата оформления заключения о результатах публичных слушаний | 26.09.2019 |
| Реквизиты протокола публичных слушаний | № 53 от 16.09.2019 |
| Информация об организаторе публичных слушаний | Организационный комитет по проведению публичных слушаний, в составе, утвержденном постановлением администрации Петропавловск-Камчатского городского округа от 13.07.2018 № 1507 «О создании организационного комитета по организации и проведению публичных слушаний по проектам генеральных планов, проектам планировки территории, проектам межевания территории, проектам, предусматривающим внесение изменений в один из указанных утвержденных документов» |
| Сроки проведения публичных слушаний | 23.08.2019 – 27.09.2019 |
| Формы оповещения | На официальных сайтах Городской Думы Петропавловск-Камчатского городского округа и администрации Петропавловск-Камчатского городского округа, дополнительно на информационных стендах: ул. Советская, дом 22, ул. Ленинградская, дом 74/1 (Служба «одного окна»). |
| Место проведения публичных слушаний | город Петропавловск-Камчатский, улица Советская, дом 22, кабинет № 101 здания Управления архитектуры, градостроительства и земельных отношений администрации Петропавловск-Камчатского городского округа |
| Экспозиция проведена (период работы) по адресу | с 30.08.2019 по 16.09.2019 по адресу: город Петропавловск-Камчатский, улица Советская, дом 22, в холле Управления архитектуры, градостроительства и земельных отношений администрации Петропавловск-Камчатского городского округа (этаж 3) |
| Публичные слушания состоялись (дата, время) по адресу | 16.09.2019 в 12 ⁰⁰ часов по адресу: город Петропавловск-Камчатский, улица Советская, дом 22, кабинет № 101 здания Управления архитектуры, градостроительства и земельных отношений администрации Петропавловск-Камчатского городского округа |
| Информационные материалы представлены | 1. Чертеж проекта межевания территории части квартала № 9 планировочного подрайона 3.2.1. Жилой район – «Сероглазка» (в границах улиц Ушакова, Лазо) Северного городского планировочного района в Петропавловск-Камчатском городском округе |
| Количество участников публичных слушаний, которые приняли участие в публичных слушаниях | 2 участника |
| Предложения и замечания граждан, являющихся участниками публичных слушаний и постоянно проживающих на территории, в пределах которой проводятся публичные слушания по обсуждаемому проекту, поступившие: | |
| 1) в период работы экспозиции: | не поступали |
| 2) во время проведения публичных слушаний: | не поступали |
| Предложения и замечания иных участников публичных слушаний по проекту, поступившие: | |
| 1) в период работы экспозиции: | не поступали |
| 2) во время проведения публичных слушаний: | не поступали |

РЕШИЛИ:

Рекомендовать Главе Петропавловск-Камчатского городского округа принять решение об утверждении проекта межевания территории части квартала № 9 планировочного подрайона 3.2.1. Жилой район – «Сероглазка» (в границах улиц Ушакова, Лазо) Северного городского планировочного района в Петропавловск-Камчатском городском округе с учетом протокола и заключения о результатах публичных слушаний.

**Председатель оргкомитета,
заместитель Главы администрации
Петропавловск-Камчатского городского округа –
начальник Управления экономического развития
и имущественных отношений администрации
Петропавловск-Камчатского городского округа
Позднякова Е.С.**

ЗАКЛЮЧЕНИЕ

о результатах публичных слушаний по проекту

| | |
|---|---|
| Наименование проекта | «Проект планировки территории и проект межевания территории квартала № 2 части квартала № 3 планировочного подрайона 3.1.1. Деловое ядро центра планировочного района и части квартала № 2 планировочного подрайона 3.2.6 жилой район «Пограничный» Северного городского планировочного района (в границах улиц Кавказская, Ломоносова, Тушканова, проспект Содружества) в Петропавловск-Камчатском городском округе» |
| Дата оформления заключения о результатах публичных слушаний | 26.09.2019 |
| Реквизиты протокола публичных слушаний | № 57 от 26.09.2019 |
| Информация об организаторе публичных слушаний | Организационный комитет по проведению публичных слушаний, в составе, утвержденном постановлением администрации Петропавловск-Камчатского городского округа от 13.07.2018 № 1507 «О создании организационного комитета по организации и проведению публичных слушаний по проектам генеральных планов, проектам планировки территории, проектам межевания территории, проектам, предусматривающим внесение изменений в один из указанных утвержденных документов» |
| Сроки проведения публичных слушаний | 23.08.2019 – 27.09.2019 |
| Формы оповещения | На официальных сайтах Городской Думы Петропавловск-Камчатского городского округа и администрации Петропавловск-Камчатского городского округа, дополнительно на информационных стендах: ул. Советская, дом 22, ул. Ленинградская, дом 74/1 (Служба «одного окна»). |
| Место проведения публичных слушаний | город Петропавловск-Камчатский, улица Советская, дом 22, кабинет № 101 здания Управления архитектуры, градостроительства и земельных отношений администрации Петропавловск-Камчатского городского округа |

| | |
|--|---|
| Экспозиция проведена (период работы) по адресу | с 30.08.2019 по 16.09.2019 по адресу: город Петропавловск-Камчатский, улица Советская, дом 22, в холле Управления архитектуры, градостроительства и земельных отношений администрации Петропавловск-Камчатского городского округа (этаж 3) |
| Публичные слушания состоялись (дата, время) по адресу | 16.09.2019 в 16 ⁴⁵ часов по адресу: город Петропавловск-Камчатский, улица Советская, дом 22, кабинет № 101 здания Управления архитектуры, градостроительства и земельных отношений администрации Петропавловск-Камчатского городского округа |
| Информационные материалы представлены | 1. Чертеж проекта планировки территории квартала № 2 части квартала № 3 планировочного подрайона 3.1.1. Деловое ядро центра планировочного района и части квартала № 2 планировочного подрайона 3.2.6 жилой район «Пограничный» Северного городского планировочного района (в границах улиц Кавказская, Ломоносова, Тушканова, проспект Содружества) в Петропавловск-Камчатском городском округе. 2. Проект планировки территории квартала № 2 части квартала № 3 планировочного подрайона 3.1.1. Деловое ядро центра планировочного района и части квартала № 2 планировочного подрайона 3.2.6 жилой район «Пограничный» Северного городского планировочного района (в границах улиц Кавказская, Ломоносова, Тушканова, проспект Содружества) в Петропавловск-Камчатском городском округе. 3. Чертеж проекта межевания территории квартала № 2 части квартала № 3 планировочного подрайона 3.1.1. Деловое ядро центра планировочного района и части квартала № 2 планировочного подрайона 3.2.6 жилой район «Пограничный» Северного городского планировочного района (в границах улиц Кавказская, Ломоносова, Тушканова, проспект Содружества) в Петропавловск-Камчатском городском округе. 4. Проект межевания территории квартала № 2 части квартала № 3 планировочного подрайона 3.1.1. Деловое ядро центра планировочного района и части квартала № 2 планировочного подрайона 3.2.6 жилой район «Пограничный» Северного городского планировочного района (в границах улиц Кавказская, Ломоносова, Тушканова, проспект Содружества) в Петропавловск-Камчатском городском округе. |
| Количество участников публичных слушаний, которые приняли участие в публичных слушаниях | 11 участников |
| Предложения и замечания граждан, являющихся участниками публичных слушаний и постоянно проживающих на территории, в пределах которой проводятся публичные слушания по обсуждаемому проекту, поступившие: | |
| 1) в период работы экспозиции: | Предложения: Щенко Д.А. 1) Учесть перераспределение земельных участков с кадастровыми номерами 41:01:0010114:398, 41:01:0010114:401. |
| 2) во время проведения публичных слушаний: | Предложение: Кишенко В.В.: 1) Образовать земельный участок общей площадью 2509 кв. м. под объектом капитального строительства расположенным по адресу ул. Кавказская д.9а. |
| Предложения и замечания иных участников публичных слушаний по проекту, поступившие: | |
| 1) в период работы экспозиции: | Предложения: АО «Корпорация развития Камчатки»: 1) образовать земельный участок с номером ДОП/ЗУ2 путем перераспределения земельного участка с кадастровым номером 41:01:0010114:3689 с землями, государственная собственность на которые не разграничена, общей площадью 4593 кв. м., в целях размещения парковки. 2) предусмотреть формирование части земельного участка с кадастровым номером 41:01:0010114:1945, предназначенную для заключения соглашения об установлении сервитута, общей площадью 886 кв. м (условный номер части 1945/4зу1); 3) образовать земельный участок с условным номером ДОП/ЗУ1, общей площадью 2176 кв. м, предназначенного для реализации инвестиционного проекта, в целях размещения парковки. Замечания: АО «Корпорация развития Камчатки»: 1) не учтен земельный участок с кадастровым номером 41:01:0010114:1945, не верно обозначена улица Ломоносова. |
| 2) во время проведения публичных слушаний: | Предложения: Перевалов Алексей Артемович: 1) Виды разрешенного использования, устанавливаемые для образуемых земельных участков с условными номерами – :ЗУ1, :ЗУ2, :ЗУ3, :ЗУ4, :ЗУ5, :ЗУ6, :ЗУ21, :ЗУ22 предлагается привести в соответствие с видами разрешенного использования утвержденными в градостроительных регламентах, для соответствующих территориальных зон в которых планируется образование перечисленных земельных участков. 2) Исключить из списка исходно-разрешительной документации, постановление Госстроя Российской Федерации от 29.10.2002 № 150, признанное Приказом Минстроя России от 19.06.2018 № 354/пр не подлежащим применению. Замечания: Перевалов Алексей Артемович: 1) для образуемых земельных участков с условными номерами – :ЗУ15, :ЗУ16, :ЗУ18, :ЗУ19, :ЗУ20, устанавливаемый вид разрешенного использования «земельные участки для элементов благоустройства и ландшафтного дизайна, в том числе беседок, малых архитектурных форм, объектов декоративно-монументального искусства, скульптурных композиций, площадок отдыха», согласно утвержденному градостроительному регламенту для территориальной зоны ЦЗ и С5, является вспомогательным. 2) Текстовая часть проекта межевания территории не содержит сведений о площади образуемых земельных участков с условными номерами – :ЗУ5, :ЗУ6(1), :ЗУ6(2). 3) Внутренние противоречия в текстовой части проекта межевания территории на странице 131 и странице 134, выраженные в неоднозначности условных номеров земельных участков при перераспределении которых образуется :ЗУ6п:1. Аналогичные противоречия встречаются на странице 131 и странице 133, где в рамках перераспределения некоторых земельных участков образуется :ЗУ5п:1. Платонов Александр Владимирович: 1) Перераспределение земельного участка с кадастровым номером 41:01:0010114:156; с землями государственной собственности. |

| № п/п | Предложения и замечания участников публичных слушаний, постоянно проживающих на территории, в пределах которой проводятся публичные слушания по обсуждаемому проекту, содержащиеся в протоколе | Предложения и замечания иных участников публичных слушаний по обсуждаемому проекту, содержащиеся в протоколе | Аргументированные рекомендации организатора публичных слушаний |
|-------|--|--|--|
| 1 | Предложение: Щенко Д.А. Учесть перераспределение земельных участков с кадастровыми номерами 41:01:0010114:398, 41:01:0010114:401. | | Принять данное предложение. Руководствуясь пунктом 4 статьи 39.27 Земельного кодекса Российской Федерации перераспределение земельных участков с кадастровыми номерами 41:01:0010114:398, 41:01:0010114:401 считаем возможным. |
| 2 | | Предложение: АО «Корпорация развития Камчатки» 1) Образовать земельный участок с номером ДОП/ЗУ2 путем перераспределения земельного участка с кадастровым номером 41:01:0010114:3689 с землями, государственная собственность на которые не разграничена, общей площадью 4593 кв. м., в целях размещения парковки. | Отклонить данное предложение. В соответствии с Генеральным планом городского округа территория за счет, которой планируется образовать земельный участок с условным номером ДОП/ЗУ2 определена в качестве зоны зеленых насаждений общего пользования. Пунктом 12 статьи 1 Градостроительного кодекса Российской Федерации установлено, что территории общего пользования – это территории, которыми беспрепятственно пользуется неограниченный круг лиц. Таким образом, увеличение земельного участка с кадастровым номером 41:01:0010114:3689 за счет территории, которой в силу закона вправе пользоваться неограниченный круг лиц недопустимо. Кроме того, согласно правовой позиции, сформулированной в постановлении Президиума Высшего Арбитражного Суда Российской Федерации от 12.04.2011 № 15248/10, земельный участок, который относится к землям (территориям) общего пользования, не может быть предоставлен в пользование конкретному лицу. |
| 3 | | 2) Предусмотреть формирование части земельного участка с кадастровым номером 41:01:0010114:1945, предназначенную для заключения соглашения об установлении сервитута, общей площадью 886 кв. м (условный номер части 1945/4зу1). | Отклонить данное предложение. Согласно пункту 5 части 6 статьи 43 Градостроительного кодекса Российской Федерации на чертежах межевания территории должны быть отображены границы публичных сервитутов. Порядок установления сервитута осуществляется в соответствии со статьей 23 Земельного кодекса Российской Федерации. |

| № п/п | Предложения и замечания участников публичных слушаний, постоянно проживающих на территории, в пределах которой проводятся публичные слушания по обсуждаемому проекту, содержащиеся в протоколе | Предложения и замечания иных участников публичных слушаний по обсуждаемому проекту, содержащиеся в протоколе | Аргументированные рекомендации организатора публичных слушаний |
|-------|--|---|---|
| 4 | | 3) Образовать земельный участок с условным номером ДОП/ЗУ1, общей площадью 2176 кв. м, предназначенного для реализации инвестиционного проекта. | Отклонить данное предложение. В соответствии с Генеральным планом городского округа территория за счет, которой планируется образовать земельный участок с условным номером ДОП/ЗУ1 определена в качестве зоны зеленых насаждений общего пользования. Пунктом 12 статьи 1 Градостроительного кодекса Российской Федерации установлено, что территории общего пользования – это территории, которыми беспрепятственно пользуется неограниченный круг лиц. Таким образом, образование земельного участка за счет территории, которой в силу закона вправе пользоваться неограниченный круг лиц, недопустимо. Кроме того, в границах образуемого земельного участка с условным номером ДОП/ЗУ1 расположен земельный участок с кадастровым номером 41:01:0010114:1945, в связи с этим возникает наложение границ образуемого земельного участка на существующий, что противоречит пункту 6 статьи 11.9. Земельного кодекса Российской Федерации от 25.10.2001 № 136-ФЗ. |
| 5 | | Замечание: АО «Корпорация развития Камчатки» 1) не учтен земельный участок с кадастровым номером 41:01:0010114:1945, не верно обозначена улица Ломоносова. | Принять данное замечание. |
| 6 | | Предложение: Перевалов Алексей Артемович: 1) Виды разрешенного использования, устанавливаемые для образуемых земельных участков с условными номерами – :ЗУ1, :ЗУ2, :ЗУ3, :ЗУ4, :ЗУ5, :ЗУ6, :ЗУ21, :ЗУ22 предлагается привести в соответствие с видами разрешенного использования утвержденными в градостроительных регламентах, для соответствующих территориальных зон в которых планируется образование перечисленных земельных участков. | Принять данное предложение. Виды разрешенного использования земельных участков, являясь неотъемлемой частью градостроительного регламента соответствующей территориальной зоны, применимы лишь в тех наименованиях, которые приведены в Правилах землепользования и застройки, как нормативном правовом акте Петропавловск-Камчатского городского округа, в сфере земельных и градостроительных отношений. Таким образом, вид разрешенного использования земельного участка не может быть произвольно изменен проектом межевания территории, либо приведен в нем фрагментарно применительно к полному его наименованию. |
| 7 | | 2) Исключить из списка исходно-разрешительной документации, постановление Госстроя Российской Федерации от 29.10.2002 № 150, признанное Приказом Минстроя России от 19.06.2018 № 354/пр не подлежащим применению. | Принять данное предложение. |
| 8 | | Замечания: Перевалов Алексей Артемович: 1) для образуемых земельных участков с условными номерами – :ЗУ15, :ЗУ16, :ЗУ18, :ЗУ19, :ЗУ20, устанавливаемый вид разрешенного использования «земельные участки для элементов благоустройства и ландшафтного дизайна, в том числе беседок, малых архитектурных форм, объектов декоративно-монументального искусства, скульптурных композиций, площадок отдыха», согласно утвержденному градостроительному регламенту для территориальной зоны ЦЗ и С5, является вспомогательным. | Принять данное замечание. Согласно пункту 3 части 1 статьи 37 Градостроительного кодекса Российской Федерации вспомогательные виды разрешенного использования допустимы только в качестве дополнительных по отношению к основным видам разрешенного использования, вместе с тем для перечисленных земельных участков основной вид разрешенного использования не установлен. |
| 9 | | 2) Текстовая часть проекта межевания территории не содержит сведений о площади образуемых земельных участков с условными номерами – :ЗУ5, :ЗУ6(1), :ЗУ6(2). | Принять данное замечание. Разработанный проект межевания территории нарушает нормы пункта 2 части 5 статьи 43 Градостроительного кодекса Российской Федерации |
| 10 | | 3) Внутренние противоречия в текстовой части проекта межевания территории на странице 131 и странице 134, выраженные в неоднозначности условных номеров земельных участков при перераспределении которых образуется :ЗУ6п:1. Аналогичные противоречия встречаются на странице 131 и странице 133, где в рамках перераспределения некоторых земельных участков образуется :ЗУ5п:1. | Принять данное замечание. |
| 11 | Предложение: Кищенко Василий Васильевич: 1) Образовать земельный участок общей площадью 2509 кв. м. под объектом капитального строительства расположенным по адресу ул. Кавказская д.9а | | Отклонить данное предложение. В соответствии с Решением Городской Думы Петропавловск Камчатского городского округа от 12.10.2010 № 294-нд, в территориальной зоне Ж-2 в сложившейся застройке, предельный максимальный размер земельного участка не может превышать 1000 кв.м. |
| 12 | | Предложение: Платонов Александр Владимирович: 1) Перераспределение земельного участка с кадастровым номером 41:01:0010114:156; с землями государственной собственности | Принять данное предложение, частично. В части исключения изломанности границ земельного участка с кадастровым номером 41:01:0010114:156 в соответствии с пунктом 6 статьи 11.9. Земельного кодекса Российской Федерации. |

РЕШИЛИ:

Рекомендовать Главе Петропавловск-Камчатского городского округа принять решение об отклонении и направлении на доработку проекта межевания территории квартала № 2 части квартала № 3 планировочного подрайона 3.1.1. Деловое ядро центра планировочного района и части квартала № 2 планировочного подрайона 3.2.6 жилой район «Пограничный» Северного городского планировочного района (в границах улиц Кавказская, Ломоносова, Тушканова, проспект Содружества) в Петропавловск-Камчатском городском округе с учетом протокола и заключения о результатах публичных слушаний.

*Председатель оргкомитета,
заместитель Главы администрации
Петропавловск-Камчатского городского округа –
начальник Управления экономического развития
и имущественных отношений администрации
Петропавловск-Камчатского городского округа
Позднякова Е.С.*

ЗАКЛЮЧЕНИЕ

о результатах публичных слушаний по проекту

| | |
|---|---|
| Наименование проекта | «Проект межевания территории части квартала № 2 планировочного подрайона 3.2.3. Жилой район – «Совхозные поля» Северного городского планировочного района в Петропавловск-Камчатском городском округе» |
| Дата оформления заключения о результатах публичных слушаний | 12.09.2019 |
| Реквизиты протокола публичных слушаний | № 50 от 12.09.2019 |
| Информация об организаторе публичных слушаний | Организационный комитет по проведению публичных слушаний, в составе, утвержденном постановлением администрации Петропавловск-Камчатского городского округа от 13.07.2018 № 1507 «О создании организационного комитета по организации и проведению публичных слушаний по проектам генеральных планов, проектам планировки территории, проектам межевания территории, проектам, предусматривающим внесение изменений в один из указанных утвержденных документов» |
| Сроки проведения публичных слушаний | 16.08.2019 – 20.09.2019 |
| Формы оповещения | На официальных сайтах Городской Думы Петропавловск-Камчатского городского округа и администрации Петропавловск-Камчатского городского округа, дополнительно на информационных стендах: ул. Советская, дом 22, ул. Ленинградская, дом 74/1 (Служба «одного окна»). |

| | |
|--|---|
| Место проведения публичных слушаний | город Петропавловск-Камчатский, улица Советская, дом 22, кабинет № 101 здания Управления архитектуры, градостроительства и земельных отношений администрации Петропавловск-Камчатского городского округа |
| Экспозиция проведена (период работы) по адресу | с 23.08.2019 по 09.09.2019 по адресу: город Петропавловск-Камчатский, улица Советская, дом 22, в холле Управления архитектуры, градостроительства и земельных отношений администрации Петропавловск-Камчатского городского округа (этаж 3) |
| Публичные слушания состоялись (дата, время) по адресу | 09.09.2019 в 15 ¹⁵ часов по адресу: город Петропавловск-Камчатский, улица Советская, дом 22, кабинет № 101 здания Управления архитектуры, градостроительства и земельных отношений администрации Петропавловск-Камчатского городского округа |
| Информационные материалы представлены | 1. Чертеж проекта межевания территории части квартала № 2 планировочного подрайона 3.2.3. Жилой район – «Совхозные поля» Северного городского планировочного района в Петропавловск-Камчатском городском округе. |
| Количество участников публичных слушаний, которые приняли участие в публичных слушаниях | 1 участник |
| Предложения и замечания граждан, являющихся участниками публичных слушаний и постоянно проживающих на территории, в пределах которой проводятся публичные слушания по обсуждаемому проекту, поступившие: | |
| 1) в период работы экспозиции: | Не поступали |
| 2) во время проведения публичных слушаний: | Не поступали |
| Предложения и замечания иных участников публичных слушаний по проекту, поступившие: | |
| 1) в период работы экспозиции: | Не поступали |
| 2) во время проведения публичных слушаний: | Представитель ООО «Компания Лойд» Кузнецов Александр Владимирович: 1. Прошу принять возражение против установления публичного сервитута на земельный участок с кадастровым номером 41:01:0010119:6486 и ЗУ1 который будет образован путем перераспределения земельного участка с кадастровым номером 41:01:0010119:15434, находящегося в собственности ООО «Компания Лойд» и земель, государственная собственность на которые не разграничена. 2. Прошу рассмотреть возможность установления публичного сервитута по границе земельного участка с кадастровым номером 41:01:0010119:256 |

| № п/п | Предложения и замечания участников публичных слушаний, постоянно проживающих на территории, в пределах которой проводятся публичные слушания по обсуждаемому проекту, содержащиеся в протоколе | Предложения и замечания иных участников публичных слушаний по обсуждаемому проекту, содержащиеся в протоколе | Аргументированные рекомендации организатора публичных слушаний |
|-------|---|---|---|
| 1 | Представитель ООО «Компания Лойд» Кузнецов Александр Владимирович: 1. Прошу принять возражение против установления публичного сервитута на земельный участок с кадастровым номером 41:01:0010119:6486 и ЗУ1 который будет образован путем перераспределения земельного участка с кадастровым номером 41:01:0010119:15434, находящегося в собственности ООО «Компания Лойд» и земель, государственная собственность на которые не разграничена. 2. Прошу рассмотреть возможность установления публичного сервитута по границе земельного участка с кадастровым номером 41:01:0010119:256 | Представитель ООО «Компания Лойд» Кузнецов Александр Владимирович: 1. Прошу принять возражение против установления публичного сервитута на земельный участок с кадастровым номером 41:01:0010119:6486 и ЗУ1 который будет образован путем перераспределения земельного участка с кадастровым номером 41:01:0010119:15434, находящегося в собственности ООО «Компания Лойд» и земель, государственная собственность на которые не разграничена. 2. Прошу рассмотреть возможность установления публичного сервитута по границе земельного участка с кадастровым номером 41:01:0010119:256 | Отклонить данное предложение. Согласно пункту 5 части 6 статьи 43 Градостроительного кодекса Российской Федерации на чертежах межевания территории должны быть отображены границы публичных сервитутов. Земли государственная собственность на которые не разграничена (:Т/п1) должны использоваться как земли общего пользования. Фактически транспортная связь жителей микрорайона по Космическому проезду с общественными объектами, объектами торговли, социального и коммунально-бытового назначения по проспекту Циолковского составляет 5 метров, что нарушает требования региональных нормативов градостроительного проектирования. в соответствии с пунктом 22.21. Постановления Правительства Камчатского края от 29.12.2015 № 503-П «Об утверждении региональных нормативов градостроительного проектирования Камчатского края» полоса пригодная для проезда пожарных машин должна составлять не менее 6 метров. В соответствии с пунктом 6 статьи 17 «Технического регламента о безопасности зданий и сооружений» Федерального закона № 384 от 30.12.2009, предусмотренный данным проектом межевания территории сервитут, является обоснованием мер по обеспечению возможности проезда и подъезда пожарной техники, безопасности доступа личного состава подразделений пожарной охраны и подачи средств пожаротушения к очагу пожара, параметры систем пожаротушения, в том числе наружного и внутреннего противопожарного водоснабжения. На земельном участке с кадастровым номером 41:01:0010119:6486 расположены: здание общежития и организация рыбного производства в пристройке общежития «Корвет». Согласно положениям пункта 8.1. Приказа МЧС России от 24.04.2013 № 288 «Об утверждении свода правил СП 4.13130 «Системы противопожарной защиты. Ограничение распространения пожара на объектах защиты. Требования к объемно-планировочным и конструктивным решениям» (вместе с «СП 4.13130.2013. Свод правил. Системы противопожарной защиты. Ограничение распространения пожара на объектах защиты. Требования к объемно-планировочным и конструктивным решениям») подъезд пожарных автомобилей должен быть обеспечен с двух продольных сторон – к зданиям и сооружениям классов функциональной пожарной опасности Ф1.2, Ф2.1, Ф2.2, Ф3, Ф4.2, Ф4.3, Ф4.4 высотой 18 и более метров. Здание общежития относится к классу функциональной пожарной опасности Ф1.2, в связи с чем, к данному объекту капитального строительства необходим проезд с двух продольных сторон. |

РЕШИЛИ:

Рекомендовать Главе Петропавловск-Камчатского городского округа принять решение об утверждении проекта межевания территории части квартала № 2 планировочного подрайона 3.2.3. Жилой район – «Совхозные поля» Северного городского планировочного района в Петропавловск-Камчатском городском округе с учетом протокола и заключения о результатах публичных слушаний.

**Заместитель председателя оргкомитета,
начальник отдела территориального планирования
Управления архитектуры, градостроительства
и земельных отношений администрации
Петропавловск-Камчатского городского округа
А.А. Власенко**

ЗАКЛЮЧЕНИЕ**о результатах публичных слушаний по проекту**

| | |
|---|--|
| Наименование проекта | «Проект планировки территории и проект межевания территории для размещения линейного объекта «Улица местного значения. Проезд по ул. Академика Королева к жилым домам по ул. Звездной 25 и 25/1, Орбитальному проезду, 14 в г. Петропавловск-Камчатском» в Северном городском планировочном районе в Петропавловск-Камчатском городском округе» |
| Дата оформления заключения о результатах публичных слушаний | 27.08.2019 |
| Реквизиты протокола публичных слушаний | № 45 от 27.08.2019 |
| Информация об организаторе публичных слушаний | Организационный комитет по проведению публичных слушаний, в составе, утвержденном постановлением администрации Петропавловск-Камчатского городского округа от 13.07.2018 № 1507 «О создании организационного комитета по организации и проведению публичных слушаний по проектам генеральных планов, проектам планировки территории, проектам межевания территории, проектам, предусматривающим внесение изменений в один из указанных утвержденных документов» |
| Сроки проведения публичных слушаний | 02.08.2019 – 06.09.2019 |
| Формы оповещения | На официальных сайтах Городской Думы Петропавловск-Камчатского городского округа и администрации Петропавловск-Камчатского городского округа, дополнительно на информационных стендах: ул. Советская, дом 22, ул. Ленинградская, дом 74/1 (Служба «одного окна»). |
| Место проведения публичных слушаний | город Петропавловск-Камчатский, улица Советская, дом 22, кабинет № 101 здания Управления архитектуры, градостроительства и земельных отношений администрации Петропавловск-Камчатского городского округа. |
| Экспозиция проведена (период работы) по адресу | с 09.08.2019 по 27.08.2019 по адресу: город Петропавловск-Камчатский, улица Советская, дом 22, в холле Управления архитектуры, градостроительства и земельных отношений администрации Петропавловск-Камчатского городского округа (этаж 3). |
| Публичные слушания состоялись (дата, время) по адресу | 27.08.2019 в 16 ⁴⁵ часов по адресу: город Петропавловск-Камчатский, улица Советская, дом 22, кабинет № 101 здания Управления архитектуры, градостроительства и земельных отношений администрации Петропавловск-Камчатского городского округа. |
| Информационные материалы представлены | 1. Чертеж проекта планировки территории для размещения линейного объекта «Улица местного значения. Проезд по ул. Академика Королева к жилым домам по ул. Звездной 25 и 25/1, Орбитальному проезду, 14 в г. Петропавловск-Камчатском» в Северном городском планировочном районе в Петропавловск-Камчатском городском округе. 2. Проект планировки территории для размещения линейного объекта «Улица местного значения. Проезд по ул. Академика Королева к жилым домам по ул. Звездной 25 и 25/1, Орбитальному проезду, 14 в г. Петропавловск-Камчатском» в Северном городском планировочном районе в Петропавловск-Камчатском городском округе. 3. Чертеж проекта межевания территории для размещения линейного объекта «Улица местного значения. Проезд по ул. Академика Королева к жилым домам по ул. Звездной 25 и 25/1, Орбитальному проезду, 14 в г. Петропавловск-Камчатском» в Северном городском планировочном районе в Петропавловск-Камчатском городском округе. 4. Проект межевания территории для размещения линейного объекта «Улица местного значения. Проезд по ул. Академика Королева к жилым домам по ул. Звездной 25 и 25/1, Орбитальному проезду, 14 в г. Петропавловск-Камчатском» в Северном городском планировочном районе в Петропавловск-Камчатском городском округе. |

| | |
|--|---|
| Количество участников публичных слушаний, которые приняли участие в публичных слушаниях | 3 |
| Предложения и замечания граждан, являющихся участниками публичных слушаний и постоянно проживающих на территории, в пределах которой проводятся публичные слушания по обсуждаемому проекту, поступившие: | |
| 1) в период работы экспозиции: | Не поступали |
| 2) во время проведения публичных слушаний: | Не поступали |
| Предложения и замечания иных участников публичных слушаний по проекту, поступившие: | |
| 1) в период работы экспозиции: | Не поступали |
| 2) во время проведения публичных слушаний: | <p>Перевалов Алексей Артемович</p> <p>Замечание:</p> <p>В соответствии с Генеральным планом Петропавловск-Камчатского городского округа территория, планируемая в целях размещения линейного объекта «Улица местного значения. Проезд по ул. Академика Королева к жилым домам по ул. Звездной 25 и 25/1, Орбитальному проезду, 14 в г. Петропавловск-Камчатском» (далее – линейный объект) является территорией зон зеленых насаждений общего пользования. Согласно пункту 1 части 1 статьи 26 ГрК РФ реализация документов территориального планирования осуществляется путем подготовки и утверждения документации по планировке территории в соответствии с документами территориального планирования. Принимая во внимание, что документом территориального планирования Петропавловск-Камчатского городского округа рассматриваемая территория не предназначена для размещения линейных объектов, подготовленная документация по планировке территории Генеральный план Петропавловск-Камчатского городского округа не реализует, что не согласуется с вышеназванным законоположением.</p> |

| № п/п | Предложения и замечания участников публичных слушаний, постоянно проживающих на территории, в пределах которой проводятся публичные слушания по обсуждаемому проекту, содержащиеся в протоколе | Предложения и замечания иных участников публичных слушаний по обсуждаемому проекту, содержащиеся в протоколе | Аргументированные рекомендации организатора публичных слушаний |
|-------|--|---|---|
| 1 | Не поступали | <p>Перевалов Алексей Артемович</p> <p>Замечание:</p> <p>В соответствии с Генеральным планом Петропавловск-Камчатского городского округа территория, планируемая в целях размещения линейного объекта «Улица местного значения. Проезд по ул. Академика Королева к жилым домам по ул. Звездной 25 и 25/1, Орбитальному проезду, 14 в г. Петропавловск-Камчатском» (далее – линейный объект) является территорией зон зеленых насаждений общего пользования. Согласно пункту 1 части 1 статьи 26 ГрК РФ реализация документов территориального планирования осуществляется путем подготовки и утверждения документации по планировке территории в соответствии с документами территориального планирования. Принимая во внимание, что документом территориального планирования Петропавловск-Камчатского городского округа рассматриваемая территория не предназначена для размещения линейных объектов, подготовленная документация по планировке территории Генеральный план Петропавловск-Камчатского городского округа не реализует, что не согласуется с вышеназванным законоположением.</p> | <p>Содержание Генерального плана Петропавловск-Камчатского городского округа регламентировано статьей 23 ГрК РФ. Отображение в материалах Генерального плана Петропавловск-Камчатского городского округа местных проездов не предусмотрено. Учитывая, что «линейный объект», на который подготовлен проект планировки территории и проект межевания территории является фактически местным проездом к жилым домам по ул. Звездной 25 и 25/1, Орбитальному проезду, 14, данное замечание не принимается.</p> |

РЕШИЛИ:

Рекомендовать Главе Петропавловск-Камчатского городского округа принять решение об утверждении проекта планировки территории и проекта межевания территории для размещения линейного объекта «Улица местного значения. Проезд по ул. Академика Королева к жилым домам по ул. Звездной 25 и 25/1, Орбитальному проезду, 14 в г. Петропавловск-Камчатском» в Северном городском планировочном районе в Петропавловск-Камчатском городском округе с учетом протокола и заключения о результатах публичных слушаний.

Организатор публичных слушаний
Волош Г.В.

ЗАКЛЮЧЕНИЕ

о результатах публичных слушаний по проекту

| | |
|--|---|
| Наименование проекта | «Проект межевания территории части квартала № 9 планировочного подрайона 3.2.2. Жилой район – «Мишеный» Северного городского планировочного района в Петропавловск-Камчатском городском округе» |
| Дата оформления заключения о результатах публичных слушаний | 26.09.2019 |
| Реквизиты протокола публичных слушаний | № 55 от 16.09.2019 |
| Информация об организаторе публичных слушаний | Организационный комитет по проведению публичных слушаний, в составе, утвержденном постановлением администрации Петропавловск-Камчатского городского округа от 13.07.2018 № 1507 «О создании организационного комитета по организации и проведению публичных слушаний по проектам генеральных планов, проектам планировки территории, проектам межевания территории, проектам, предусматривающим внесение изменений в один из указанных утвержденных документов» |
| Сроки проведения публичных слушаний | 23.08.2019 – 27.09.2019 |
| Формы оповещения | На официальных сайтах Городской Думы Петропавловск-Камчатского городского округа и администрации Петропавловск-Камчатского городского округа, дополнительно на информационных стендах: ул. Советская, дом 22, ул. Ленинградская, дом 74/1 (Служба «одного окна»). |
| Место проведения публичных слушаний | город Петропавловск-Камчатский, улица Советская, дом 22, кабинет № 101 здания Управления архитектуры, градостроительства и земельных отношений администрации Петропавловск-Камчатского городского округа |
| Экспозиция проведена (период работы) по адресу | с 30.08.2019 по 16.09.2019 по адресу: город Петропавловск-Камчатский, улица Советская, дом 22, в холле Управления архитектуры, градостроительства и земельных отношений администрации Петропавловск-Камчатского городского округа (этаж 3) |
| Публичные слушания состоялись (дата, время) по адресу | 16.09.2019 в 15 ¹⁵ часов по адресу: город Петропавловск-Камчатский, улица Советская, дом 22, кабинет № 101 здания Управления архитектуры, градостроительства и земельных отношений администрации Петропавловск-Камчатского городского округа |
| Информационные материалы представлены | 1. Чертеж проекта межевания территории части квартала № 9 планировочного подрайона 3.2.2. Жилой район – «Мишеный» Северного городского планировочного района в Петропавловск-Камчатском городском округе. |
| Количество участников публичных слушаний, которые приняли участие в публичных слушаниях | 2 участника |
| Предложения и замечания граждан, являющихся участниками публичных слушаний и постоянно проживающих на территории, в пределах которой проводятся публичные слушания по обсуждаемому проекту, поступившие: | |
| 1) в период работы экспозиции: | не поступали |
| 2) во время проведения публичных слушаний: | не поступали |
| Предложения и замечания иных участников публичных слушаний по проекту, поступившие: | |
| 1) в период работы экспозиции: | не поступали |
| 2) во время проведения публичных слушаний: | не поступали |

РЕШИЛИ:

Рекомендовать Главе Петропавловск-Камчатского городского округа принять решение об утверждении проекта межевания территории части квартала № 9 планировочного подрайона 3.2.2. Жилой район – «Мишеный» Северного городского планировочного района в Петропавловск-Камчатском городском округе с учетом протокола и заключения о результатах публичных слушаний.

Председатель оргкомитета,
заместитель Главы администрации
Петропавловск-Камчатского городского округа –
начальник Управления экономического развития
и имущественных отношений администрации
Петропавловск-Камчатского городского округа
Позднякова Е.С.

ЗАКЛЮЧЕНИЕ**о результатах публичных слушаний по проекту**

| | |
|--|---|
| Наименование проекта | «Проект межевания территории части квартала № 2 планировочного подрайона 2.2.3. Жилой район – «Зеленая роща» Южного городского планировочного района в Петропавловск-Камчатском городском округе» |
| Дата оформления заключения о результатах публичных слушаний | 26.09.2019 |
| Реквизиты протокола публичных слушаний | № 54 от 16.09.2019 |
| Информация об организаторе публичных слушаний | Организационный комитет по проведению публичных слушаний, в составе, утвержденном постановлением администрации Петропавловск-Камчатского городского округа от 13.07.2018 № 1507 «О создании организационного комитета по организации и проведению публичных слушаний по проектам генеральных планов, проектам планировки территории, проектам межевания территории, проектам, предусматривающим внесение изменений в один из указанных утвержденных документов» |
| Сроки проведения публичных слушаний | 23.08.2019 – 27.09.2019 |
| Формы оповещения | На официальных сайтах Городской Думы Петропавловск-Камчатского городского округа и администрации Петропавловск-Камчатского городского округа, дополнительно на информационных стендах: ул. Советская, дом 22, ул. Ленинградская, дом 74/1 (Служба «одного окна»). |
| Место проведения публичных слушаний | город Петропавловск-Камчатский, улица Советская, дом 22, кабинет № 101 здания Управления архитектуры, градостроительства и земельных отношений администрации Петропавловск-Камчатского городского округа |
| Экспозиция проведена (период работы) по адресу | с 30.08.2019 по 16.09.2019 по адресу: город Петропавловск-Камчатский, улица Советская, дом 22, в холле Управления архитектуры, градостроительства и земельных отношений администрации Петропавловск-Камчатского городского округа (этаж 3) |
| Публичные слушания состоялись (дата, время) по адресу | 16.09.2019 в 14 ³⁰ часов по адресу: город Петропавловск-Камчатский, улица Советская, дом 22, кабинет № 101 здания Управления архитектуры, градостроительства и земельных отношений администрации Петропавловск-Камчатского городского округа |
| Информационные материалы представлены | 1. Чертеж проекта межевания территории части квартала № 2 планировочного подрайона 2.2.3. Жилой район – «Зеленая роща» Южного городского планировочного района в Петропавловск-Камчатском городском округе |
| Количество участников публичных слушаний, которые приняли участие в публичных слушаниях | 5 участника |
| Предложения и замечания граждан, являющихся участниками публичных слушаний и постоянно проживающих на территории, в пределах которой проводятся публичные слушания по обсуждаемому проекту, поступившие: | |
| 1) в период работы экспозиции: | не поступали |
| 2) во время проведения публичных слушаний: | не поступали |
| Предложения и замечания иных участников публичных слушаний по проекту, поступившие: | |
| 1) в период работы экспозиции: | не поступали |
| 2) во время проведения публичных слушаний: | не поступали |

РЕШИЛИ:

Рекомендовать Главе Петропавловск-Камчатского городского округа принять решение об утверждении проекта межевания территории части квартала № 2 планировочного подрайона 2.2.3. Жилой район – «Зеленая роща» Южного городского планировочного района в Петропавловск-Камчатском городском округе с учетом протокола и заключения о результатах публичных слушаний.

*Председатель оргкомитета,
заместитель Главы администрации
Петропавловск-Камчатского городского округа –
начальник Управления экономического развития
и имущественных отношений администрации
Петропавловск-Камчатского городского округа
Позднякова Е.С.*

ЗАКЛЮЧЕНИЕ**о результатах публичных слушаний по проекту**

| | |
|--|---|
| Наименование проекта | «Проект межевания территории части квартала № 8 планировочного подрайона 1.2.4. Многофункциональный жилой – промышленный район – «Зеркальный» (в районе улицы Чапаева) Центрального городского планировочного района в Петропавловск-Камчатском городском округе» |
| Дата оформления заключения о результатах публичных слушаний | 12.09.2019 |
| Реквизиты протокола публичных слушаний | № 48 от 12.09.2019 |
| Информация об организаторе публичных слушаний | Организационный комитет по проведению публичных слушаний, в составе, утвержденном постановлением администрации Петропавловск-Камчатского городского округа от 13.07.2018 № 1507 «О создании организационного комитета по организации и проведению публичных слушаний по проектам генеральных планов, проектам планировки территории, проектам межевания территории, проектам, предусматривающим внесение изменений в один из указанных утвержденных документов» |
| Сроки проведения публичных слушаний | 16.08.2019 – 20.09.2019 |
| Формы оповещения | На официальных сайтах Городской Думы Петропавловск-Камчатского городского округа и администрации Петропавловск-Камчатского городского округа, дополнительно на информационных стендах: ул. Советская, дом 22, ул. Ленинградская, дом 74/1 (Служба «одного окна»). |
| Место проведения публичных слушаний | город Петропавловск-Камчатский, улица Советская, дом 22, кабинет № 101 здания Управления архитектуры, градостроительства и земельных отношений администрации Петропавловск-Камчатского городского округа |
| Экспозиция проведена (период работы) по адресу | с 23.08.2019 по 09.09.2019 по адресу: город Петропавловск-Камчатский, улица Советская, дом 22, в холле Управления архитектуры, градостроительства и земельных отношений администрации Петропавловск-Камчатского городского округа (этаж 3) |
| Публичные слушания состоялись (дата, время) по адресу | 09.09.2019 в 16 ⁰⁰ часов по адресу: город Петропавловск-Камчатский, улица Советская, дом 22, кабинет № 101 здания Управления архитектуры, градостроительства и земельных отношений администрации Петропавловск-Камчатского городского округа |
| Информационные материалы представлены | 1. Чертеж проекта межевания территории части квартала № 8 планировочного подрайона 1.2.4. Многофункциональный жилой – промышленный район – «Зеркальный» (в районе улицы Чапаева) Центрального городского планировочного района в Петропавловск-Камчатском городском округе. |
| Количество участников публичных слушаний, которые приняли участие в публичных слушаниях | 1 участник |
| Предложения и замечания граждан, являющихся участниками публичных слушаний и постоянно проживающих на территории, в пределах которой проводятся публичные слушания по обсуждаемому проекту, поступившие: | |
| 1) в период работы экспозиции: | Не поступали |
| 2) во время проведения публичных слушаний: | Не поступали |
| Предложения и замечания иных участников публичных слушаний по проекту, поступившие: | |
| 1) в период работы экспозиции: | Не поступали |
| 2) во время проведения публичных слушаний: | Не поступали |

| № п/п | Предложения и замечания участников публичных слушаний, постоянно проживающих на территории, в пределах которой проводятся публичные слушания по обсуждаемому проекту, содержащиеся в протоколе | Предложения и замечания иных участников публичных слушаний по обсуждаемому проекту, содержащиеся в протоколе | Аргументированные рекомендации организатора публичных слушаний |
|-------|--|--|--|
| 1 | - | - | - |

РЕШИЛИ:

Рекомендовать Главе Петропавловск-Камчатского городского округа принять решение об утверждении проекта межевания территории части квартала № 8 планировочного подрайона 1.2.4. Многофункциональный жилой – промышленный район – «Зеркальный» (в районе улицы Чапаева) Центрального городского планировочного района в Петропавловск-Камчатском городском округе с учетом протокола и заключения о результатах публичных слушаний.

*Заместитель председателя оргкомитета,
начальник отдела территориального планирования
Управления архитектуры, градостроительства
и земельных отношений администрации
Петропавловск-Камчатского городского округа
А.А. Власенко*

ЗАКЛЮЧЕНИЕ

о результатах публичных слушаний по проекту

| | |
|--|---|
| Наименование проекта | «Проект межевания территории части квартала № 9 планировочного подрайона 1.2.4. Многофункциональный жилой – промышленный район – «Зеркальный» Центрального городского планировочного района в Петропавловск-Камчатском городском округе» |
| Дата оформления заключения о результатах публичных слушаний | 26.09.2019 |
| Реквизиты протокола публичных слушаний | № 56 от 16.09.2019 |
| Информация об организаторе публичных слушаний | Организационный комитет по проведению публичных слушаний, в составе, утвержденном постановлением администрации Петропавловск-Камчатского городского округа от 13.07.2018 № 1507 «О создании организационного комитета по организации и проведению публичных слушаний по проектам генеральных планов, проектам планировки территории, проектам межевания территории, проектам, предусматривающим внесение изменений в один из указанных утвержденных документов» |
| Сроки проведения публичных слушаний | 23.08.2019 – 27.09.2019 |
| Формы оповещения | На официальных сайтах Городской Думы Петропавловск-Камчатского городского округа и администрации Петропавловск-Камчатского городского округа, дополнительно на информационных стендах: ул. Советская, дом 22, ул. Ленинградская, дом 74/1 (Служба «одного окна»). |
| Место проведения публичных слушаний | город Петропавловск-Камчатский, улица Советская, дом 22, кабинет № 101 здания Управления архитектуры, градостроительства и земельных отношений администрации Петропавловск-Камчатского городского округа |
| Экспозиция проведена (период работы) по адресу | с 30.08.2019 по 16.09.2019 по адресу: город Петропавловск-Камчатский, улица Советская, дом 22, в холле Управления архитектуры, градостроительства и земельных отношений администрации Петропавловск-Камчатского городского округа (этаж 3) |
| Публичные слушания состоялись (дата, время) по адресу | 16.09.2019 в 16 ⁰⁰ часов по адресу: город Петропавловск-Камчатский, улица Советская, дом 22, кабинет № 101 здания Управления архитектуры, градостроительства и земельных отношений администрации Петропавловск-Камчатского городского округа |
| Информационные материалы представлены | 1. Чертеж проекта межевания территории части квартала № 9 планировочного подрайона 1.2.4. Многофункциональный жилой – промышленный район – «Зеркальный» Центрального городского планировочного района в Петропавловск-Камчатском городском округе |
| Количество участников публичных слушаний, которые приняли участие в публичных слушаниях | 2 участника |
| Предложения и замечания граждан, являющихся участниками публичных слушаний и постоянно проживающих на территории, в пределах которой проводятся публичные слушания по обсуждаемому проекту, поступившие: | |
| 1) в период работы экспозиции: | не поступали |
| 2) во время проведения публичных слушаний: | не поступали |
| Предложения и замечания иных участников публичных слушаний по проекту, поступившие: | |
| 1) в период работы экспозиции: | не поступали |
| 2) во время проведения публичных слушаний: | не поступали |

РЕШИЛИ:

Рекомендовать Главе Петропавловск-Камчатского городского округа принять решение об утверждении проекта межевания территории части квартала № 9 планировочного подрайона 1.2.4. Многофункциональный жилой – промышленный район – «Зеркальный» Центрального городского планировочного района в Петропавловск-Камчатском городском округе с учетом протокола и заключения о результатах публичных слушаний.

*Председатель оргкомитета,
заместитель Главы администрации
Петропавловск-Камчатского городского округа –
начальник Управления экономического развития
и имущественных отношений администрации
Петропавловск-Камчатского городского округа
Позднякова Е.С.*

ЗАКЛЮЧЕНИЕ

о результатах публичных слушаний по проекту

| | |
|--|--|
| Наименование проекта | «Проект внесения изменений в проект планировки территории «Группа смешанной жилой застройки по улице Кутузова в Петропавловск-Камчатском городском округе» для муниципальных нужд Петропавловск-Камчатского городского округа, утвержденный постановлением администрации Петропавловск-Камчатского городского округа от 28.04.2014 № 991, и в проект межевания территории в границах смежных элементов планировочной структуры кварталов № 3, 4, 5 планировочного подрайона 1.2.4. Многофункциональный жилой – промышленный район «Зеркальный» Центрального планировочного района по улице Кутузова в Петропавловск-Камчатском городском округе, утвержденный постановлением администрации Петропавловск-Камчатского городского округа от 11.10.2017 № 2530» |
| Дата оформления заключения о результатах публичных слушаний | 12.09.2019 |
| Реквизиты протокола публичных слушаний | № 51 от 12.09.2019 |
| Информация об организаторе публичных слушаний | Организационный комитет по проведению публичных слушаний, в составе, утвержденном постановлением администрации Петропавловск-Камчатского городского округа от 13.07.2018 № 1507 «О создании организационного комитета по организации и проведению публичных слушаний по проектам генеральных планов, проектам планировки территории, проектам межевания территории, проектам, предусматривающим внесение изменений в один из указанных утвержденных документов» |
| Сроки проведения публичных слушаний | 16.08.2019 – 20.09.2019 |
| Формы оповещения | На официальных сайтах Городской Думы Петропавловск-Камчатского городского округа и администрации Петропавловск-Камчатского городского округа, дополнительно на информационных стендах: ул. Советская, дом 22, ул. Ленинградская, дом 74/1 (Служба «одного окна»). |
| Место проведения публичных слушаний | город Петропавловск-Камчатский, улица Советская, дом 22, кабинет № 101 здания Управления архитектуры, градостроительства и земельных отношений администрации Петропавловск-Камчатского городского округа |
| Экспозиция проведена (период работы) по адресу | с 16.08.2019 по 09.09.2019 по адресу: город Петропавловск-Камчатский, улица Советская, дом 22, в холле Управления архитектуры, градостроительства и земельных отношений администрации Петропавловск-Камчатского городского округа (этаж 3) |
| Публичные слушания состоялись (дата, время) по адресу | 09.09.2019 в 14 ³⁰ часов по адресу: город Петропавловск-Камчатский, улица Советская, дом 22, кабинет № 101 здания Управления архитектуры, градостроительства и земельных отношений администрации Петропавловск-Камчатского городского округа |
| Информационные материалы представлены | 1. Чертеж проекта планировки территории «Группа смешанной жилой застройки по улице Кутузова в Петропавловск-Камчатском городском округе» для муниципальных нужд Петропавловск-Камчатского городского округа, утвержденный постановлением администрации Петропавловск-Камчатского городского округа от 28.04.2014 № 991; 2. Чертеж проекта межевания территории в границах смежных элементов планировочной структуры кварталов № 3, 4, 5 планировочного подрайона 1.2.4. Многофункциональный жилой – промышленный район «Зеркальный» Центрального планировочного района по улице Кутузова в Петропавловск-Камчатском городском округе, утвержденный постановлением администрации Петропавловск-Камчатского городского округа от 11.10.2017 № 2530. |
| Количество участников публичных слушаний, которые приняли участие в публичных слушаниях | 3 участника |
| Предложения и замечания граждан, являющихся участниками публичных слушаний и постоянно проживающих на территории, в пределах которой проводятся публичные слушания по обсуждаемому проекту, поступившие: | |
| 1) в период работы экспозиции: | Не поступали |
| 2) во время проведения публичных слушаний: | Не поступали |
| Предложения и замечания иных участников публичных слушаний по проекту, поступившие: | |
| 1) в период работы экспозиции: | Не поступали |
| 2) во время проведения публичных слушаний: | 1. Петушкова Светлана Владимировна: В таблице № 1 текстовой части проекта межевания территории необходимо прописать этапность перераспределения образуемого земельного участка с условным номером ЗУб. 2. Организационный комитет: Сформировать два земельных участка в соответствии с установленными территориальными зонами правил землепользования и застройки Петропавловск-Камчатского городского округа с видом разрешенного использования Среднеэтажная жилая застройка. |

| № п/п | Предложения и замечания участников публичных слушаний, постоянно проживающих на территории, в пределах которой проводятся публичные слушания по обсуждаемому проекту, содержащиеся в протоколе | Предложения и замечания иных участников публичных слушаний по обсуждаемому проекту, содержащиеся в протоколе | Аргументированные рекомендации организатора публичных слушаний |
|-------|--|---|---|
| 1 | | 1. Петушкова Светлана Владимировна: В таблице № 1 текстовой части проекта межевания территории необходимо прописать этапность перераспределения образуемого земельного участка с условным номером ЗУб. | Принять данное замечание. Поступившее замечание к проекту планировки территории и проекту межевания территории в рабочем порядке было учтено разработчиком. |
| 2 | | 2. Организационный комитет: Сформировать два земельных участка в соответствии с установленными территориальными зонами правил землепользования и застройки Петропавловск-Камчатского городского округа с видом разрешенного использования Среднеэтажная жилая застройка. | Принять данное замечание. Формирование земельного участка с видом разрешенного использования Среднеэтажная жилая застройка в территориальной зоне П2 возможно в связи с тем, что при подготовке документации по планировке территории приоритетным является соответствие документов территориального планирования. В соответствии с частью 10 статьи 45 ГрК РФ подготовка документации по планировке территории осуществляется на основании документов территориального планирования, правил землепользования и застройки. В соответствии с частью 3 статьи 31 ГрК РФ подготовка проекта правил землепользования и застройки осуществляется с учетом положений о территориальном планировании, содержащихся в документах территориального планирования. В соответствии с частью 3.1 статьи 31 ГрК РФ при подготовке правил землепользования и застройки в части установления границ территориальных зон и градостроительных регламентов должна быть обеспечена возможность размещения на территориях поселения, городского округа предусмотренных документами территориального планирования объектов федерального значения, объектов регионального значения, объектов местного значения. В соответствии с частью 1 статьи 18 ГрК РФ документами территориального планирования муниципальных образований являются: 1) схемы территориального планирования муниципальных районов; 2) генеральные планы поселений; 3) генеральные планы городских округов. Документом территориального планирования Петропавловск-Камчатского городского округа является Генеральный план Петропавловск-Камчатского городского округа, утвержденный решением Городской Думы Петропавловск-Камчатского городского округа от 23.12.2009 № 607-р. Исходя из вышеизложенного, приоритетным при подготовке документации по планировке территории является соответствие генеральному плану. Действующим Генеральным планом на территории проектирования предусмотрена функциональная зона жилой застройки. Поступившее замечание к проекту межевания территории в рабочем порядке было учтено разработчиком. |

РЕШИЛИ:

Рекомендовать Главе Петропавловск-Камчатского городского округа принять решение об утверждении проекта внесения изменений в проект планировки территории «Группа смешанной жилой застройки по улице Кутузова в Петропавловск-Камчатском городском округе» для муниципальных нужд Петропавловск-Камчатского городского округа, утвержденный постановлением администрации Петропавловск-Камчатского городского округа от 28.04.2014

№ 991, и в проект межевания территории в границах смежных элементов планировочной структуры кварталов № 3, 4, 5 планировочного подрайона 1.2.4. Многофункциональный жилой – промышленный район «Зеркальный» Центрального планировочного района по улице Кутузова в Петропавловск-Камчатском городском округе, утвержденный постановлением администрации Петропавловск-Камчатского городского округа от 11.10.2017 № 2530 с учетом протокола и заключения о результатах публичных слушаний.

**Заместитель председателя оргкомитета,
начальник отдела территориального планирования
Управления архитектуры, градостроительства
и земельных отношений администрации
Петропавловск-Камчатского городского округа
А.А. Власенко**

ЗАКЛЮЧЕНИЕ

о результатах публичных слушаний по проекту

| | |
|--|--|
| Наименование проекта | «Проект планировки территории и проект межевания территории части квартала № 13 планировочного подрайона 3.2.1 жилой район «Сероглазка», части квартала № 1 планировочного подрайона 3.2.2 Жилой район «Мишеный» Северного городского планировочного района, части кварталов № 1, № 4 планировочного подрайона 1.2.3 микрорайон смешанной Жилой застройки «Виллюйский», кварталов № 2, № 3 планировочного подрайона 1.2.3 Микрорайон смешанной жилой застройки- «Виллюйский», части кварталов № 2, № 3, № 4 планировочного подрайона 1.1.2 Деловое ядро центра городского планировочного района Центрального городского планировочного района в Петропавловск-Камчатском городском округе» |
| Дата оформления заключения о результатах публичных слушаний | 12.09.2019 |
| Реквизиты протокола публичных слушаний | № 49 от 09.09.2019 |
| Информация об организаторе публичных слушаний | Организационный комитет по проведению публичных слушаний, в составе, утвержденном постановлением администрации Петропавловск-Камчатского городского округа от 13.07.2018 № 1507 «О создании организационного комитета по организации и проведению публичных слушаний по проектам генеральных планов, проектам планировки территории, проектам межевания территории, проектам, предусматривающим внесение изменений в один из указанных утвержденных документов» |
| Сроки проведения публичных слушаний | 16.08.2019 – 20.09.2019 |
| Формы оповещения | На официальных сайтах Городской Думы Петропавловск-Камчатского городского округа и администрации Петропавловск-Камчатского городского округа, дополнительно на информационных стендах: ул. Советская, дом 22, ул. Ленинградская, дом 74/1 (Служба «одного окна»). |
| Место проведения публичных слушаний | город Петропавловск-Камчатский, улица Советская, дом 22, кабинет № 101 здания Управления архитектуры, градостроительства и земельных отношений администрации Петропавловск-Камчатского городского округа |
| Экспозиция проведена (период работы) по адресу | с 23.08.2019 по 09.09.2019 по адресу: город Петропавловск-Камчатский, улица Советская, дом 22, в холле Управления архитектуры, градостроительства и земельных отношений администрации Петропавловск-Камчатского городского округа (этаж 3) |
| Публичные слушания состоялись (дата, время) по адресу | 09.09.2019 в 16 ⁴⁵ часов по адресу: город Петропавловск-Камчатский, улица Советская, дом 22, кабинет № 101 здания Управления архитектуры, градостроительства и земельных отношений администрации Петропавловск-Камчатского городского округа |
| Информационные материалы представлены | 1. Чертеж проекта планировки территории части квартала № 13 планировочного подрайона 3.2.1 жилой район «Сероглазка», части квартала № 1 планировочного подрайона 3.2.2 Жилой район «Мишеный» Северного городского планировочного района, части кварталов № 1, № 4 планировочного подрайона 1.2.3 микрорайон смешанной Жилой застройки «Виллюйский», кварталов № 2, № 3 планировочного подрайона 1.2.3 Микрорайон смешанной жилой застройки- «Виллюйский», части кварталов № 2, № 3, № 4 планировочного подрайона 1.1.2 Деловое ядро центра городского планировочного района Центрального городского планировочного района в Петропавловск-Камчатском городском округе. 2. Проект планировки территории части квартала № 13 планировочного подрайона 3.2.1 жилой район «Сероглазка», части квартала № 1 планировочного подрайона 3.2.2 Жилой район «Мишеный» Северного городского планировочного района, части кварталов № 1, № 4 планировочного подрайона 1.2.3 микрорайон смешанной Жилой застройки «Виллюйский», кварталов № 2, № 3 планировочного подрайона 1.2.3 Микрорайон смешанной жилой застройки- «Виллюйский», части кварталов № 2, № 3, № 4 планировочного подрайона 1.1.2 Деловое ядро центра городского планировочного района Центрального городского планировочного района в Петропавловск-Камчатском городском округе. 3. Чертеж проекта межевания территории части квартала № 13 планировочного подрайона 3.2.1 жилой район «Сероглазка», части квартала № 1 планировочного подрайона 3.2.2 Жилой район «Мишеный» Северного городского планировочного района, части кварталов № 1, № 4 планировочного подрайона 1.2.3 микрорайон смешанной Жилой застройки «Виллюйский», кварталов № 2, № 3 планировочного подрайона 1.2.3 Микрорайон смешанной жилой застройки- «Виллюйский», части кварталов № 2, № 3, № 4 планировочного подрайона 1.1.2 Деловое ядро центра городского планировочного района Центрального городского планировочного района в Петропавловск-Камчатском городском округе. 4. Проект межевания территории части квартала № 13 планировочного подрайона 3.2.1 жилой район «Сероглазка», части квартала № 1 планировочного подрайона 3.2.2 Жилой район «Мишеный» Северного городского планировочного района, части кварталов № 1, № 4 планировочного подрайона 1.2.3 микрорайон смешанной Жилой застройки «Виллюйский», кварталов № 2, № 3 планировочного подрайона 1.2.3 Микрорайон смешанной жилой застройки- «Виллюйский», части кварталов № 2, № 3, № 4 планировочного подрайона 1.1.2 Деловое ядро центра городского планировочного района Центрального городского планировочного района в Петропавловск-Камчатском городском округе. |
| Количество участников публичных слушаний, которые приняли участие в публичных слушаниях | 1 участник |
| Предложения и замечания граждан, являющихся участниками публичных слушаний и постоянно проживающих на территории, в пределах которой проводятся публичные слушания по обсуждаемому проекту, поступившие: | |
| 1) в период работы экспозиции: | Не поступали |
| 2) во время проведения публичных слушаний: | Не поступали |

| | |
|---|--|
| Предложения и замечания иных участников публичных слушаний по проекту, поступившие: | |
| 1) в период работы экспозиции: | 1. Платонов Александр Владимирович. Сформировать новый земельный участок ЗУ1 путем перераспределения земельного участка с кадастровым номером 41:01:0010117:1607 с землями, государственная собственность на которые не разграничена, площадью 727 кв.м., а также изменить конфигурацию участков с условными номерами ЗУ39 и ЗУ40, указанных в проекте. |
| 2) во время проведения публичных слушаний: | Не поступали |

| № п/п | Предложения и замечания участников публичных слушаний, постоянно проживающих на территории, в пределах которой проводятся публичные слушания по обсуждаемому проекту, содержащиеся в протоколе | Предложения и замечания иных участников публичных слушаний по обсуждаемому проекту, содержащиеся в протоколе | Аргументированные рекомендации организатора публичных слушаний |
|-------|--|--|--|
| 1 | | 1. Платонов Александр Владимирович. Сформировать новый земельный участок ЗУ1 путем перераспределения земельного участка с кадастровым номером 41:01:0010117:1607 с землями, государственная собственность на которые не разграничена, площадью 727 кв.м., а также изменить конфигурацию участков с условными номерами ЗУ39 и ЗУ40, указанных в проекте. | Отклонить данное предложение. В соответствии с п. 2 ст. 39.28. Земельного кодекса Российской Федерации перераспределение земель и (или) земельных участков, находящихся в государственной или муниципальной собственности, и земельных участков, находящихся в частной собственности, осуществляется на основании соглашения между уполномоченными органами и собственниками земельных участков. в Управление архитектуры от собственника земельного участка с кадастровым номером 41:01:0010117:1607 заявление о перераспределении не поступало. |

РЕШИЛИ:

Рекомендовать Главе Петропавловск-Камчатского городского округа принять решение об утверждении проекта планировки территории и проекта межевания территории части квартала № 13 планировочного подрайона 3.2.1. жилой район «Сероглазка», части квартала № 1 планировочного подрайона 3.2.2. Жилой район «Мишенный» Северного городского планировочного района, части кварталов № 1, № 4 планировочного подрайона 1.2.3. микрорайон смешанной Жилой застройки «Виллюйский», кварталов № 2, № 3 планировочного подрайона 1.2.3. Микрорайон смешанной жилой застройки- «Виллюйский», части кварталов № 2, № 3, № 4 планировочного подрайона 1.1.2. Деловое ядро центра городского планировочного района Центрального городского планировочного района в Петропавловск-Камчатском городском округе с учетом протокола и заключения о результатах публичных слушаний.

*Заместитель председателя оргкомитета,
начальник отдела территориального планирования
Управления архитектуры, градостроительства
и земельных отношений администрации
Петропавловск-Камчатского городского округа
А.А. Власенко*

ЗАКЛЮЧЕНИЕ

о результатах публичных слушаний по проекту решения о предоставлении разрешения на отклонение от предельных параметров разрешенного строительства объекта капитального строительства «Здание холодного склада № 2 по ул. Вулканной в г. Петропавловске-Камчатском» на земельном участке с кадастровым номером 41:01:0010113:2 в части уменьшения отступов от восточной границы земельного участка с 5 метров до 1 метра согласно чертежу градостроительного плана земельного участка от 19.09.2017 № ru 41-301-000-167

Дата оформления заключения о результатах публичных слушаний: 23.10.2019.

Реквизиты протокола публичных слушаний № 27 от 22.10.2019.

Информация об организаторе публичных слушаний: Администрация Петропавловск-Камчатского городского округа в лице Управления архитектуры, градостроительства и земельных отношений администрации Петропавловск-Камчатского городского округа: 683000, Камчатский край, г. Петропавловск-Камчатский, ул. Советская, 22.

Сроки проведения публичных слушаний: 11.10.2019 – 22.10.2019.

Формы оповещения: газета «Град Петра и Павла» от 11.10.2019 № 44 (734), официальных сайтах Городской Думы Петропавловск-Камчатского городского округа и администрации Петропавловск-Камчатского городского округа информационный стенд по адресу: ул. Ленинградская, д. 74/1 «Служба одного окна» администрации Петропавловск-Камчатского городского округа, информационный стенд Управления ар-

хитектуры градостроительства и земельных отношений администрации Петропавловск-Камчатского городского округа по адресу: ул. Советская, д. 22.

Место проведения публичных слушаний: г. Петропавловск-Камчатский, ул. Советская, д. 22, каб. 101.

Экспозиция проведена с 11.10.2019 по 22.10.2019 по адресу: г. Петропавловск-Камчатский, ул. Советская, д. 22.

Публичные слушания состоялись 01.10.2019 в 14:30 по адресу: г. Петропавловск-Камчатский, ул. Советская, д. 22, каб. 101.

Информационные материалы представлены: Градостроительный план земельного участка от 19.09.2017 № ru 41-301-000-167; схема отображающая место допустимого размещения объекта капитального строительства с учетом уменьшения отступов.

Количество участников публичных слушаний, которые приняли участие в публичных слушаниях – 1.

Предложения и замечания граждан,

являющихся участниками публичных слушаний и постоянно проживающих на территории, в пределах которой проводятся публичные слушания по обсуждаемому проекту, поступившие:

1) в период работы экспозиции: отсутствуют;

2) во время проведения собрания: отсутствуют.

Предложения и замечания иных участников публичных слушаний по проекту, поступившие:

1) в период работы экспозиции: отсутствуют.

2) во время проведения собрания: отсутствуют.

Результаты публичных слушаний по проекту решения о предоставлении разрешения на отклонение от предельных параметров разрешенного строительства объекта капитального строительства «Здание холодного склада № 2 по ул. Вулканной в г. Петропавловске-Камчатском» на земельном участке с кадастровым номе-

ром 41:01:0010113:2 в части уменьшения отступов от восточной границы земельного участка с 5 метров до 1 метра согласно чертежу градостроительного плана земельного участка от 19.09.2017 № ru 41-301-000-167 направить в комиссию по землепользованию и застройке Петропавловск-Камчатского городского округа для подготовки рекомендаций о предоставлении данного разрешения или об отказе в предоставлении такого разрешения.

Организатор публичных слушаний:

*Руководитель УАГиЗО
администрации ПКГО
О.П. Пась*

*Начальник отдела выдачи разрешительных документов УАГиЗО
О.И. Радина*

*Главный специалист-эксперт
отдела выдачи разрешительных документов УАГиЗО
К.В. Сагалаева*

ЗАКЛЮЧЕНИЕ

о результатах публичных слушаний по проекту решения о предоставлении разрешения на отклонение от предельных параметров разрешенного строительства объекта капитального строительства «Индивидуальный жилой дом» на земельном участке с кадастровым номером 41:01:0010116:726 в части уменьшения отступов от северной границы земельного участка с 3 метров до 1,79 метра и западной границы земельного участка с 3 метров до 1,32 метра согласно чертежу градостроительного плана земельного участка от 24.05.2012 № ru 41-301-000-103

Дата оформления заключения о результатах публичных слушаний: 23.10.2019.

Реквизиты протокола публичных слушаний № 25 от 22.10.2019.

Информация об организаторе публичных слушаний: Администрация Петропавловск-Камчатского городского округа в лице Управления архитектуры, градостроительства и земельных отношений администрации Петропавловск-Камчатского городского округа: 683000, Камчатский край, г. Петропавловск-Камчатский, ул. Советская, 22.

Сроки проведения публичных слушаний: 11.10.2019 – 22.10.2019.

Формы оповещения: газета «Град Петра и Павла» от 11.10.2019 № 44 (734), официальных сайтах Городской Думы Петропавловск-Камчатского городского округа и администрации Петропавловск-Камчатского городского округа информационный стенд по адресу: ул. Ленинградская, д. 74/1 «Служба одного окна» администрации Петропавловск-Камчатского городского округа, информационный стенд Управления архитектуры градостроительства и земельных отношений администрации Петро-

павловск-Камчатского городского округа по адресу: ул. Советская, д. 22.

Место проведения публичных слушаний: г. Петропавловск-Камчатский, ул. Советская, д. 22, каб. 101.

Экспозиция проведена с 11.10.2019 по 22.10.2019 по адресу: г. Петропавловск-Камчатский, ул. Советская, д. 22.

Публичные слушания состоялись 22.10.2019 в 14:30 по адресу: г. Петропавловск-Камчатский, ул. Советская, д. 22, каб. 101.

Информационные материалы представлены: Градостроительный план земельного участка от 24.05.2012 № ru 41-301-000-103; схема отображающая место допустимого размещения объекта капитального строительства с учетом уменьшения отступов.

Количество участников публичных слушаний, которые приняли участие в публичных слушаниях – 2.

Предложения и замечания граждан, являющихся участниками публичных слушаний и постоянно проживающих на территории, в пределах которой проводятся публичные слушания по обсуждаемому проекту, поступившие:

1) в период работы экспозиции: отсутствуют;

2) во время проведения собрания: Рябов Д.В. предоставил обоснование возможности получения разрешения на отклонение от предельных параметров разрешенного строительства для объекта капитального строительства «Индивидуальный жилой дом по ул. Рыбацкая», выполненное ООО Инженерно-архитектурным центром «Новый город», а также пояснительную записку о необходимости отклонения от предельно допустимых параметров разрешенного строительства вышеуказанного объекта, выполненную ООО «Камчатстройизыскания».

Предложения и замечания иных участников публичных слушаний по проекту, поступившие:

1) в период работы экспозиции: отсутствуют.

2) во время проведения собрания: отсутствуют.

Результаты публичных слушаний по проекту решения о предоставлении разрешения на отклонение от предельных параметров разрешенного строительства объекта

капитального строительства «Индивидуальный жилой дом» на земельном участке с кадастровым номером 41:01:0010116:726 в части уменьшения отступов от северной границы земельного участка с 3 метров до 1,79 метра и западной границы земельного участка с 3 метров до 1,32 метра согласно чертежу градостроительного плана земельного участка от 24.05.2012 № ru 41-301-000-103 направить в комиссию по землепользованию и застройке Петропавловск-Камчатского городского округа для подготовки рекомендаций о предоставлении данного разрешения или об отказе в предоставлении такого разрешения.

Организатор публичных слушаний:

*Руководитель УАГиЗО
администрации ПКГО
О.П. Пась*

*Начальник отдела выдачи разрешительных документов УАГиЗО
О.И. Радина*

*Главный специалист-эксперт
отдела выдачи разрешительных документов УАГиЗО
К.В. Сагалаева*

ЗАКЛЮЧЕНИЕ

о результатах публичных слушаний по проекту решения о предоставлении разрешения на отклонение от предельных параметров разрешенного строительства объекта капитального строительства «Автомойка» на земельном участке с кадастровым номером 41:01:0010118:12697 в части уменьшения отступов от северной границы земельного участка с 5 метров до 0 метров и восточной границы земельного участка с 5 метров до 1 метра согласно чертежу градостроительного плана земельного участка от 29.03.2018 № ru 41-301-000-59

Дата оформления заключения о результатах публичных слушаний: 23.10.2019.

Реквизиты протокола публичных слушаний № 26 от 22.10.2019.

Информация об организаторе публичных слушаний: Администрация Петропавловск-Камчатского городского округа в лице Управления архитектуры, градостроительства и земельных отношений администрации Петропавловск-Камчатского городского округа: 683000, Камчатский край, г. Петропавловск-Камчатский, ул. Советская, 22.

Сроки проведения публичных слушаний: 11.10.2019 – 22.10.2019.

Формы оповещения: газета «Град Петра и Павла» от 11.10.2019 № 44 (734), официальных сайтов Городской Думы Петропавловск-Камчатского городского округа и администрации Петропавловск-Камчатского городского округа информационный стенд по адресу: ул. Ленинградская, д. 74/1 «Служба одного окна» администрации Петропавловск-Камчатского городского округа, информационный стенд Управления ар-

хитектуры градостроительства и земельных отношений администрации Петропавловск-Камчатского городского округа по адресу: ул. Советская, д. 22.

Место проведения публичных слушаний: г. Петропавловск-Камчатский, ул. Советская, д. 22, каб. 101.

Экспозиция проведена с 11.10.2019 по 22.10.2019 по адресу: г. Петропавловск-Камчатский, ул. Советская, д. 22.

Публичные слушания состоялись 22.10.2019 в 15:30 по адресу: г. Петропавловск-Камчатский, ул. Советская, д. 22, каб. 101.

Информационные материалы представлены: Градостроительный план земельного участка от 29.03.2018 № ru 41-301-000-59; схема отображающая место допустимого размещения объекта капитального строительства с учетом уменьшения отступов.

Количество участников публичных слушаний, которые приняли участие в публичных слушаниях – 1.

Предложения и замечания граждан,

являющихся участниками публичных слушаний и постоянно проживающих на территории, в пределах которой проводятся публичные слушания по обсуждаемому проекту, поступившие:

1) в период работы экспозиции: отсутствуют;

2) во время проведения собрания: отсутствуют.

Предложения и замечания иных участников публичных слушаний по проекту, поступившие:

1) в период работы экспозиции: отсутствуют.

2) во время проведения собрания: отсутствуют.

Результаты публичных слушаний по проекту решения о предоставлении разрешения на отклонение от предельных параметров разрешенного строительства объекта капитального строительства «Автомойка» на земельном участке с кадастровым номером 41:01:0010118:12697 в части уменьшения отступов от северной границы зе-

мельного участка с 5 метров до 0 метров и восточной границы земельного участка с 5 метров до 1 метра согласно чертежу градостроительного плана земельного участка от 29.03.2018 № ru 41-301-000-59 направить в комиссию по землепользованию и застройке Петропавловск-Камчатского городского округа для подготовки рекомендаций о предоставлении данного разрешения или об отказе в предоставлении такого разрешения.

Организатор публичных слушаний:

Руководитель УАГиЗО

администрации ПКГО

О.П. Пась

Начальник отдела выдачи разрешительных документов УАГиЗО

О.И. Радина

Главный специалист-эксперт

отдела выдачи разрешительных

документов УАГиЗО

К.В. Сагалаева

ЗАКЛЮЧЕНИЕ

о результатах публичных слушаний по проекту решения о предоставлении разрешения на отклонение от предельных параметров разрешенного строительства объекта капитального строительства «Общежитие с паркингом» на земельном участке с кадастровым номером 41:01:0010122:3685 в части уменьшения отступов от восточной, юго-западной и северной границ земельного участка с 5 метров до 0 метров и увеличения максимального процента застройки до 75% согласно чертежу градостроительного плана земельного участка от 13.09.2019 № ru 41-301-000-159

Дата оформления заключения о результатах публичных слушаний: 23.10.2019.

Реквизиты протокола публичных слушаний № 24 от 22.10.2019.

Информация об организаторе публичных слушаний: Администрация Петропавловск-Камчатского городского округа в лице Управления архитектуры, градостроительства и земельных отношений администрации Петропавловск-Камчатского городского округа: 683000, Камчатский край, г. Петропавловск-Камчатский, ул. Советская, 22.

Сроки проведения публичных слушаний: 11.10.2019 – 22.10.2019.

Формы оповещения: газета «Град Петра и Павла» от 11.10.2019 № 44 (734), официальных сайтов Городской Думы Петропавловск-Камчатского городского округа и администрации Петропавловск-Камчатского городского округа информационный стенд по адресу: ул. Ленинградская, д. 74/1 «Служба одного окна» администрации Петропавловск-Камчатского городского округа, информационный стенд Управления архитектуры градостроительства и земельных отношений администрации Пе-

тропавловск-Камчатского городского округа по адресу: ул. Советская, д. 22.

Место проведения публичных слушаний: г. Петропавловск-Камчатский, ул. Советская, д. 22, каб. 101.

Экспозиция проведена с 11.10.2019 по 22.10.2019 по адресу: г. Петропавловск-Камчатский, ул. Советская, д. 22.

Публичные слушания состоялись 22.10.2019 в 12:30 по адресу: г. Петропавловск-Камчатский, ул. Советская, д. 22, каб. 101.

Информационные материалы представлены: Градостроительный план земельного участка от 13.09.2019 № ru 41-301-000-159; схема отображающая место допустимого размещения объекта капитального строительства с учетом уменьшения отступов.

Количество участников публичных слушаний, которые приняли участие в публичных слушаниях – 11.

Предложения и замечания граждан, являющихся участниками публичных слушаний и постоянно проживающих на территории, в пределах которой проводятся публичные слушания по обсуждаемому проекту, поступившие:

1) в период работы экспозиции: отсутствуют;

2) во время проведения собрания: отсутствуют.

Предложения и замечания иных участников публичных слушаний по проекту, поступившие:

1) в период работы экспозиции: отсутствуют.

2) во время проведения собрания: возращение от представителя ФГБОУ во «Камчатский государственный технический университет» в части уменьшения отступа от юго-западной границы земельного участка с 5 метров до 0 метров в связи с не предоставлением информации, в том числе проектной документации, а также информации о дальнейшей эксплуатации проектируемого объекта «Общежитие с паркингом».

Результаты публичных слушаний по проекту решения о предоставлении разрешения на отклонение от предельных параметров разрешенного строительства объекта капитального строительства «Общежитие с паркингом» на земельном участке с ка-

дастровым номером 41:01:0010122:3685 в части уменьшения отступов от восточной, юго-западной и северной границ земельного участка с 5 метров до 0 метров и увеличения максимального процента застройки до 75% согласно чертежу градостроительного плана земельного участка от 13.09.2019 № ru 41-301-000-159, направить в комиссию по землепользованию и застройке Петропавловск-Камчатского городского округа для подготовки рекомендаций о предоставлении данного разрешения или об отказе в предоставлении такого разрешения.

Организатор публичных слушаний:

Руководитель УАГиЗО

администрации ПКГО

О.П. Пась

Начальник отдела выдачи разрешительных документов УАГиЗО

О.И. Радина

Главный специалист-эксперт

отдела выдачи разрешительных

документов УАГиЗО

К.В. Сагалаева

СПИСОК

свободных помещений АО «Дирекция по эксплуатации зданий», предлагаемых в аренду на 10.10.2019 г.

Акционерное общество «Дирекция по эксплуатации зданий» сообщает о наличии свободных помещений, предлагаемых в аренду в г. Петропавловске-Камчатском по следующим адресам:

| Адрес: | Наименование объекта | Площадь | Арендная плата в месяц | Описание объекта |
|------------------------|---|---------|-------------------------|--|
| пр. 50 лет Октября, 17 | неж. помещ. поз. 26 третьего этажа в здании «Дворец бракосочетания и Пеликен» | 12.6 | 13 043.27 | Помещение свободного назначения с ремонтом. Оплата: аренда + электроэнергия. |
| пр. 50 лет Октября, 17 | нежилые помещения поз. № 30 третьего этажа коммерческого центра «Пеликен» и Дворца бракосочетания | 38.2 | 36 300 (ориентировочно) | Помещение свободного назначения с ремонтом. Оплата: аренда + электроэнергия. |
| пр. 50 лет Октября, 4 | нежилое помещение третьего этажа поз. 16 в здании (кабинет № 301) | 38.3 | 34 731.97 | Помещение свободного назначения. Оплата: аренда + электроэнергия. |
| пр. 50 лет Октября, 4 | нежилое помещение третьего этажа поз. 25 в здании (кабинет № 313) | 38.8 | 37 297.28 | Помещение свободного назначения. Оплата: аренда + электроэнергия. |
| пр. 50 лет Октября, 4 | нежилые помещения четвертого этажа поз. 2 в здании (кабинет № 414) | 38.50 | 40 330.29 | Помещение свободного назначения с ремонтом. Оплата: аренда + электроэнергия. |
| пр. 50 лет Октября, 4 | нежилые помещения четвертого этажа поз. №№ 39, в здании (кабинет № 421) | 19.20 | 19 743.36 | Помещение свободного назначения. Оплата: аренда + электроэнергия. |
| пр. 50 лет Октября, 4 | нежилые помещения четвертого этажа часть поз. №№ 43, в здании (кабинет № 418) | 4.30 | 4 265.94 | Помещение свободного назначения. Оплата: аренда + электроэнергия. |
| пр. 50 лет Октября, 4 | нежилое помещение пятого этажа поз. 3 в здании (кабинет № 512) | 38.5 | 34 534.50 | Помещение свободного назначения.. Оплата: аренда + электроэнергия. |
| пр. 50 лет Октября, 4 | неж. помещ. 26, 27, 28 пятого этажа в здании (кабинет № 525) | 37.0 | 35 904.80 | Помещение свободного назначения с ремонтом. Оплата: аренда + электроэнергия, с водой |
| пр. 50 лет Октября, 4 | неж. помещ. 32, 29, 30 пятого этажа в здании (кабинет № 521)) | 34.0 | 35 721.08 | Помещение свободного назначения с мебелью и с ремонтом. Оплата: аренда + электроэнергия, с водой |
| пр. 50 лет Октября, 4 | неж. помещ. 47 пятого этажа в здании (кабинет № 524) | 19.3 | 17 370.00 | Помещение свободного назначения. Оплата: аренда + электроэнергия. |
| пр. 50 лет Октября, 4 | неж. помещ. часть 24 пятого этажа в здании (кабинет № 519) | 17.5 | 16 975.00 | Помещение свободного назначения. Оплата: аренда + электроэнергия. |
| ул. Ленинградская, 100 | неж. помещ. поз. 25 подвала в здании Дома Быта «Камчатка» (кабинет № 018) | 14.3 | 16 404.39 | Оплата: аренда + электроэнергия. |

| Адрес: | Наименование объекта | Площадь | Арендная плата в месяц | Описание объекта |
|-------------------------|--|--------------------|------------------------|---|
| ул. Ленинградская, 100 | нежилые помещения второго этажа поз. №№ 14, 15 в здании «Дома быта» (кабинет № 220) | 12.50 | 15 362.50 | Оплата: аренда + электроэнергия. |
| ул. Ленинградская, 100 | нежилое помещение поз. 50, 51 третьего этажа в здании Дома Быта «Камчатка» (кабинет 301) | 27.40 | 34 387.00 | Оплата: аренда + электроэнергия, с водой |
| ул. Ленинградская, 100 | неж. помещ. поз. 47 четвертого этажа в здании Дома Быта «Камчатка» (кабинет № 402) | 11.5 | 9 212.19 | Помещение с водой. Оплата: аренда + электроэнергия. |
| ул. Ленинградская, 100 | неж. помещ. поз. 26 четвертого этажа в здании Дома Быта «Камчатка» (кабинет № 406) | 6.6 | 5 354.78 | Оплата: аренда + электроэнергия |
| ул. Ленинградская, 100 | офис № 5 в помещении поз. 25 четвертого этажа этажа в здании ДБ «Камчатка» (кабинет № 405) | 13.35 | 16 500.60 | Меблированный мини-офис. Аренда: все включено. |
| ул. Ленинградская, 100 | офис № 6 в помещении поз. 25 четвертого этажа этажа в здании ДБ «Камчатка» (кабинет № 405) | 14.35 | 17 736.60 | Меблированный мини-офис. Аренда: все включено. |
| ул. Ленинградская, 100 | офис № 13 в помещении поз. 25 четвертого этажа этажа в здании ДБ «Камчатка» (кабинет № 406/2) | 6.47 | 8 491.86 | Меблированный мини-офис. Аренда: все включено. |
| ул. Ленинградская, 100 | офис № 14 в помещении поз. 25 четвертого этажа этажа в здании ДБ «Камчатка» (кабинет № 406/2) | 6.67 | 8 754.38 | Меблированный мини-офис. Аренда: все включено. |
| ул. Ленинградская, 100 | нежилые помещения поз. 31-32 пятого этажа в здании ДБ «Камчатка» (кабинет № 504) | 35.7 | 36 342.60 | Помещение свободного назначения. Оплата: аренда + электроэнергия. |
| ул. Ленинградская, 100 | нежилое помещение поз. 35 пятого этажа в здании ДБ «Камчатка» (кабинет № 502) | 14.2 | 12 240.40 | Оплата: аренда + электроэнергия. |
| ул. Ленинградская, 99 | минисалон № 1 в помещении поз. 30 пятого этажа в здании ДБ «Камчатка» (кабинет 505) | 6.7 | 10 411.87 | Оплата: аренда (все включено), с водой |
| ул. Ленинградская, 100 | минисалон № 2 в помещении поз. 30 пятого этажа в здании ДБ «Камчатка» (кабинет 505) | 7.2 | 11 161.15 | Оплата: аренда (все включено), с водой |
| ул. Ленинградская, 100 | минисалон № 6 в помещении поз. 25-27 пятого этажа в здании ДБ «Камчатка» (кабинет 507) | 10.55 | 15 148.01 | Оплата: аренда (все включено), с водой |
| ул. Ленинградская, 100 | минисалон № 1 в помещении поз. 25-27 пятого этажа в здании ДБ «Камчатка» (кабинет 507) | 7.26 | 11 165.23 | Оплата: аренда (все включено), с водой |
| ул. Ленинградская, 100 | помещение поз. 7 подвала в здании ДБ «Камчатка» (кабинет 003) | 19.00 | 21 952.22 | Помещение с ремонтом. Оплата: аренда + электроэнергия. |
| Циолковского, 25 | торговый павильон № 11 | 14.2 | 29 029.20 | Оплата: аренда + электроэнергия. |
| Циолковского, 25 | торговый павильон № 15 | 14.2 | 29 029.20 | Оплата: аренда + электроэнергия. |
| Циолковского, 25 | торговый павильон № 16 | 14.2 | 29 029.20 | Оплата: аренда + электроэнергия. |
| Циолковского, 25 | торговый павильон № 19 | 14.2 | 29 029.20 | Оплата: аренда + электроэнергия. Есть подвод воды |
| Циолковского, 25 | нежилые помещения поз. 30-32 подвала в здании торгового центра | 40.2 | 24 803.40 | Оплата: аренда + коммунальные услуги. в помещении имеется оборудованный сан.узел |
| Ленинская, 38 | нежилые помещения поз. 1, 2, 3, 4, 5 первого этажа административного здания (кабинет 106) | 87.4 | 60 480.80 | Оплата: аренда + электроэнергия. Помещение возможно использовать под пищевое производство, кафе. Имеется подвод воды. |
| Ленинская, 38 | нежилое помещение поз. 81, 82 первого этажа административного здания (кабинет 109) | 16.8 | 17 203.20 | Оплата: аренда + электроэнергия. Офисное помещение. |
| Ленинская, 38 | нежилое помещение поз. 50, 68 третьего этажа в административном здании (кабинет 302) | 55.1 | 51 518.50 | Оплата: все включено |
| Ленинская, 38 | нежилые помещения поз. 2-5, 50-56 четвертого этажа в административном здании (кабинет 401) | 168.8 | 96 553.60 | Оплата: все включено |
| Ленинская, 38 | нежилые помещения поз. 41, 42, 43, 44 четвертого этажа в административном здании (кабинет 402) | 52.4 | 41 920.00 | Оплата: все включено |
| Ленинская, 38 | нежилые помещения поз. 37, 38, 39, 40 четвертого этажа в административном здании (кабинет 404) | 54.8 | 43 840.00 | Оплата: все включено |
| Ленинская, 38 | нежилые помещения поз. 3, 23, 24, 25 подвала в административном здании | 126.3 | 42 436.80 | Оплата: все включено |
| Ленинская, 38 | нежилые помещения поз. 4 подвала в административном здании | 33.4 | 12 591.80 | Оплата: аренда + электроэнергия. Офисное помещение. |
| Владивостокская, 29 | нежилое помещение поз. 2 первого этажа в здании общежития | 19.3 | 15 826.00 | Оплата: аренда + коммунальные услуги + эксплуатационные услуги. |
| Владивостокская, 29 | нежилое помещение поз. 22 первого этажа в здании общежития | 20.3 | 12 606.30 | Оплата: аренда + коммунальные услуги + эксплуатационные услуги. |
| Вольского, 32 | нежилые помещения поз. 23 первого этажа в здании | 8.6 | 6 228.12 | Оплата: аренда + коммунальные услуги |
| Войцешека, д.7а | нежилые помещения поз. 1-4 первого этажа в здании общежития | 64.0 | 60 736.00 | Помещение оборудовано отдельным входом, в помещении имеется подвод воды. Оплата: аренда + коммунальные услуги. |
| Индустриальная, 19 | нежилые помещения поз. 21-30 первого этажа в жилом доме | 98.4 | 19 483.20 | Помещение с отдельным входом, большая парковка, в помещении имеется подвод воды и канализация. Оплата: аренда + коммунальные услуги. |
| Океанская, 69 | нежилое помещение поз. 22 первого этажа в доме | 12.1 | 6 936.20 | Оплата: аренда + коммунальные услуги + эксплуатационные услуги. |
| ул. Семена Удалого | земельный участок | от 1 до 5000 кв.м. | договорная | Сдается в аренду часть земельного участка. по соглашению возможно строительство на земельном участке, размещение объектов. |
| ул. Пограничная, д. 49В | нежилое помещение второго этажа | 135.7 | 28 497.00 | Помещение возможно использовать под склад или производство |
| ул. Пограничная, д. 49В | здание | 90.3 | 23 297.00 | Отдельно стоящее 2-х этажное здание, помещения свободного назначения, возможно использовать под производство, либо склад. |
| ул. Пограничная, д. 49В | земельный участок | от 1 до 3000 м.кв | договорная | Сдается в аренду часть земельного участка. Контролируемая территория, пропускная система. по соглашению возможно строительство на земельном участке, размещение объектов. |

Обращаем Ваше внимание, что указанная арендная плата носит исключительно информационный характер и не при каких условиях не является публичной офертой, определяемой положениями ст. 437 Гражданского кодекса Российской Федерации. для получения подробной информации о размере арендной платы и особенностях помещений, а также для предоставления заявлений на аренду свободных помещений, просим Вас обращаться по адресу г. Петропавловск-Камчатский, пр. 50 лет Октября, 4, 4 этаж. Коммерческий отдел тел. 8-924-781-4475, 26-68-14, 26-12-65, 26-25-00.

Газета «Град Петра и Павла»

Газета зарегистрирована Управлением Федеральной службы по надзору в сфере связи, информационных технологий и массовых коммуникаций по Камчатскому краю (свидетельство о регистрации ПИ № ТУ41-00301 от 18 июля 2017 г.)

Территория распространения:
Петропавловск-Камчатский городской округ

Газета распространяется бесплатно

Учредитель (соучредители):

администрация Петропавловск-Камчатского городского округа
и Городская Дума Петропавловск-Камчатского городского округа

Издатель:

Управление делами администрации
Петропавловск-Камчатского городского округа
(683000, г. Петропавловск-Камчатский, ул. Ленинская, д. 14)

Адрес редакции:

683000, г. Петропавловск-Камчатский, ул. Ленинская, 14,
тел. 8 (4152) 303-100, доб. 1180, 1181, 1182. E-mail: grad@pkgo.ru

Главный редактор: БУШЕЛЕВ В.Г.

Газета «Град Петра и Павла»
выходит 4-6 раз в месяц.
Тираж 1000 экземпляров. Объем 7 п.л.
Газета отпечатана в типографии им. П. Ключкова

Адрес:

г. Петропавловск-Камчатский, ул. Вулканная, 61А, тел. 25-89-83
Номер подписан в печать в 15.00 час. 25.10.19
По графику: в 15.00 час. 25.10.19