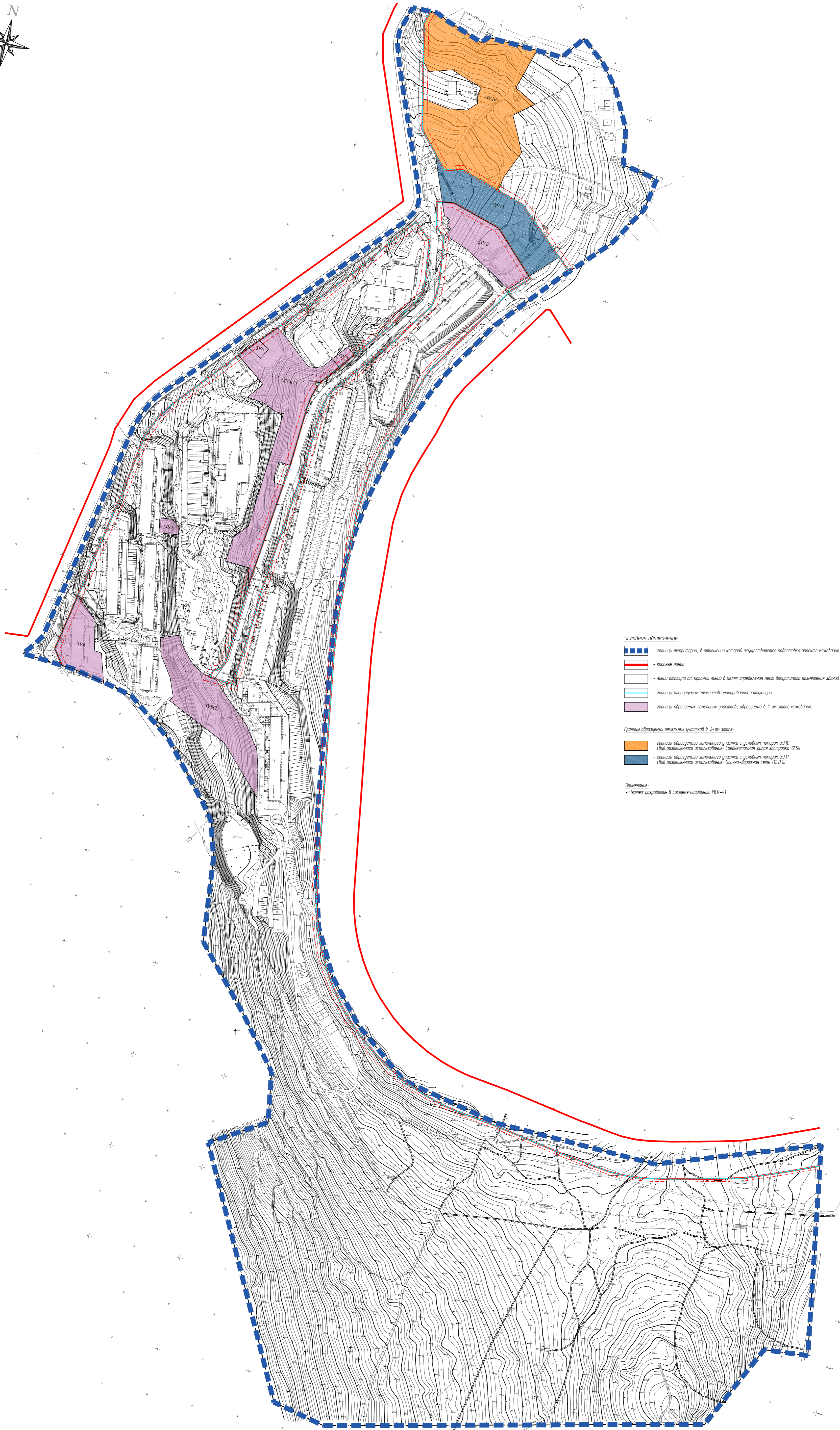



- Условные обозначения:**
- границы территории, в отношении которой осуществляется подготовка проекта межевания
 - красные линии
 - линии отступа от красных линий в целях определения мест допустимого размещения зданий, строений, сооружений
 - границы планировочных элементов планировочной структуры
 - границы земельного участка с КН 4101001016/010

- Границы образуемых земельных участков в 1-ом этапе:**
- границы образуемых земельных участков с условными номерами 391, 394 (для разрешенного использования: Среднеэтажная жилая застройка (2.5))
 - границы образуемого земельного участка с условным номером 392 (для разрешенного использования: Улично-дорожная сеть (12.0.1))
 - границы образуемых земельных участков с условными номерами 393, 399 (для разрешенного использования: Благоустройство территории (12.0.2))
 - границы образуемых земельных участков с условными номерами 395 - 397 (для разрешенного использования: Обслуживание жилищной застройки (2.7))
 - границы образуемого земельного участка с условным номером 398 (для разрешенного использования: Площадки для занятия спортом (Б.1.3))

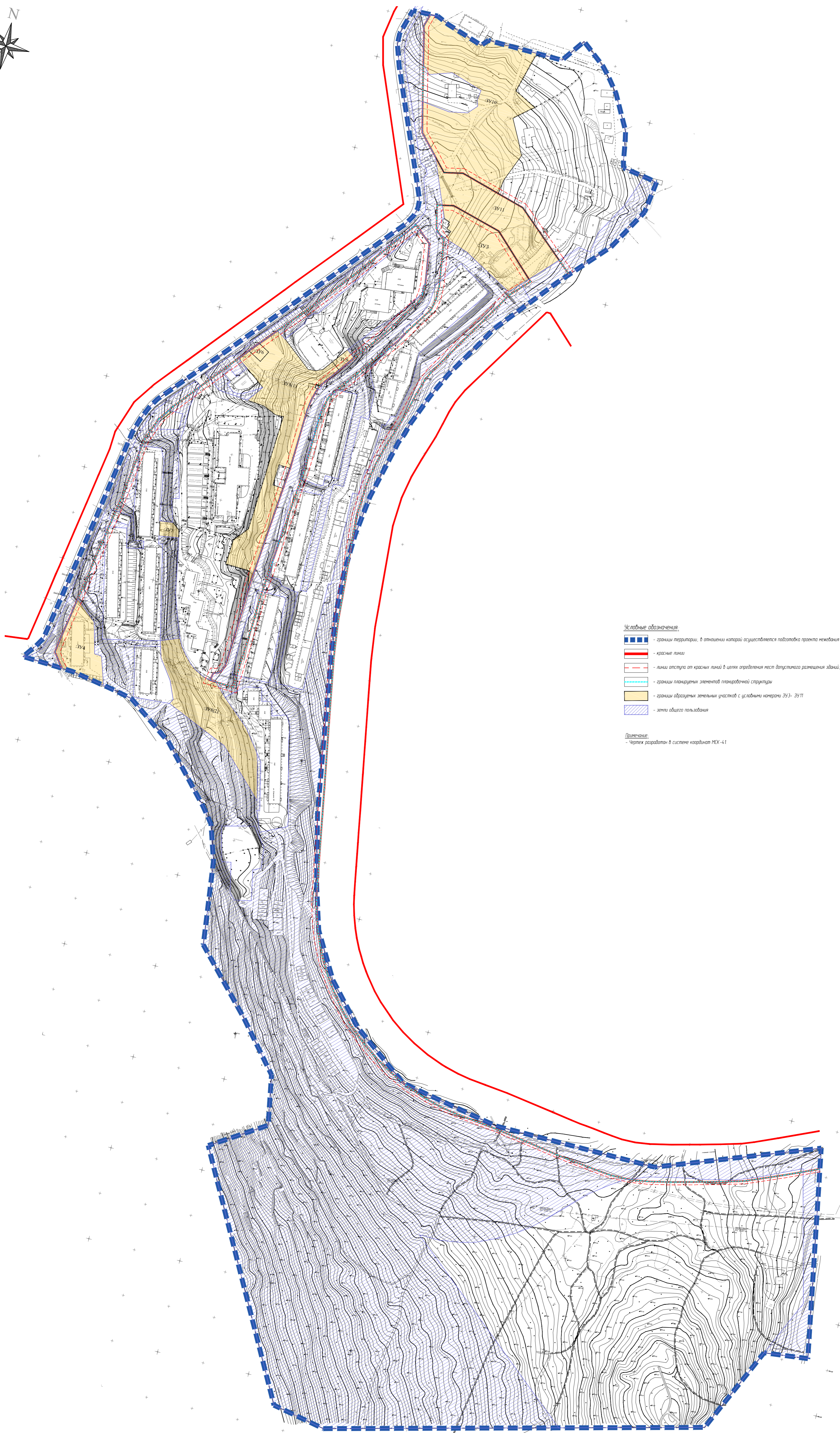

Примечание:
- Чертеж разработан в системе координат МСК-41

65-55829-ПМТ-ОСН					
Проект планировки территории и проект межевания территории квартала № 5 планировочного подрайона 3.2.8 Жилой район «Моховая» Северного городского планировочного района в Петропавловск-Камчатском городском округе					
Изм.	Кол.	Лист	№ док.	Подпись	Дата
Проектировал		Сарафанова Е. И.			
Выполнил		Сарафанова Е. И.			
Проект межевания территории 1 этап межевания				Страница	Листов
				ДПТ	20 / 22
Чертеж межевания территории М1:2000				ИП НИКИТИН	









- Условные обозначения:**
- границы территории, в отношении которой осуществляется подготовка проекта межевания
 - красные линии
 - линии отступа от красных линий в целях определения мест допустимого размещения зданий, строений, сооружений
 - границы планируемых элементов планировочной структуры
 - границы образуемых земельных участков, образуемых в 1-м этапе межевания
- Границы образуемых земельных участков в 2-м этапе:**
- границы образуемого земельного участка с условным номером ЗУ 10 (для разрешенного использования: Среднеэтажный жилой застройка (2.5))
 - границы образуемого земельного участка с условным номером ЗУ 11 (для разрешенного использования: Элементы дорожной сети (12.0.1))
- Примечание:**
- Чертеж разработан в системе координат МСК-41

65-55829-ПМТ-ОСН					
Проект планировки территории и проект межевания территории квартала № 5 планировочного подрайона 3.2.8 Жилой район «Моховая» Северного городского планировочного района в Петропавловск-Камчатском городском округе					
Изм.	Кол.	Лист	№ док.	Подпись	Дата
Проектировал		Сарафанова Е.И.			
Выполнил		Сарафанова Е.И.			
Проект межевания территории 2 этап межевания				Стадия	Лист
				ДПТ	21
Чертеж межевания территории М1:2000				Листов	22
ИП НИКИТИН					



Условные обозначения:

-  - границы территории, в отношении которой осуществляется подготовка проекта межевания
-  - красные линии
-  - линии отступа от красных линий в целях определения мест допустимого размещения зданий, строений, сооружений
-  - границы планируемых элементов планировочной структуры
-  - границы образуемых земельных участков с условными номерами 293- 297 П
-  - земли общего пользования

Примечание:

- Чертеж разработан в системе координат МСК-41

Примечание: Чертеж разработан в системе координат МСК-41

						65-55829-ПМ1-ОСН			
						Проект планировки территории и проект межевания территории квартала № 5 планировочного подрайона 3.2.8 Жилой район «Моховая» Северного городского планировочного района в Петропавловск-Камчатском городском округе			
Изм.	Кол.	Лист	№ док.	Подпись	Дата	Проект межевания территории	Стадия	Лист	Листов
							ДПТ	22	22
						Чертеж межевания территории М1:2000			
						ИП НИКИТИН			