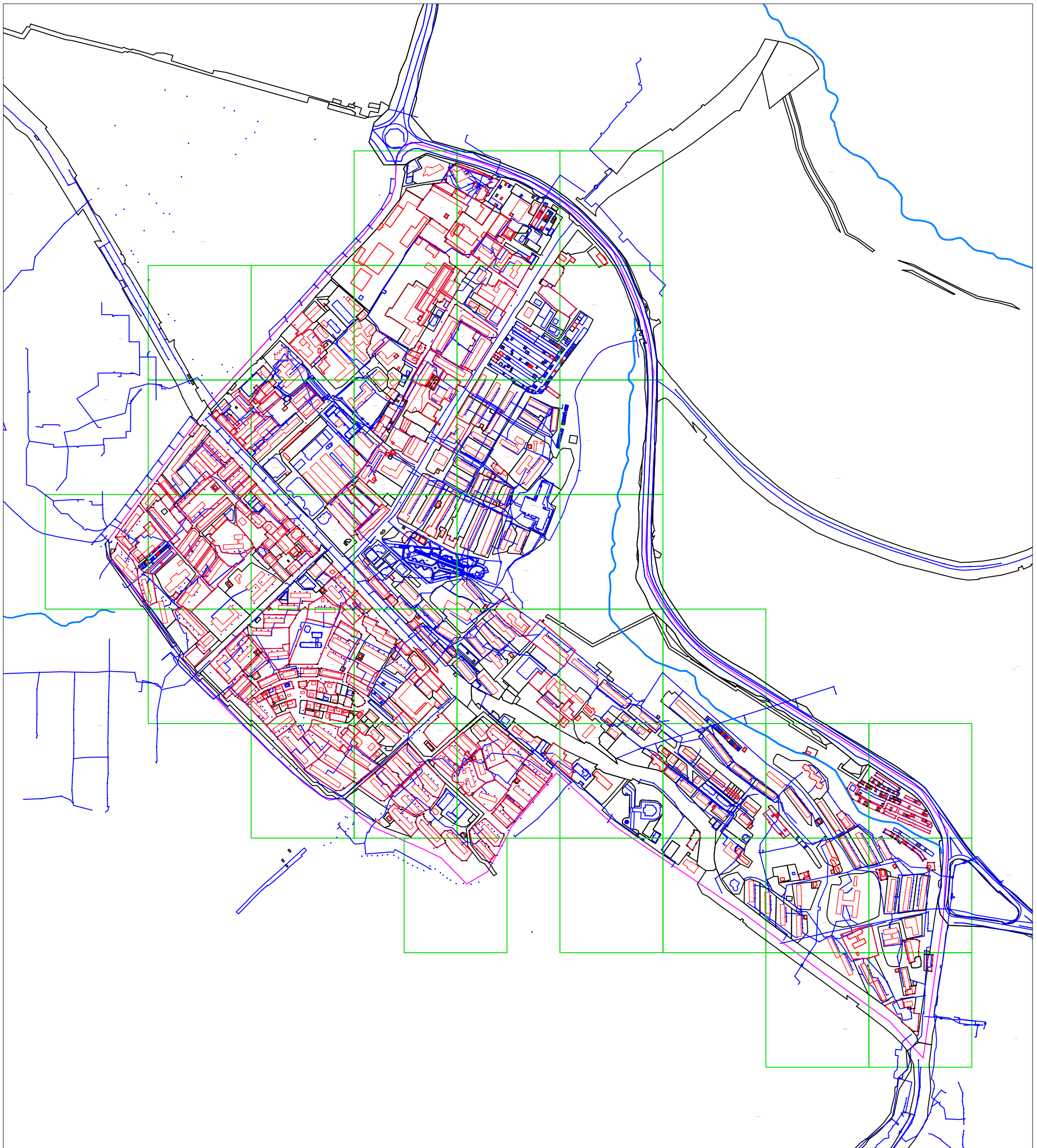


# Схема границ земельных участков



## Условные обозначения:








- 41:01:0010124 - номер кадастрового квартала
- - граница кадастрового квартала
- :450 - кадастровый номер земельного участка
- 04:560 - кадастровый номер объекта капитального строительства
- - граница земельного участка по сведениям ЕГРН
- - граница объекта капитального строительства по сведениям ЕГРН
- - граница контура, образованного проекцией вновь образованного наземного конструктивного элемента здания, сооружения, объекта незавершенного строительства
- - уточняемая граница земельного участка
- 18 - характерная точка границы земельного участка, сведения ЕГРН о которой соответствуют требованиям позволяють однозначно определить ее местоположение
- n178У - новая точка границы земельного участка

Масштаб 1:10000

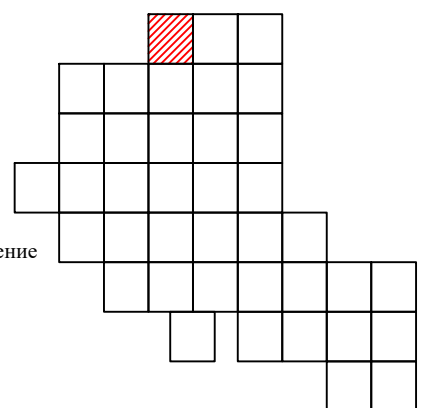
# Схема границ земельных участков



## Условные обозначения:

- 41:01:0010124** - номер кадастрового квартала
-  - граница кадастрового квартала
- :450** - кадастровый номер земельного участка
- 04:560** - кадастровый номер объекта капитального строительства
-  - граница земельного участка по сведениям ЕГРН
-  - граница объекта капитального строительства по сведениям ЕГРН
-  - граница контура, образованного проекцией вновь образованного наземного конструктивного элемента здания, сооружения, объекта незавершенного строительства
-  - уточняемая граница земельного участка
-  - характерная точка границы земельного участка, сведения ЕГРН о которой соответствуют требованиям позволяющим однозначно определить ее местоположение
-  - новая точка границы земельного участка

Масштаб 1:1000



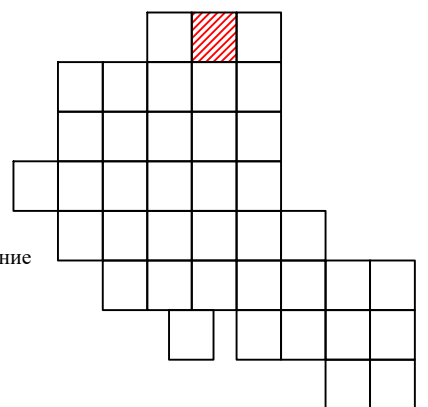
# Схема границ земельных участков



## Условные обозначения:

- 41:01:0010124 - номер кадастрового квартала
- граница кадастрового квартала
- :450 - кадастровый номер земельного участка
- 04:560 - кадастровый номер объекта капитального строительства
- граница земельного участка по сведениям ЕГРН
- граница объекта капитального строительства по сведениям ЕГРН
- граница контура, образованного проекцией вновь образованного наземного конструктивного элемента здания, сооружения, объекта незавершенного строительства
- уточняемая граница земельного участка
- 18 - характерная точка границы земельного участка, сведения ЕГРН о которой соответствуют требованиям позволяющим однозначно определить ее местоположение
- n178У - новая точка границы земельного участка

Масштаб 1:1000



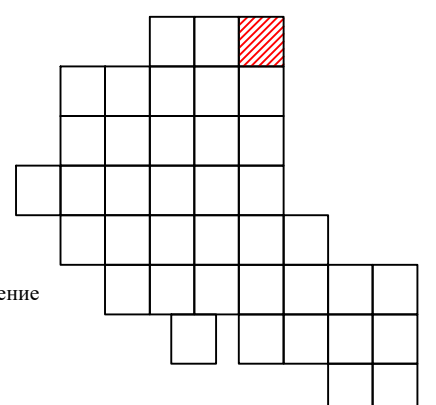
# Схема границ земельных участков



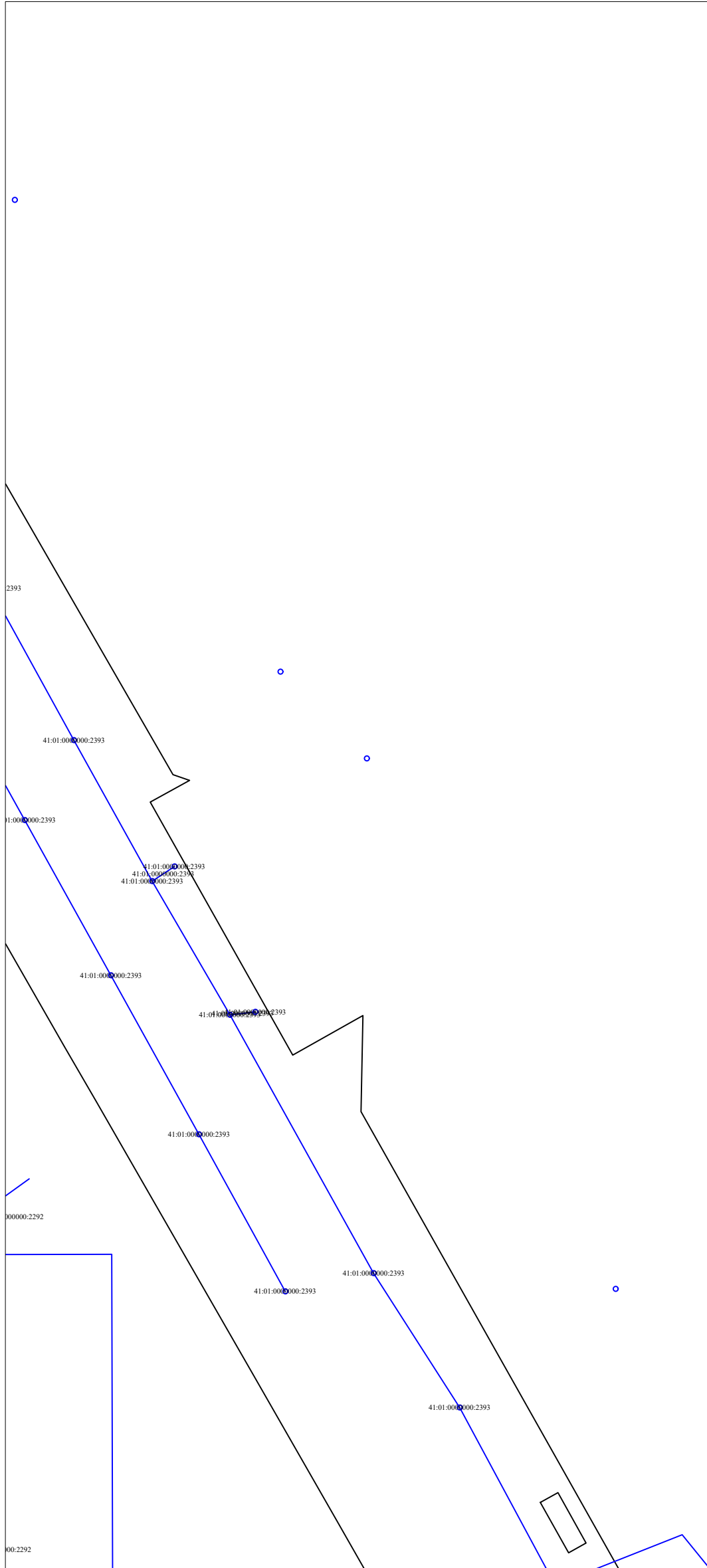
## Условные обозначения:

- 41:01:0010124 - номер кадастрового квартала
- - граница кадастрового квартала
- :450 - кадастровый номер земельного участка
- 04:560 - кадастровый номер объекта капитального строительства
- - граница земельного участка по сведениям ЕГРН
- - граница объекта капитального строительства по сведениям ЕГРН
- - граница контура, образованного проекцией вновь образованного наземного конструктивного элемента здания, сооружения, объекта незавершенного строительства
- - уточняемая граница земельного участка
- 18 - характерная точка границы земельного участка, сведения ЕГРН о которой соответствуют требованиям позволяющим однозначно определить ее местоположение
- n178У - новая точка границы земельного участка

Масштаб 1:1000



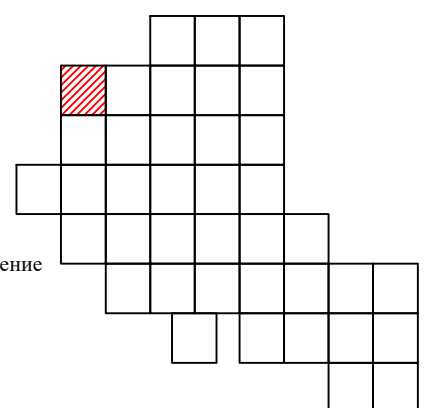
# Схема границ земельных участков



## Условные обозначения:

- 41:01:0010124 - номер кадастрового квартала
- - граница кадастрового квартала
- :450 - кадастровый номер земельного участка
- 04:560 - кадастровый номер объекта капитального строительства
- - граница земельного участка по сведениям ЕГРН
- - граница объекта капитального строительства по сведениям ЕГРН
- - граница контура, образованного проекцией вновь образованного наземного конструктивного элемента здания, сооружения, объекта незавершенного строительства
- - уточняемая граница земельного участка
- 18 - характерная точка границы земельного участка, сведения ЕГРН о которой соответствуют требованиям позволяющим однозначно определить ее местоположение
- n178У - новая точка границы земельного участка

Масштаб 1:1000



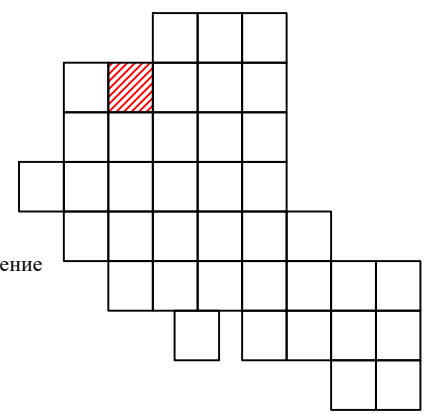
# Схема границ земельных участков




## Условные обозначения:

- 41:01:0010124 - номер кадастрового квартала
- граница кадастрового квартала
- :450 - кадастровый номер земельного участка
- 04:560 - кадастровый номер объекта капитального строительства
- граница земельного участка по сведениям ЕГРН
- граница объекта капитального строительства по сведениям ЕГРН
- граница контура, образованного проекцией вновь образованного наземного конструктивного элемента здания, сооружения, объекта незавершенного строительства
- уточняемая граница земельного участка
- 18 - характерная точка границы земельного участка, сведения ЕГРН о которой соответствуют требованиям позволяющим однозначно определить ее местоположение
- n178У - новая точка границы земельного участка

Масштаб 1:1000



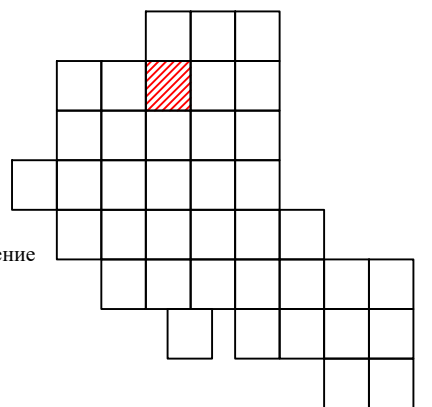
# Схема границ земельных участков



## Условные обозначения:

- 41:01:0010124 - номер кадастрового квартала
- - граница кадастрового квартала
- :450 - кадастровый номер земельного участка
- 04:560 - кадастровый номер объекта капитального строительства
- - граница земельного участка по сведениям ЕГРН
- - граница объекта капитального строительства по сведениям ЕГРН
- - граница контура, образованного проекцией вновь образованного наземного конструктивного элемента здания, сооружения, объекта незавершенного строительства
- - уточняемая граница земельного участка
- 18 - характерная точка границы земельного участка, сведения ЕГРН о которой соответствуют требованиям позволяющим однозначно определить ее местоположение
- n178У - новая точка границы земельного участка

Масштаб 1:1000



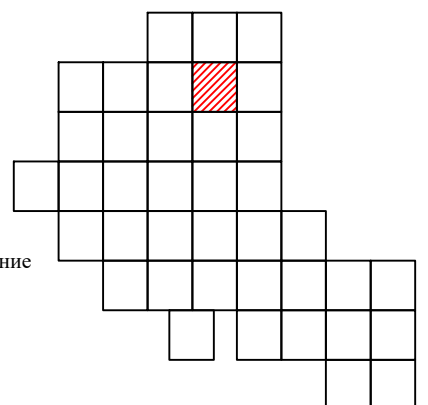
# Схема границ земельных участков




## Условные обозначения:

- 41:01:0010124 - номер кадастрового квартала
- граница кадастрового квартала
- :450 - кадастровый номер земельного участка
- 04:560 - кадастровый номер объекта капитального строительства
- граница земельного участка по сведениям ЕГРН
- граница объекта капитального строительства по сведениям ЕГРН
- граница контура, образованного проекцией вночь образованного наземного конструктивного элемента здания, сооружения, объекта незавершенного строительства
- уточняемая граница земельного участка
- 18 - характерная точка границы земельного участка, сведения ЕГРН о которой соответствуют требованиям позволяющим однозначно определить ее местоположение
- n178У - новая точка границы земельного участка

Масштаб 1:1000



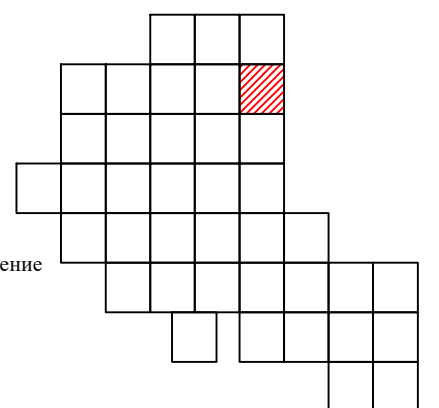
# Схема границ земельных участков



## Условные обозначения:

- 41:01:0010124 - номер кадастрового квартала
- - граница кадастрового квартала
- :450 - кадастровый номер земельного участка
- 04:560 - кадастровый номер объекта капитального строительства
- - граница земельного участка по сведениям ЕГРН
- - граница объекта капитального строительства по сведениям ЕГРН
- - граница контура, образованного проекцией вновь образованного наземного конструктивного элемента здания, сооружения, объекта незавершенного строительства
- - уточняемая граница земельного участка
- 18 - характерная точка границы земельного участка, сведения ЕГРН о которой соответствуют требованиям позволяют однозначно определить ее местоположение
- n178У - новая точка границы земельного участка

Масштаб 1:1000



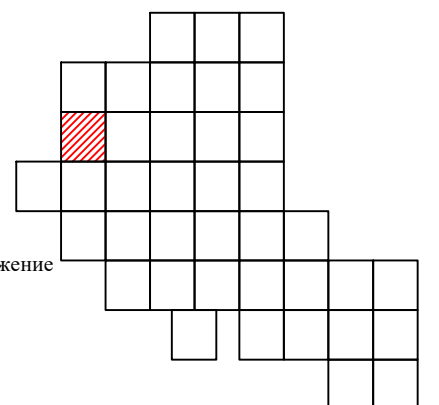
# Схема границ земельных участков



## Условные обозначения:

- 41:01:0010124 - номер кадастрового квартала
- граница кадастрового квартала
- :450 - кадастровый номер земельного участка
- 04:560 - кадастровый номер объекта капитального строительства
- граница земельного участка по сведениям ЕГРН
- граница объекта капитального строительства по сведениям ЕГРН
- граница контура, образованного проекцией вновь образованного наземного конструктивного элемента здания, сооружения, объекта незавершенного строительства
- уточняемая граница земельного участка
- 18 - характерная точка границы земельного участка, сведения ЕГРН о которой соответствуют требованиям позволяющим однозначно определить ее местоположение
- n178Y - новая точка границы земельного участка

Масштаб 1:1000



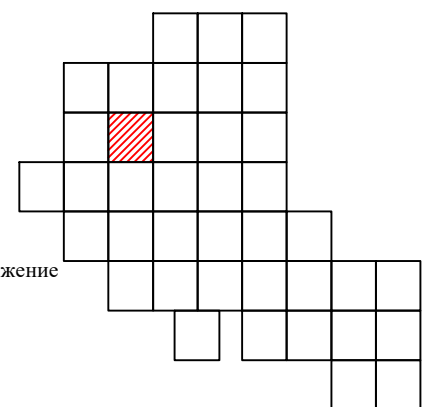
# Схема границ земельных участков



## Условные обозначения:

- 41:01:0010124 - номер кадастрового квартала
- - граница кадастрового квартала
- :450 - кадастровый номер земельного участка
- 04:560 - кадастровый номер объекта капитального строительства
- - граница земельного участка по сведениям ЕГРН
- - граница объекта капитального строительства по сведениям ЕГРН
- - граница контура, образованного проекцией вновь образованного наземного конструктивного элемента здания, сооружения, объекта незавершенного строительства
- - уточняемая граница земельного участка
- 18 - характерная точка границы земельного участка, сведения ЕГРН о которой соответствуют требованиям позволяющим однозначно определить ее местоположение
- n178У - новая точка границы земельного участка

Масштаб 1:1000



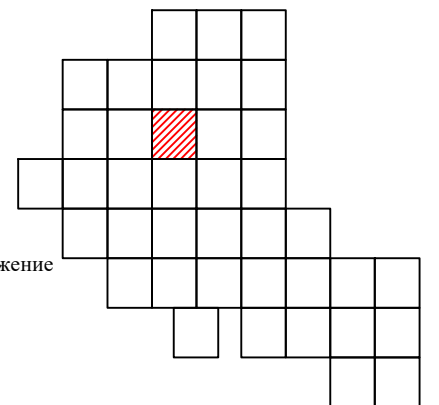
# Схема границ земельных участков



## Условные обозначения:

- 41:01:0010124 - номер кадастрового квартала
- граница кадастрового квартала
- :450 - кадастровый номер земельного участка
- 04:560 - кадастровый номер объекта капитального строительства
- граница земельного участка по сведениям ЕГРН
- граница объекта капитального строительства по сведениям ЕГРН
- граница контура, образованного проекцией вновь образованного наземного конструктивного элемента здания, сооружения, объекта незавершенного строительства
- уточняемая граница земельного участка
- 18 - характерная точка границы земельного участка, сведения ЕГРН о которой соответствуют требованиям позволяющим однозначно определить ее местоположение
- n178У - новая точка границы земельного участка

Масштаб 1:1000



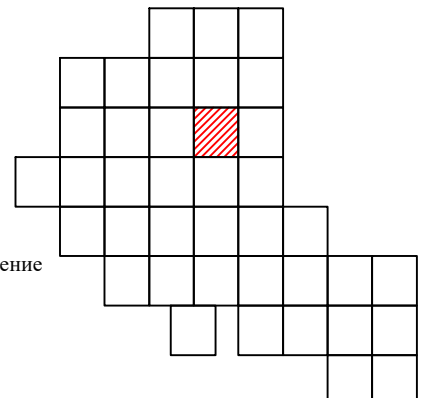
# Схема границ земельных участков



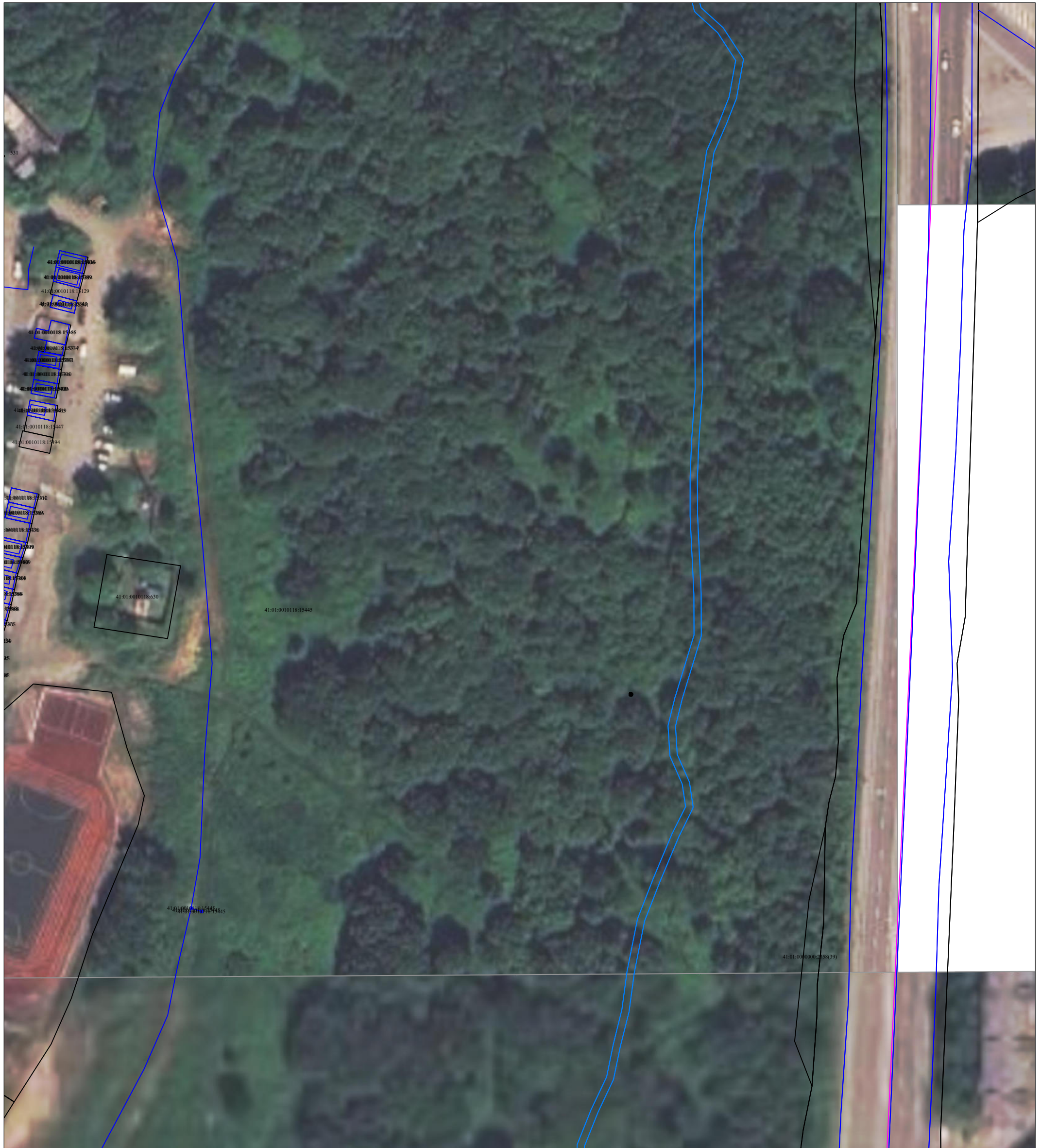
## Условные обозначения:

- 41:01:0010124 - номер кадастрового квартала
- граница кадастрового квартала
- :450 - кадастровый номер земельного участка
- 04:560 - кадастровый номер объекта капитального строительства
- граница земельного участка по сведениям ЕГРН
- граница объекта капитального строительства по сведениям ЕГРН
- граница контура, образованного проекцией вновь образованного наземного конструктивного элемента здания, сооружения, объекта незавершенного строительства
- уточняемая граница земельного участка
- 18 - характерная точка границы земельного участка, сведения ЕГРН о которой соответствуют требованиям позволяющим однозначно определить ее местоположение
- n178У - новая точка границы земельного участка

Масштаб 1:1000



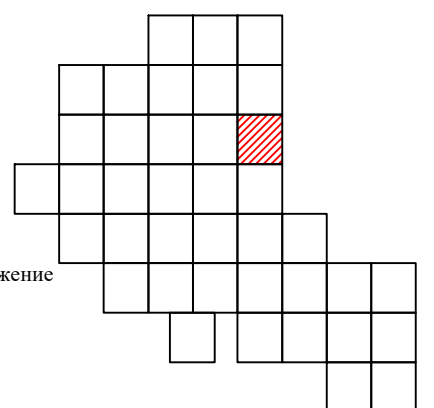
# Схема границ земельных участков




## Условные обозначения:

- 41:01:0010124 - номер кадастрового квартала
- граница кадастрового квартала
- :450 - кадастровый номер земельного участка
- 04:560 - кадастровый номер объекта капитального строительства
- граница земельного участка по сведениям ЕГРН
- граница объекта капитального строительства по сведениям ЕГРН
- граница контура, образованного проекцией вновь образованного наземного конструктивного элемента здания, сооружения, объекта незавершенного строительства
- уточняемая граница земельного участка
- 18 - характерная точка границы земельного участка, сведения ЕГРН о которой соответствуют требованиям позволяющим однозначно определить ее местоположение
- n178У - новая точка границы земельного участка

Масштаб 1:1000



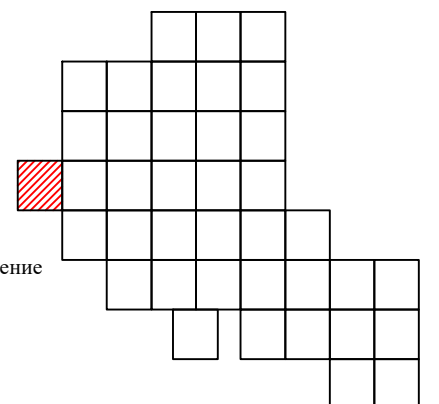
# Схема границ земельных участков



## Условные обозначения:

- 41:01:0010124 - номер кадастрового квартала
- - граница кадастрового квартала
- :450 - кадастровый номер земельного участка
- 04:560 - кадастровый номер объекта капитального строительства
- - граница земельного участка по сведениям ЕГРН
- - граница объекта капитального строительства по сведениям ЕГРН
- - граница контура, образованного проекцией вновь образованного наземного конструктивного элемента здания, сооружения, объекта незавершенного строительства
- - уточняемая граница земельного участка
- 18 - характерная точка границы земельного участка, сведения ЕГРН о которой соответствуют требованиям позволяющим однозначно определить ее местоположение
- n178У - новая точка границы земельного участка

Масштаб 1:1000



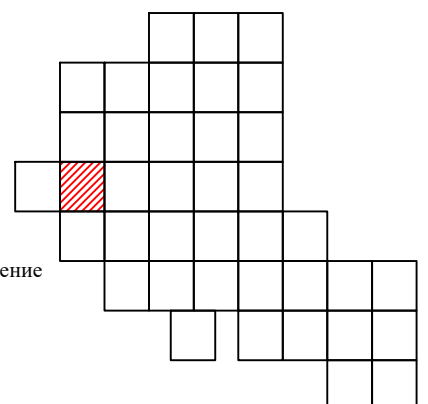
# Схема границ земельных участков



## Условные обозначения:

- 41:01:0010124 - номер кадастрового квартала
- граница кадастрового квартала
- :450 - кадастровый номер земельного участка
- 04:560 - кадастровый номер объекта капитального строительства
- граница земельного участка по сведениям ЕГРН
- граница объекта капитального строительства по сведениям ЕГРН
- граница контура, образованного проекцией вновь образованного наземного конструктивного элемента здания, сооружения, объекта незавершенного строительства
- уточняемая граница земельного участка
- 18 - характерная точка границы земельного участка, сведения ЕГРН о которой соответствуют требованиям позволяющим однозначно определить ее местоположение
- n178У - новая точка границы земельного участка

Масштаб 1:1000



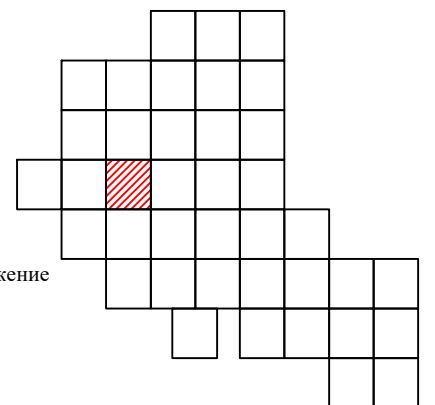
# Схема границ земельных участков




## Условные обозначения:

- 41:01:0010124 - номер кадастрового квартала
- граница кадастрового квартала
- :450 - кадастровый номер земельного участка
- 04:560 - кадастровый номер объекта капитального строительства
- граница земельного участка по сведениям ЕГРН
- граница объекта капитального строительства по сведениям ЕГРН
- граница контура, образованного проекцией вновь образованного наземного конструктивного элемента здания, сооружения, объекта незавершенного строительства
- уточняемая граница земельного участка
- 18 - характерная точка границы земельного участка, сведения ЕГРН о которой соответствуют требованиям позволяющим однозначно определить ее местоположение
- n178У - новая точка границы земельного участка

Масштаб 1:1000



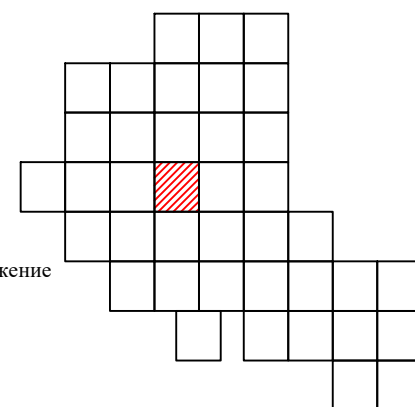
# Схема границ земельных участков



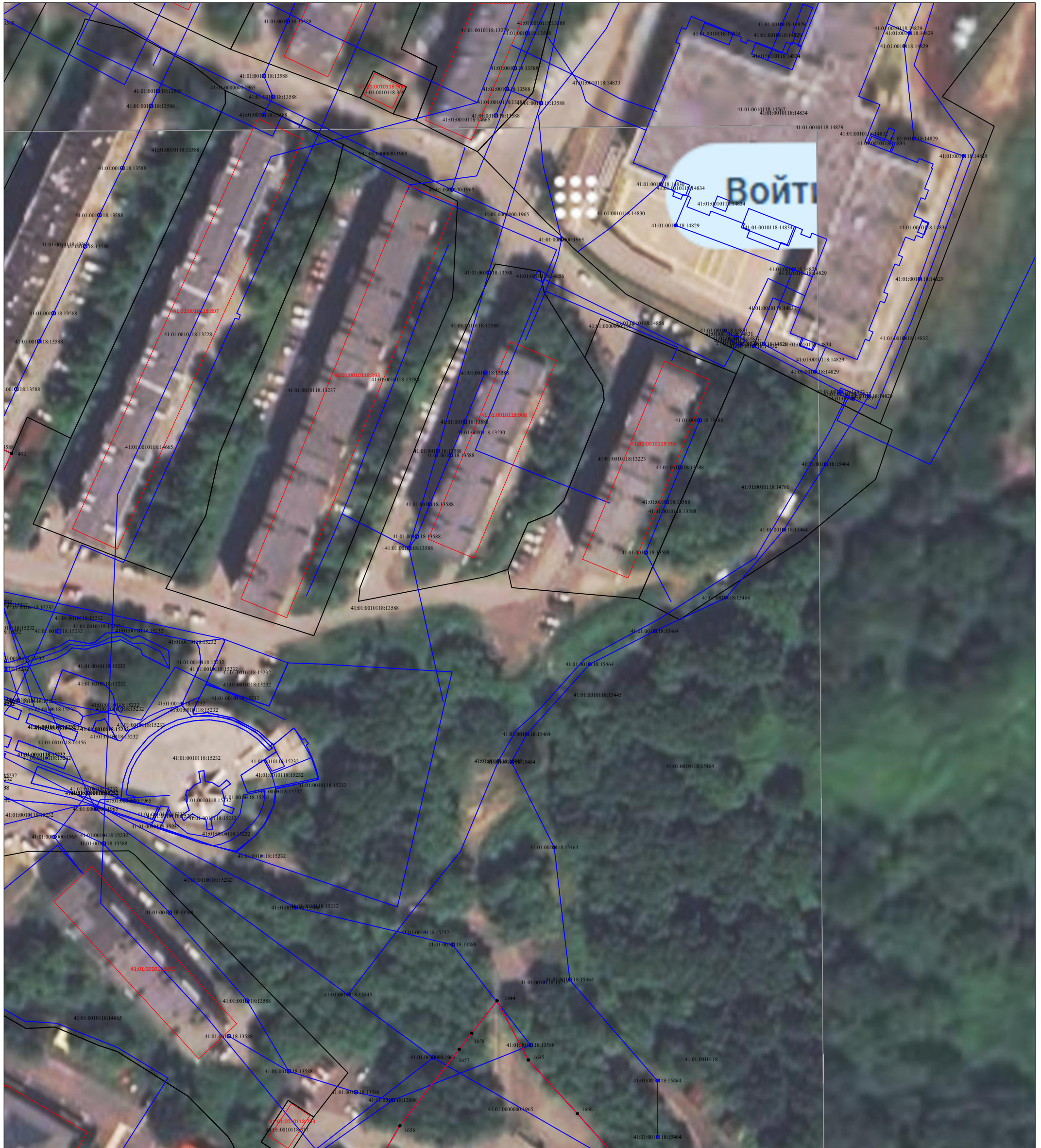
## Условные обозначения:

- 41:01:0010124 - номер кадастрового квартала
- граница кадастрового квартала
- :450 - кадастровый номер земельного участка
- 04:560 - кадастровый номер объекта капитального строительства
- граница земельного участка по сведениям ЕГРН
- граница объекта капитального строительства по сведениям ЕГРН
- граница контура, образованного проекцией вновь образованного наземного конструктивного элемента здания, сооружения, объекта незавершенного строительства
- уточняемая граница земельного участка
- 18 - характерная точка границы земельного участка, сведения ЕГРН о которой соответствуют требованиям позволяющим однозначно определить ее местоположение
- n178У - новая точка границы земельного участка

Масштаб 1:1000



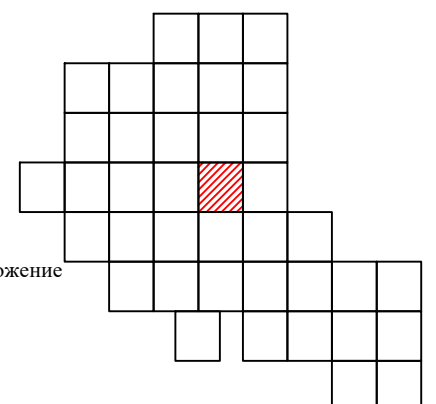
# Схема границ земельных участков



## Условные обозначения:

- 41:01:0010124 - номер кадастрового квартала
- граница кадастрового квартала
- :450 - кадастровый номер земельного участка
- 04:560 - кадастровый номер объекта капитального строительства
- граница земельного участка по сведениям ЕГРН
- граница объекта капитального строительства по сведениям ЕГРН
- граница контура, образованного проекцией вновь образованного наземного конструктивного элемента здания, сооружения, объекта незавершенного строительства
- уточняемая граница земельного участка
- 18 - характерная точка границы земельного участка, сведения ЕГРН о которой соответствуют требованиям позволяющим однозначно определить ее местоположение
- n178У - новая точка границы земельного участка

Масштаб 1:1000



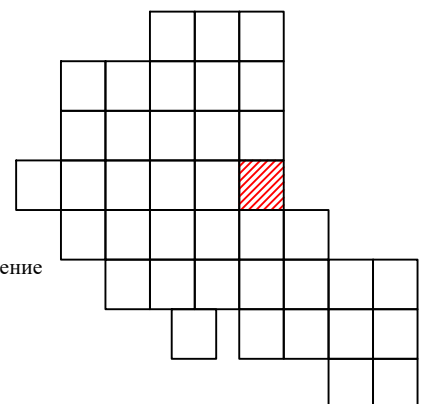
# Схема границ земельных участков



## Условные обозначения:

- 41:01:0010124 - номер кадастрового квартала
- (pink) - граница кадастрового квартала
- :450 - кадастровый номер земельного участка
- 04:560 - кадастровый номер объекта капитального строительства
- (black) - граница земельного участка по сведениям ЕГРН
- (blue) - граница объекта капитального строительства по сведениям ЕГРН
- (red) - граница контура, образованного проекцией вновь образованного наземного конструктивного элемента здания, сооружения, объекта незавершенного строительства
- (red) - уточняемая граница земельного участка
- 18 - характерная точка границы земельного участка, сведения ЕГРН о которой соответствуют требованиям позволяющим однозначно определить ее местоположение
- n178У - новая точка границы земельного участка

Масштаб 1:1000



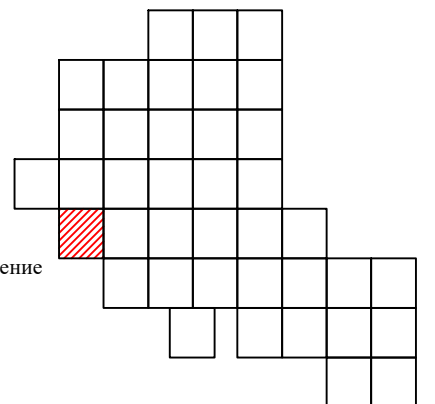
# Схема границ земельных участков



## Условные обозначения:

- 41:01:0010124 - номер кадастрового квартала
- - граница кадастрового квартала
- :450 - кадастровый номер земельного участка
- 04:560 - кадастровый номер объекта капитального строительства
- - граница земельного участка по сведениям ЕГРН
- - граница объекта капитального строительства по сведениям ЕГРН
- - граница контура, образованного проекцией вновь образованного наземного конструктивного элемента здания, сооружения, объекта незавершенного строительства
- - уточняемая граница земельного участка
- 18 - характерная точка границы земельного участка, сведения ЕГРН о которой соответствуют требованиям позволяющим однозначно определить ее местоположение
- n178У - новая точка границы земельного участка

Масштаб 1:1000



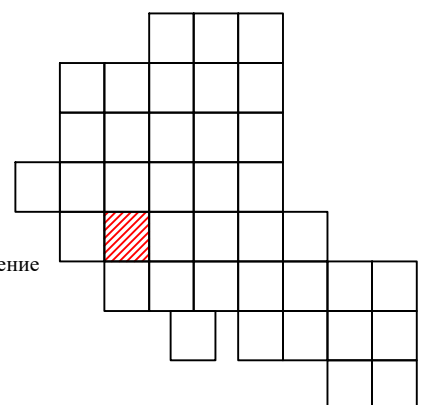
# Схема границ земельных участков



## Условные обозначения:

- 41:01:0010124 - номер кадастрового квартала
- граница кадастрового квартала
- :450 - кадастровый номер земельного участка
- 04:560 - кадастровый номер объекта капитального строительства
- граница земельного участка по сведениям ЕГРН
- граница объекта капитального строительства по сведениям ЕГРН
- граница контура, образованного проекцией вновь образованного наземного конструктивного элемента здания, сооружения, объекта незавершенного строительства
- уточняемая граница земельного участка
- 18 - характерная точка границы земельного участка, сведения ЕГРН о которой соответствуют требованиям позволяющим однозначно определить ее местоположение
- n178У - новая точка границы земельного участка

Масштаб 1:1000



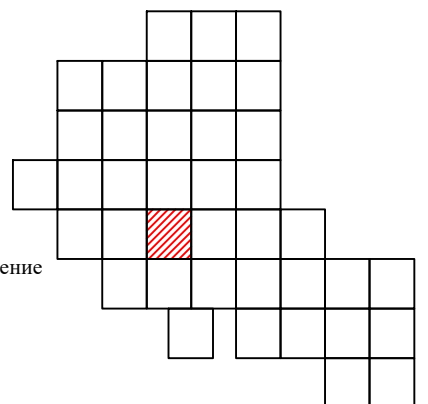
# Схема границ земельных участков



## Условные обозначения:

- 41:01:0010124 - номер кадастрового квартала
- - граница кадастрового квартала
- :450 - кадастровый номер земельного участка
- 04:560 - кадастровый номер объекта капитального строительства
- - граница земельного участка по сведениям ЕГРН
- - граница объекта капитального строительства по сведениям ЕГРН
- - граница контура, образованного проекцией вновь образованного наземного конструктивного элемента здания, сооружения, объекта незавершенного строительства
- - уточняемая граница земельного участка
- 18 - характерная точка границы земельного участка, сведения ЕГРН о которой соответствуют требованиям позволяють однозначно определить ее местоположение
- n178У - новая точка границы земельного участка

Масштаб 1:1000



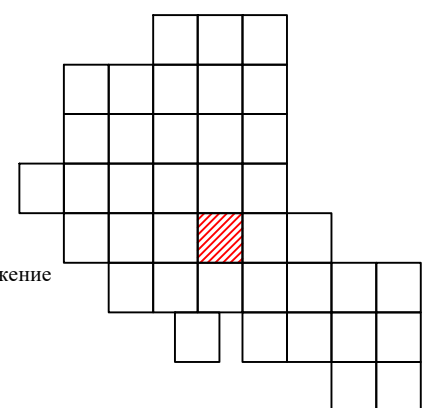
# Схема границ земельных участков




## Условные обозначения:

- 41:01:0010124 - номер кадастрового квартала
- - граница кадастрового квартала
- :450 - кадастровый номер земельного участка
- 04:560 - кадастровый номер объекта капитального строительства
- - граница земельного участка по сведениям ЕГРН
- - граница объекта капитального строительства по сведениям ЕГРН
- - граница контура, образованного проекцией вновь образованного наземного конструктивного элемента здания, сооружения, объекта незавершенного строительства
- - уточняемая граница земельного участка
- 18 - характерная точка границы земельного участка, сведения ЕГРН о которой соответствуют требованиям позволяющим однозначно определить ее местоположение
- n178У - новая точка границы земельного участка

Масштаб 1:1000



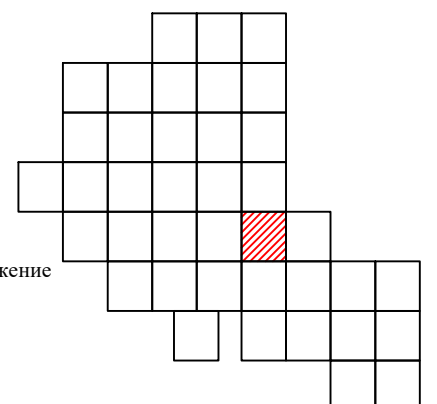
# Схема границ земельных участков



## Условные обозначения:

- 41:01:0010124 - номер кадастрового квартала
- - граница кадастрового квартала
- :450 - кадастровый номер земельного участка
- 04:560 - кадастровый номер объекта капитального строительства
- - граница земельного участка по сведениям ЕГРН
- - граница объекта капитального строительства по сведениям ЕГРН
- - граница контура, образованного проекцией вновь образованного наземного конструктивного элемента здания, сооружения, объекта незавершенного строительства
- - уточняемая граница земельного участка
- 18 - характерная точка границы земельного участка, сведения ЕГРН о которой соответствуют требованиям позволяющим однозначно определить ее местоположение
- n178У - новая точка границы земельного участка

Масштаб 1:1000



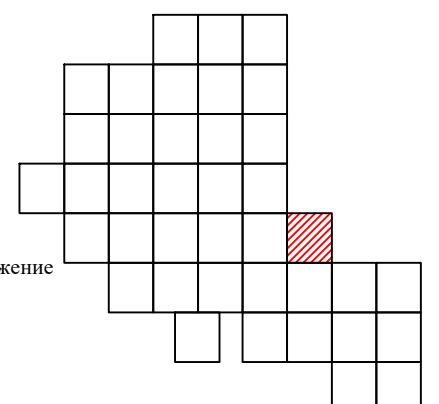
# Схема границ земельных участков



## Условные обозначения:

- 41:01:0010124 - номер кадастрового квартала
- - граница кадастрового квартала
- :450 - кадастровый номер земельного участка
- 04:560 - кадастровый номер объекта капитального строительства
- - граница земельного участка по сведениям ЕГРН
- - граница объекта капитального строительства по сведениям ЕГРН
- - граница контура, образованного проекцией вновь образованного наземного конструктивного элемента здания, сооружения, объекта незавершенного строительства
- - уточняемая граница земельного участка
- 18 - характерная точка границы земельного участка, сведения ЕГРН о которой соответствуют требованиям позволяющим однозначно определить ее местоположение
- n178У - новая точка границы земельного участка

Масштаб 1:1000



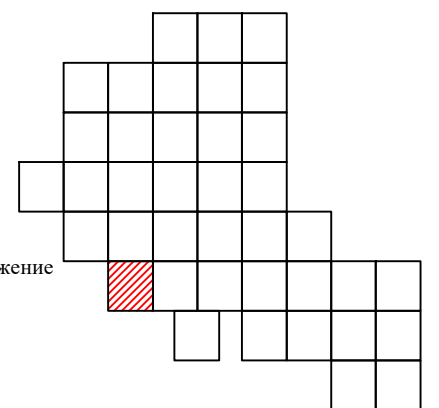
# Схема границ земельных участков




## Условные обозначения:

- 41:01:0010124 - номер кадастрового квартала
- граница кадастрового квартала
- :450 - кадастровый номер земельного участка
- 04:560 - кадастровый номер объекта капитального строительства
- граница земельного участка по сведениям ЕГРН
- граница объекта капитального строительства по сведениям ЕГРН
- граница контура, образованного проекцией вновь образованного наземного конструктивного элемента здания, сооружения, объекта незавершенного строительства
- уточняемая граница земельного участка
- 18 - характерная точка границы земельного участка, сведения ЕГРН о которой соответствуют требованиям позволяющим однозначно определить ее местоположение
- n178У - новая точка границы земельного участка

Масштаб 1:1000



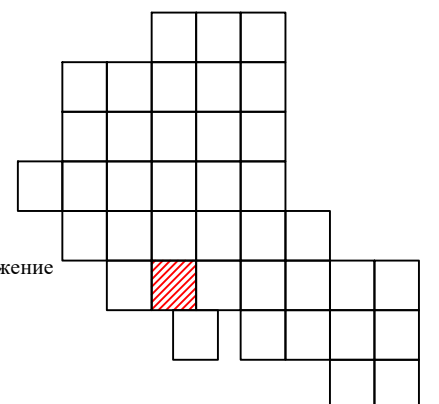
# Схема границ земельных участков



## Условные обозначения:

- 41:01:0010124 - номер кадастрового квартала
- - граница кадастрового квартала
- :450 - кадастровый номер земельного участка
- 04:560 - кадастровый номер объекта капитального строительства
- - граница земельного участка по сведениям ЕГРН
- - граница объекта капитального строительства по сведениям ЕГРН
- - граница контура, образованного проекцией вновь образованного наземного конструктивного элемента здания, сооружения, объекта незавершенного строительства
- - уточняемая граница земельного участка
- 18 - характерная точка границы земельного участка, сведения ЕГРН о которой соответствуют требованиям позволяють однозначно определить ее местоположение
- n178У - новая точка границы земельного участка

Масштаб 1:1000



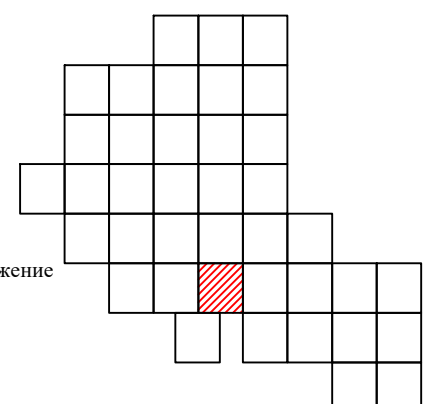
# Схема границ земельных участков



## Условные обозначения:


- 41:01:0010124 - номер кадастрового квартала
- граница кадастрового квартала
- :450 - кадастровый номер земельного участка
- 04:560 - кадастровый номер объекта капитального строительства
- граница земельного участка по сведениям ЕГРН
- граница объекта капитального строительства по сведениям ЕГРН
- граница контура, образованного проекцией вновь образованного наземного конструктивного элемента здания, сооружения, объекта незавершенного строительства
- уточняемая граница земельного участка
- 18 - характерная точка границы земельного участка, сведения ЕГРН о которой соответствуют требованиям позволяющим однозначно определить ее местоположение
- n178У - новая точка границы земельного участка

Масштаб 1:1000





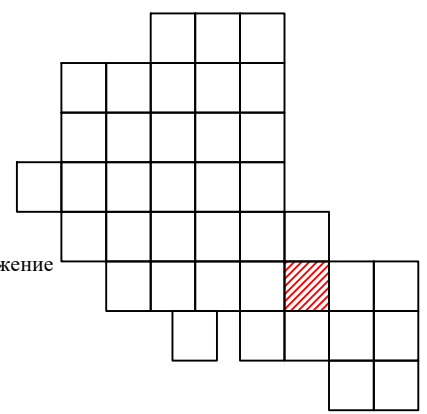
# Схема границ земельных участков




## Условные обозначения:

- 41:01:0010124 - номер кадастрового квартала
- граница кадастрового квартала
- :450 - кадастровый номер земельного участка
- 04:560 - кадастровый номер объекта капитального строительства
- граница земельного участка по сведениям ЕГРН
- граница объекта капитального строительства по сведениям ЕГРН
- граница контура, образованного проекцией вновь образованного наземного конструктивного элемента здания, сооружения, объекта незавершенного строительства
- уточняемая граница земельного участка
- 18 - характерная точка границы земельного участка, сведения ЕГРН о которой соответствуют требованиям позволяющим однозначно определить ее местоположение
- n178У - новая точка границы земельного участка

Масштаб 1:1000



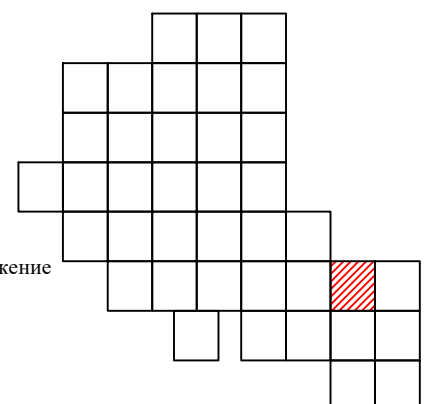
# Схема границ земельных участков




## Условные обозначения:

- 41:01:0010124 - номер кадастрового квартала
- граница кадастрового квартала
- :450 - кадастровый номер земельного участка
- 04:560 - кадастровый номер объекта капитального строительства
- граница земельного участка по сведениям ЕГРН
- граница объекта капитального строительства по сведениям ЕГРН
- граница контура, образованного проекцией вновь образованного наземного конструктивного элемента здания, сооружения, объекта незавершенного строительства
- уточняемая граница земельного участка
- o18 - характерная точка границы земельного участка, сведения ЕГРН о которой соответствуют требованиям позволяющим однозначно определить ее местоположение
- n178Y - новая точка границы земельного участка

Масштаб 1:1000



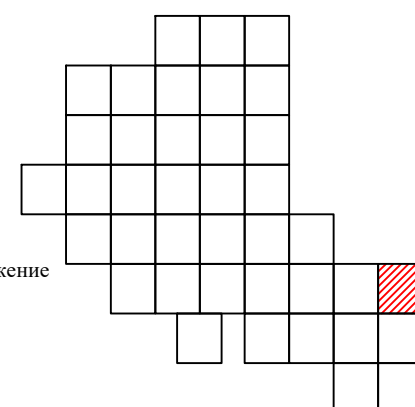
# Схема границ земельных участков



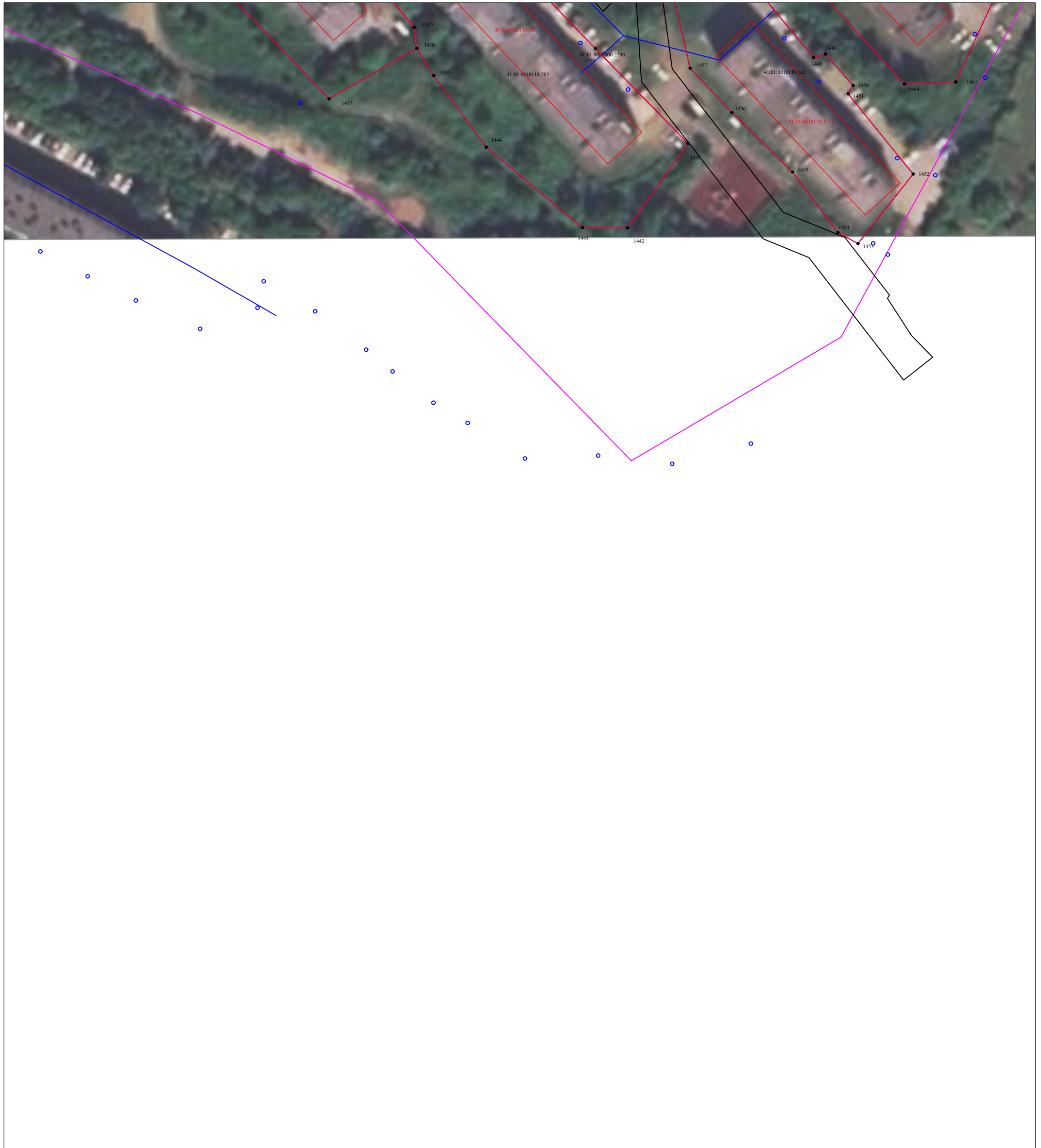
## Условные обозначения:

- 41:01:0010124 - номер кадастрового квартала
- граница кадастрового квартала
- :450 - кадастровый номер земельного участка
- 04:560 - кадастровый номер объекта капитального строительства
- граница земельного участка по сведениям ЕГРН
- граница объекта капитального строительства по сведениям ЕГРН
- граница контура, образованного проекцией вновь образованного наземного конструктивного элемента здания, сооружения, объекта незавершенного строительства
- уточняемая граница земельного участка
- 18 - характерная точка границы земельного участка, сведения ЕГРН о которой соответствуют требованиям позволяющим однозначно определить ее местоположение
- n178У - новая точка границы земельного участка

Масштаб 1:1000



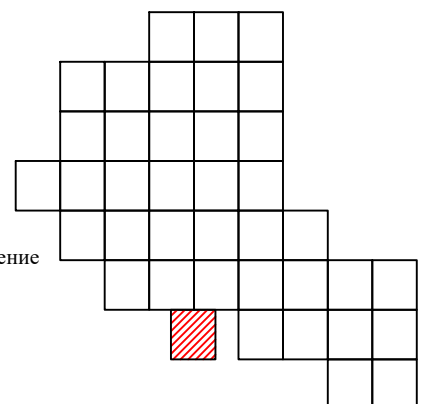
# Схема границ земельных участков



## Условные обозначения:

- 41:01:0010124 - номер кадастрового квартала
- - граница кадастрового квартала
- :450 - кадастровый номер земельного участка
- 04:560 - кадастровый номер объекта капитального строительства
- - граница земельного участка по сведениям ЕГРН
- - граница объекта капитального строительства по сведениям ЕГРН
- - граница контура, образованного проекцией вновь образованного наземного конструктивного элемента здания, сооружения, объекта незавершенного строительства
- - уточняемая граница земельного участка
- 18 - характерная точка границы земельного участка, сведения ЕГРН о которой соответствуют требованиям позволяющим однозначно определить ее местоположение
- n178У - новая точка границы земельного участка

Масштаб 1:1000



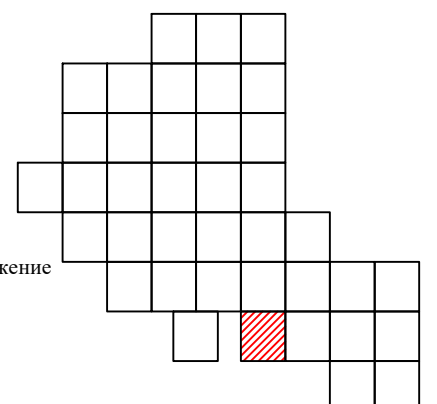
# Схема границ земельных участков



## Условные обозначения:

- 41:01:0010124 - номер кадастрового квартала
- (pink line) - граница кадастрового квартала
- :450 - кадастровый номер земельного участка
- 04:560 - кадастровый номер объекта капитального строительства
- (black line) - граница земельного участка по сведениям ЕГРН
- (blue line) - граница объекта капитального строительства по сведениям ЕГРН
- (red line) - граница контура, образованного проекцией вновь образованного наземного конструктивного элемента здания, сооружения, объекта незавершенного строительства
- (red line) - уточняемая граница земельного участка
- 18 - характерная точка границы земельного участка, сведения ЕГРН о которой соответствуют требованиям позволяющим однозначно определить ее местоположение
- n178У - новая точка границы земельного участка

Масштаб 1:1000



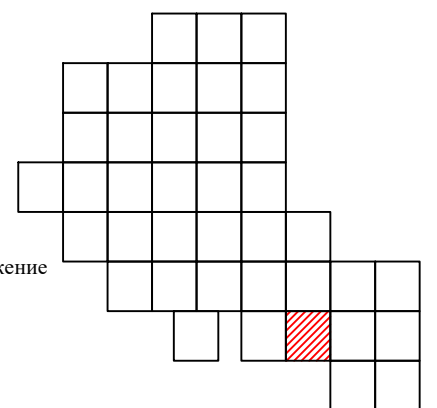
# Схема границ земельных участков




## Условные обозначения:

- 41:01:0010124 - номер кадастрового квартала
- - граница кадастрового квартала
- :450 - кадастровый номер земельного участка
- 04:560 - кадастровый номер объекта капитального строительства
- - граница земельного участка по сведениям ЕГРН
- - граница объекта капитального строительства по сведениям ЕГРН
- - граница контура, образованного проекцией вновь образованного наземного конструктивного элемента здания, сооружения, объекта незавершенного строительства
- - уточняемая граница земельного участка
- 18 - характерная точка границы земельного участка, сведения ЕГРН о которой соответствуют требованиям позволяющим однозначно определить ее местоположение
- n178У - новая точка границы земельного участка

Масштаб 1:1000



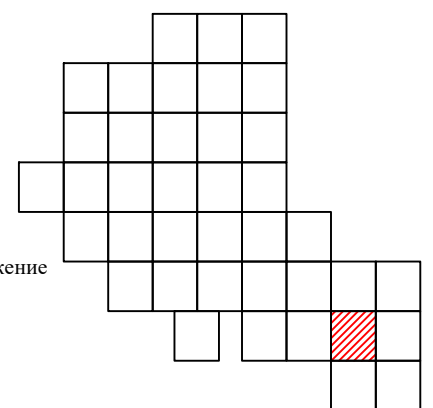
# Схема границ земельных участков




## Условные обозначения:

- 41:01:0010124 - номер кадастрового квартала
- - граница кадастрового квартала
- :450 - кадастровый номер земельного участка
- 04:560 - кадастровый номер объекта капитального строительства
- - граница земельного участка по сведениям ЕГРН
- - граница объекта капитального строительства по сведениям ЕГРН
- - граница контура, образованного проекцией вночь образованного наземного конструктивного элемента здания, сооружения, объекта незавершенного строительства
- - уточняемая граница земельного участка
- 18 - характерная точка границы земельного участка, сведения ЕГРН о которой соответствуют требованиям позволяющим однозначно определить ее местоположение
- n178У - новая точка границы земельного участка

Масштаб 1:1000



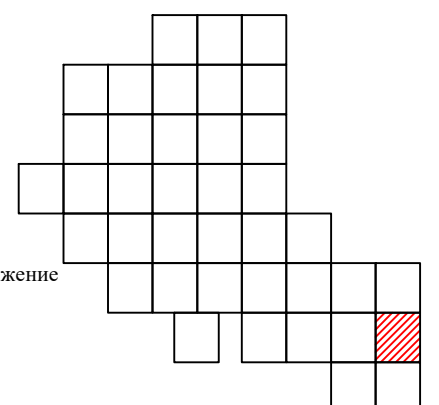
# Схема границ земельных участков



## Условные обозначения:

- 41:01:0010124 - номер кадастрового квартала
- граница кадастрового квартала
- :450 - кадастровый номер земельного участка
- 04:560 - кадастровый номер объекта капитального строительства
- граница земельного участка по сведениям ЕГРН
- граница объекта капитального строительства по сведениям ЕГРН
- граница контура, образованного проекцией вновь образованного наземного конструктивного элемента здания, сооружения, объекта незавершенного строительства
- уточняемая граница земельного участка
- 18 - характерная точка границы земельного участка, сведения ЕГРН о которой соответствуют требованиям позволяющим однозначно определить ее местоположение
- n178Y - новая точка границы земельного участка

Масштаб 1:1000



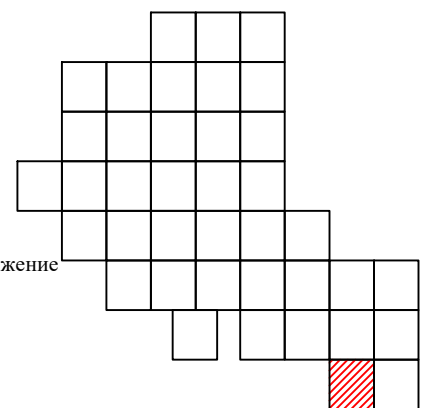
# Схема границ земельных участков



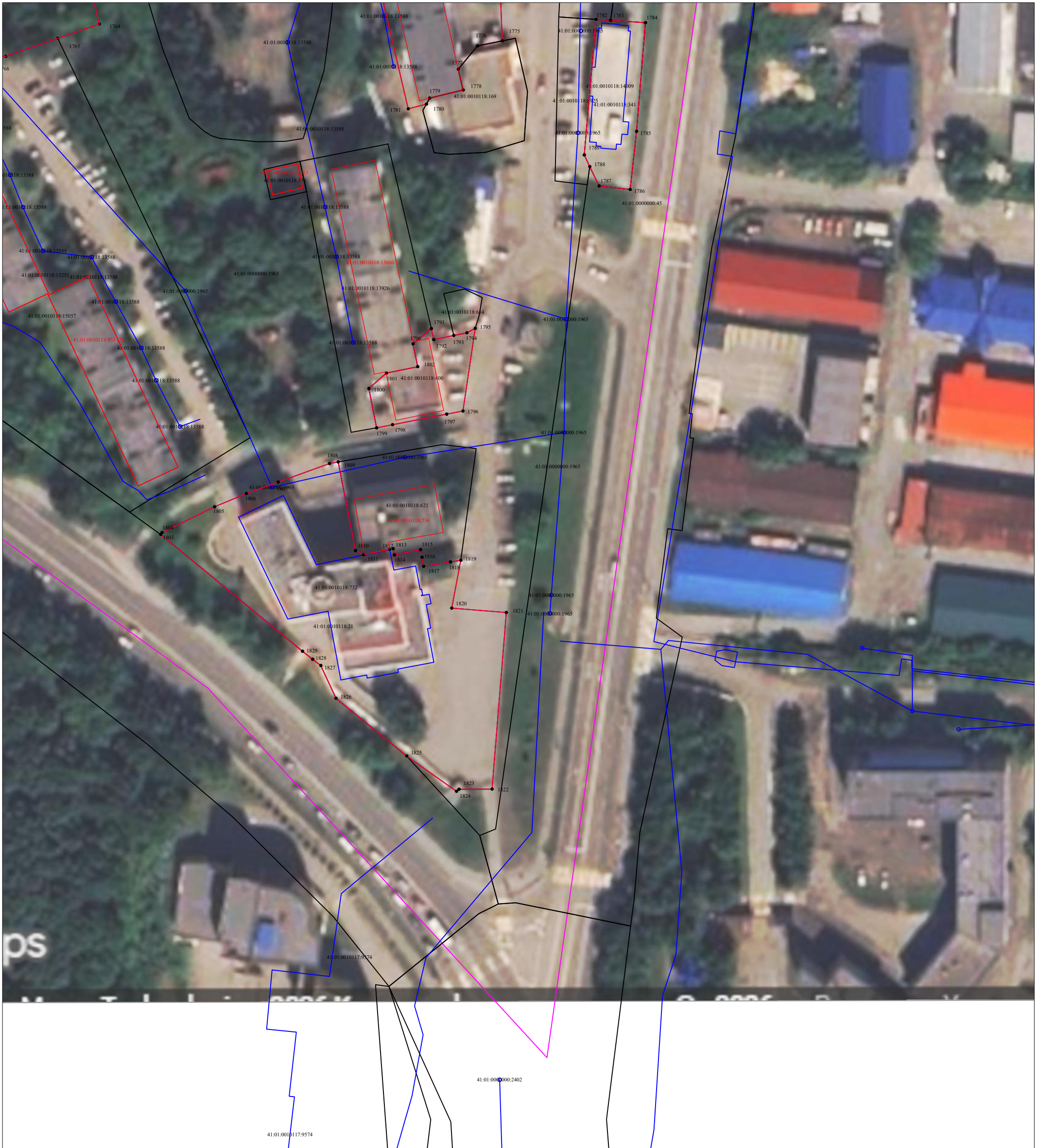
## Условные обозначения:

- 41:01:0010124 - номер кадастрового квартала
- граница кадастрового квартала
- :450 - кадастровый номер земельного участка
- 04:560 - кадастровый номер объекта капитального строительства
- граница земельного участка по сведениям ЕГРН
- граница объекта капитального строительства по сведениям ЕГРН
- граница контура, образованного проекцией вновь образованного наземного конструктивного элемента здания, сооружения, объекта незавершенного строительства
- уточняемая граница земельного участка
- 18 - характерная точка границы земельного участка, сведения ЕГРН о которой соответствуют требованиям позволяющим однозначно определить ее местоположение
- n178У - новая точка границы земельного участка

Масштаб 1:1000



# Схема границ земельных участков



## Условные обозначения:

- 41:01:0010124 - номер кадастрового квартала
- граница кадастрового квартала
- :450 - кадастровый номер земельного участка
- 04:560 - кадастровый номер объекта капитального строительства
- граница земельного участка по сведениям ЕГРН
- граница объекта капитального строительства по сведениям ЕГРН
- граница контура, образованного проекцией вночь образованного наземного конструктивного элемента здания, сооружения, объекта незавершенного строительства
- уточняемая граница земельного участка
- 18 - характерная точка границы земельного участка, сведения ЕГРН о которой соответствуют требованиям позволяющим однозначно определить ее местоположение
- n178У - новая точка границы земельного участка

Масштаб 1:1000

