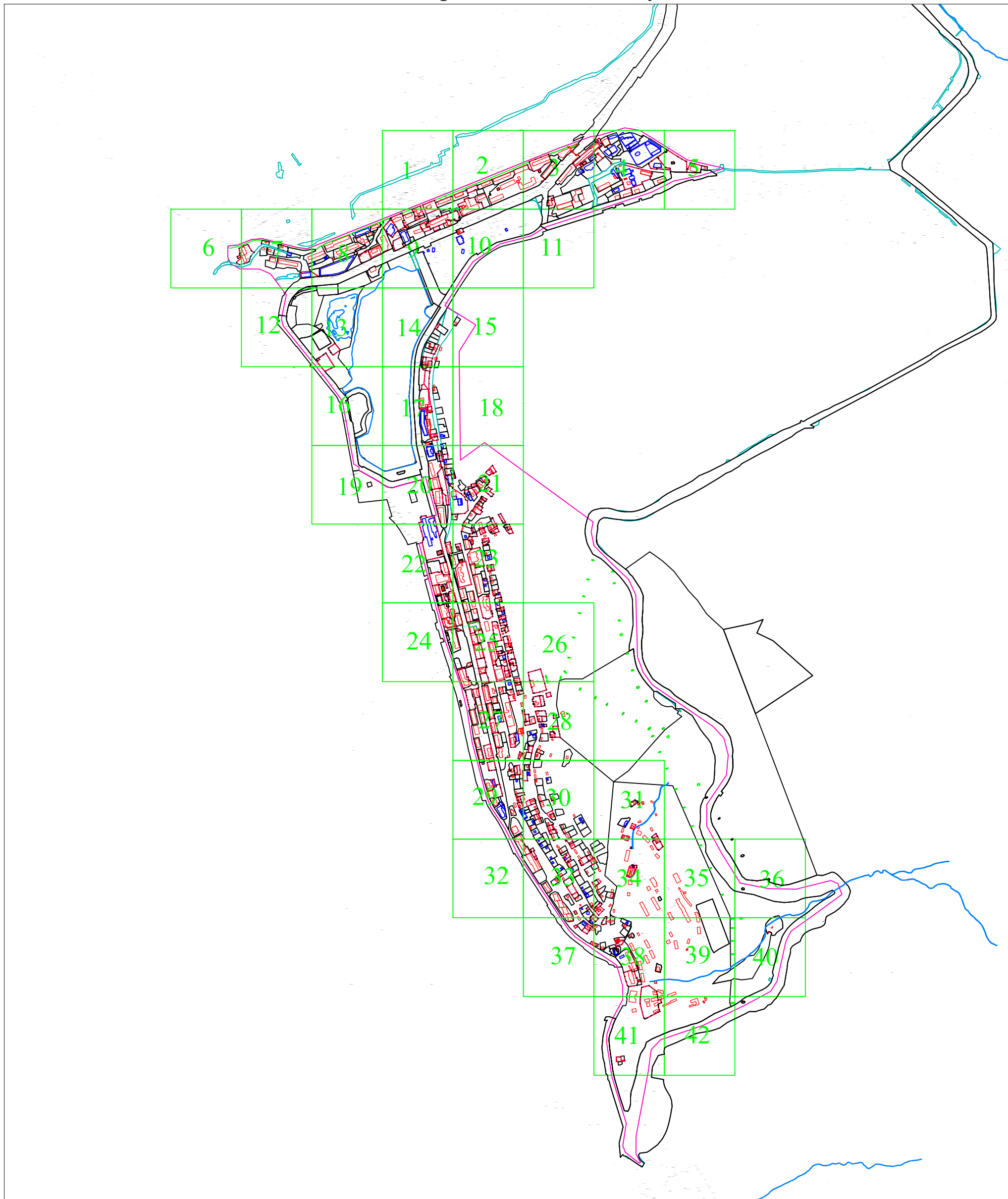


# Схема границ земельных участков

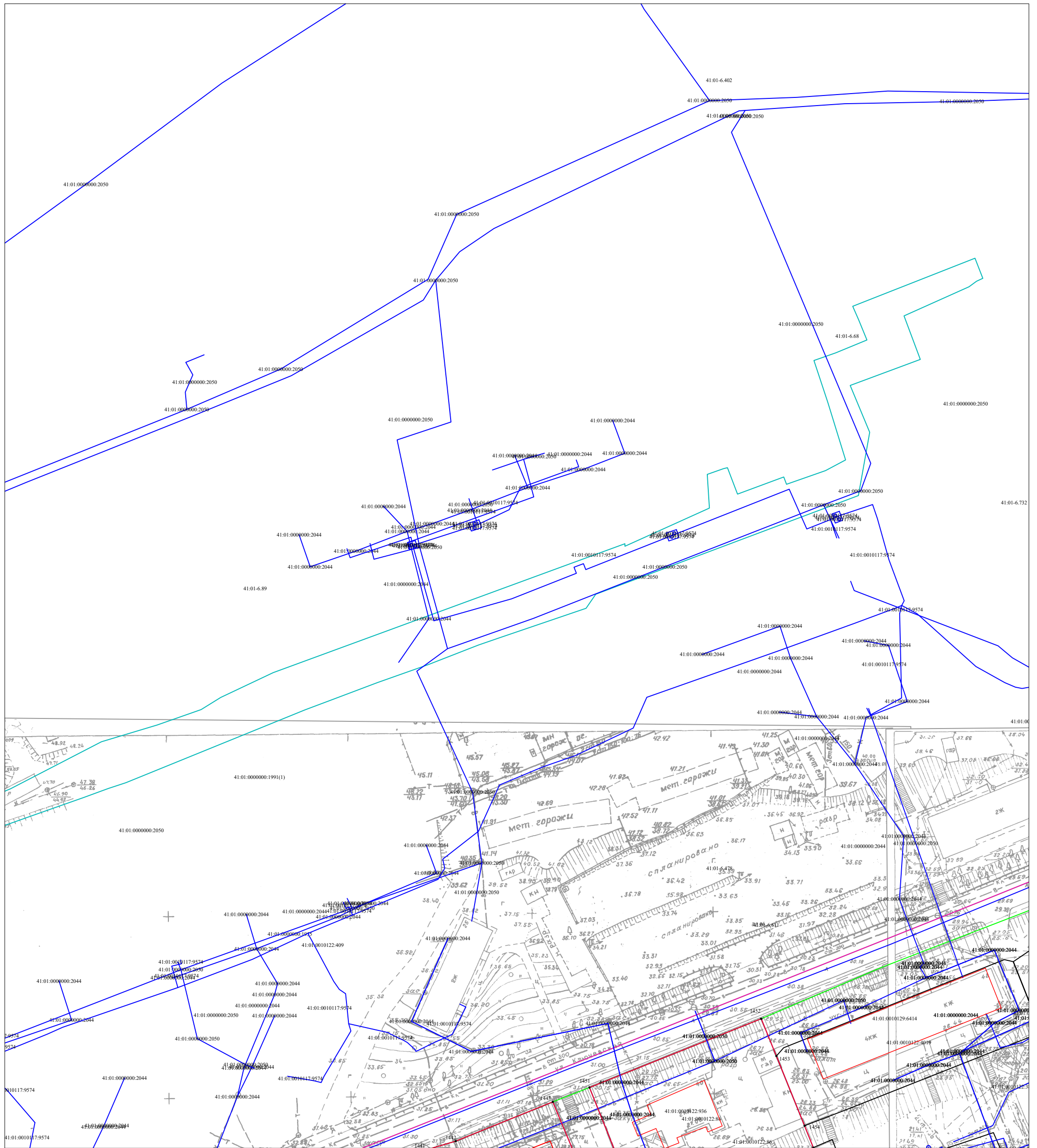


Условные обозначения:

Масштаб 1:15000

- 41:01:0010122 - номер кадастрового квартала
- (pink line) - граница кадастрового квартала
- 41:01:0010122:450 - кадастровый номер земельного участка, объекта капитального строительства
- 41:01:0010122:560 - кадастровый номер объекта капитального строительства
- (black line) - граница земельного участка по сведениям ЕГРН
- (blue line) - граница объекта капитального строительства по сведениям ЕГРН
- (red line) - граница контура, образованного проекцией вновь образованного наземного конструктивного элемента здания, сооружения, объекта незавершенного строительства
- (red line) - уточняемая граница земельного участка
- 18 - характерная точка границы земельного участка, сведения ЕГРН о которой соответствуют требованиям позволяют однозначно определить ее местоположение
- n178У - новая точка границы земельного участка

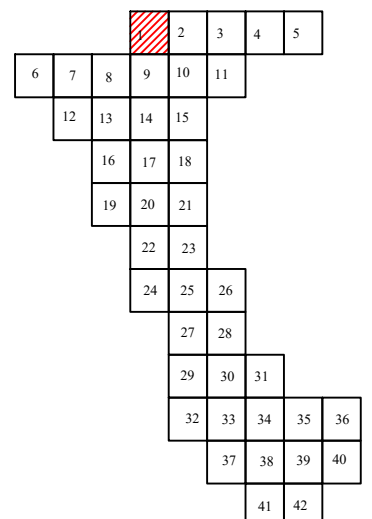
# Схема границ земельных участков



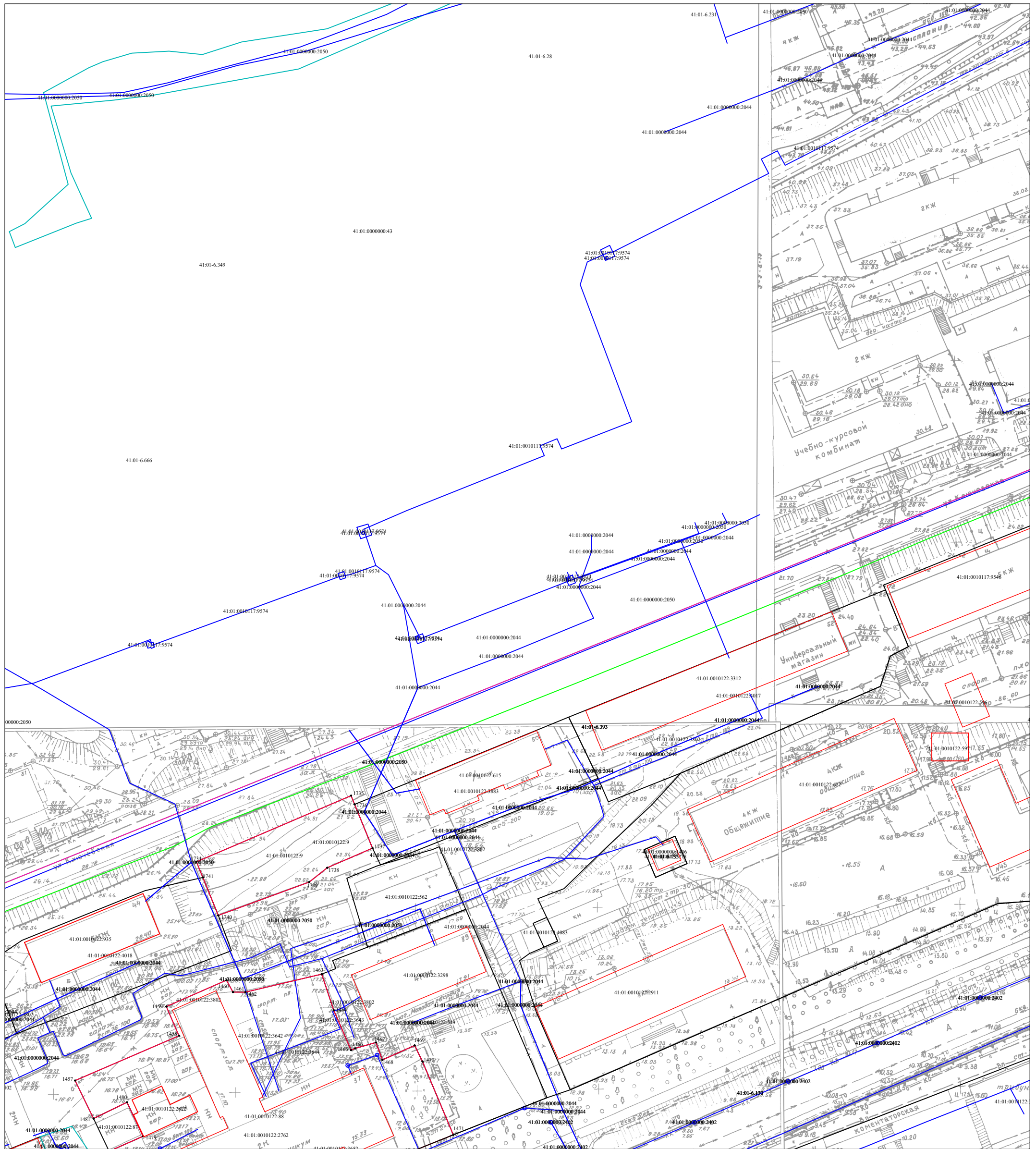
Условные обозначения:

- 41:01:0010122 - номер кадастрового квартала
- (pink line) — граница кадастрового квартала
- 41:01:0010122:450 - кадастровый номер земельного участка, объекта капитального строительства
- 41:01:0010122:560 - кадастровый номер объекта капитального строительства
- (black line) — граница земельного участка по сведениям ЕГРН
- (red line) — граница объекта капитального строительства по сведениям ЕГРН
- (green line) — граница контура, образованного проекцией вновь образованного наземного конструктивного элемента здания, сооружения, объекта незавершенного строительства
- (pink line) — уточняемая граница земельного участка
- 18 - характерная точка границы земельного участка, сведения ЕГРН о которой соответствуют требованиям позволяющим однозначно определить ее местоположение
- n178Y - новая точка границы земельного участка

Масштаб 1:1000



# Схема границ земельных участков



## Условные обозначения:

- 41:01:0010122 - номер кадастрового квартала
- граница кадастрового квартала
- 41:01:0010122:450 - кадастровый номер земельного участка, объекта капитального строительства
- 41:01:0010122:560 - кадастровый номер объекта капитального строительства
- граница земельного участка по сведениям ЕГРН
- граница объекта капитального строительства по сведениям ЕГРН
- граница контура, образованного проекцией вновь образованного наземного конструктивного элемента здания, сооружения,
- граница незавершенного строительства
- уточняемая граница земельного участка
- 18 - характерная точка границы земельного участка, сведения ЕГРН о которой соответствуют требованиям позволяющим однозначно определить ее местоположение
- n178У - новая точка границы земельного участка

## Масштаб 1:1000

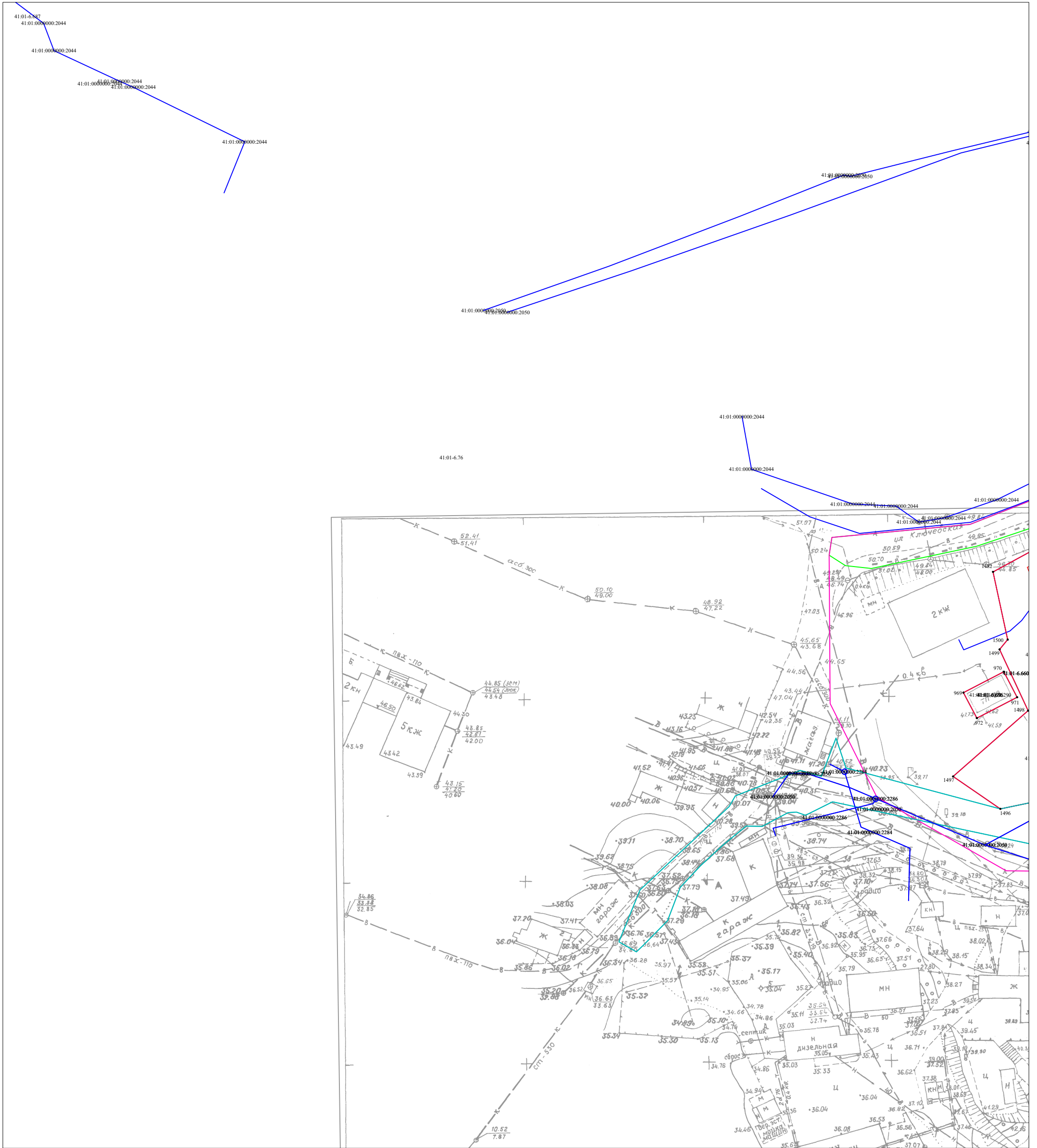
			1	2	3	4	5
6	7	8	9	10	11		
12	13	14	15				
		16	17	18			
			19	20	21		
				22	23		
				24	25	26	
					27	28	
					29	30	31
					32	33	34
					35	36	
					37	38	39
						40	
						41	42







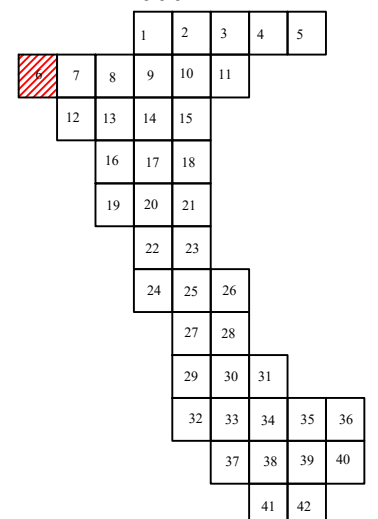
# Схема границ земельных участков



## Условные обозначения:

- 41:01:0010122 - номер кадастрового квартала
- - граница кадастрового квартала
- 41:01:0010122:450 - кадастровый номер земельного участка, объекта капитального строительства
- 41:01:0010122:560 - кадастровый номер объекта капитального строительства
- - граница земельного участка по сведениям ЕГРН
- - граница объекта капитального строительства по сведениям ЕГРН
- - граница контура, образованного проекцией вновь образованного наземного конструктивного элемента здания, сооружения, объекта незавершенного строительства
- - уточняемая граница земельного участка
- 18 - характерная точка границы земельного участка, сведения ЕГРН о которой соответствуют требованиям позволяют однозначно определить ее местоположение
- n178Y - новая точка границы земельного участка

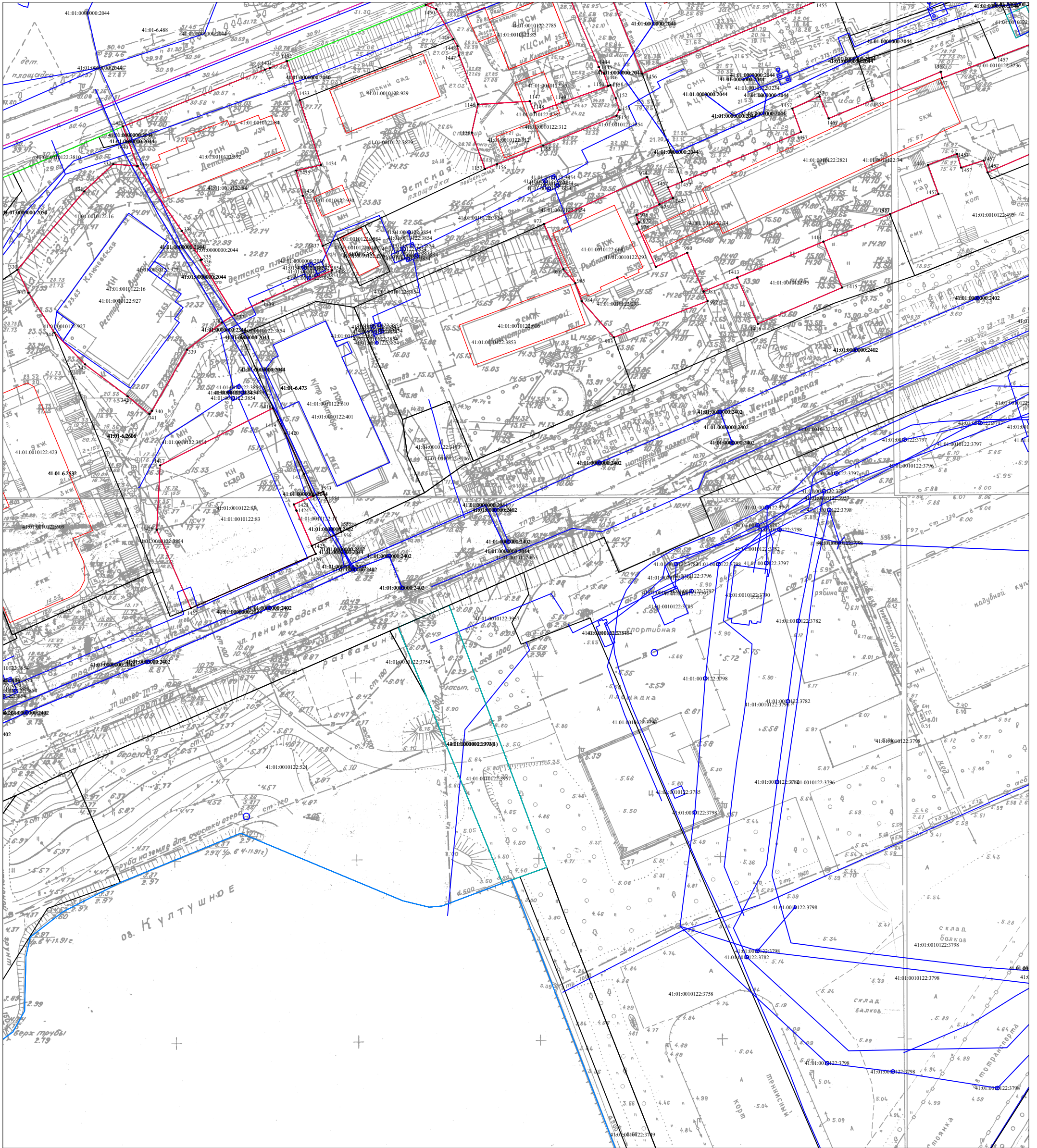
## Масштаб 1:1000







# Схема границ земельных участков



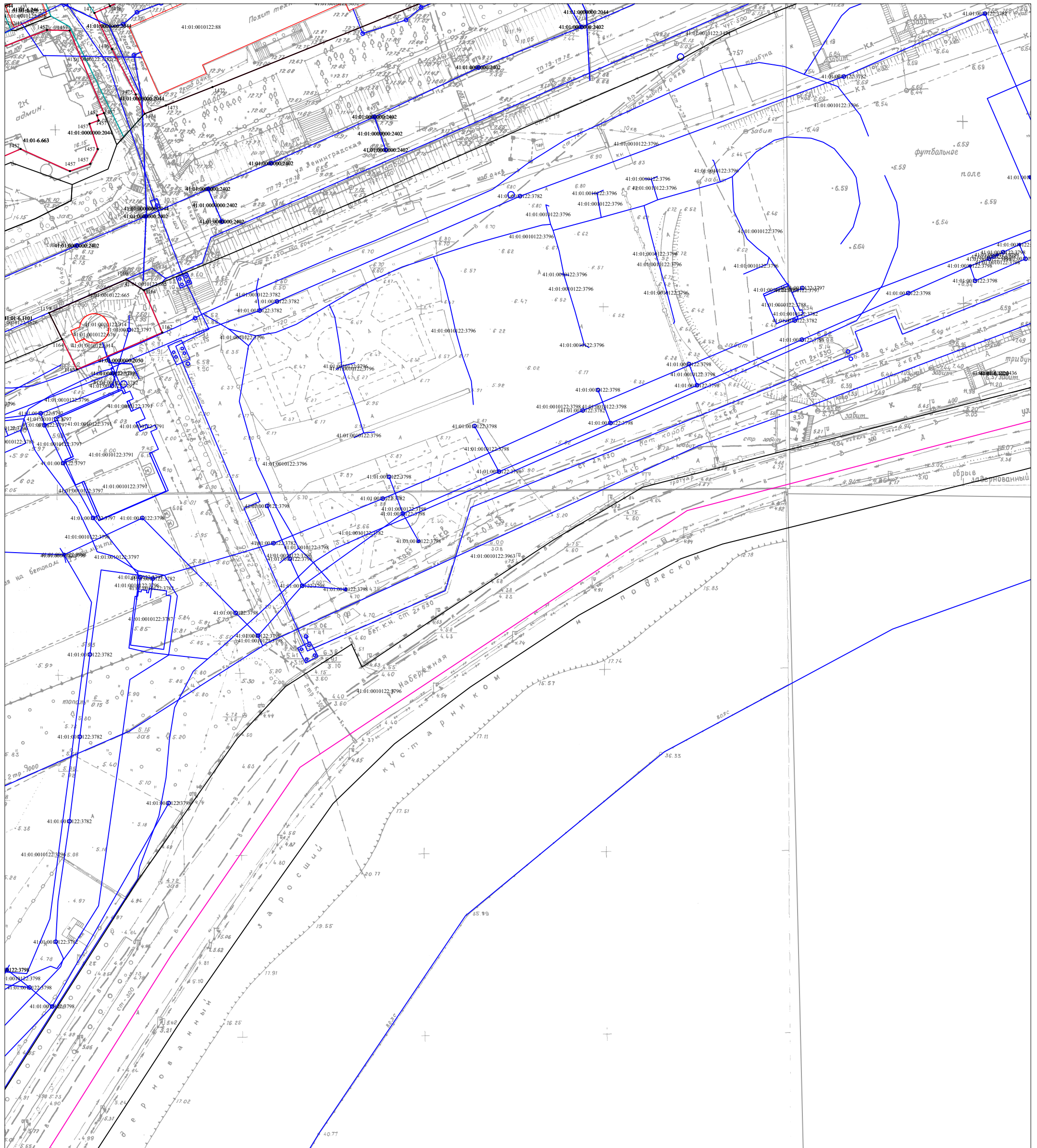
Условные обозначения:

- 41:01:0010122 - номер кадастрового квартала
- граница кадастрового квартала
- 41:01:0010122:450 - кадастровый номер земельного участка, объекта капитального строительства
- 41:01:0010122:560 - кадастровый номер объекта капитального строительства
- граница земельного участка по сведениям ЕГРН
- граница объекта капитального строительства по сведениям ЕГРН
- граница контура, образованного проекцией вновь образованного наземного конструктивного элемента здания, сооружения, объекта незавершенного строительства
- уточняемая граница земельного участка
- 18 - характерная точка границы земельного участка, сведения ЕГРН о которой соответствуют требованиям, позволяющим однозначно определить ее местоположение
- n178У - новая точка границы земельного участка

Масштаб 1:1000

		1	2	3	4	5
6	7	8	9	10	11	
	12	13	14	15		
		16	17	18		
		19	20	21		
			22	23		
			24	25	26	
				27	28	
				29	30	31
				32	33	34
					35	36
					37	38
						39
						40
						41
						42

# Схема границ земельных участков



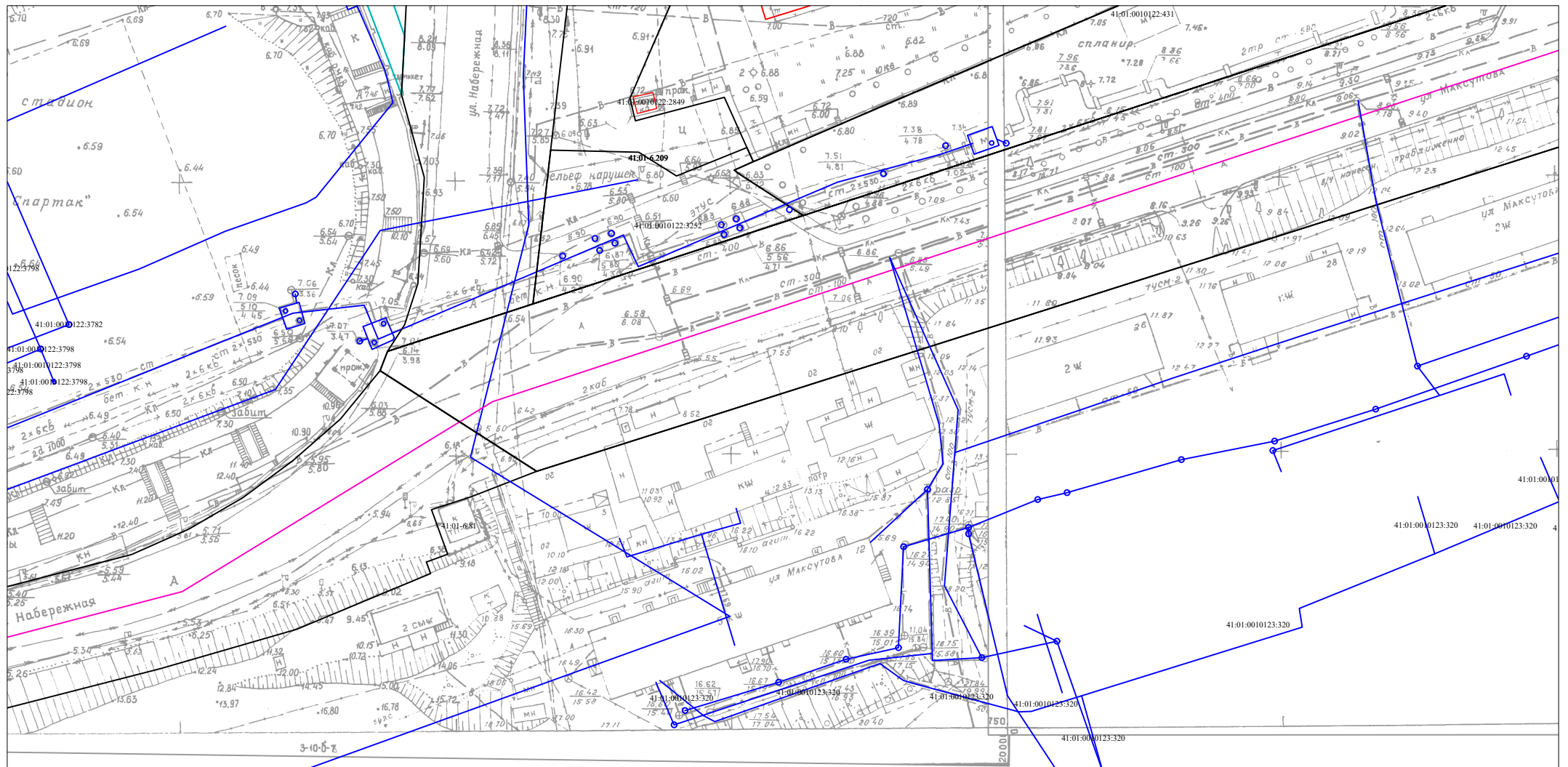
## Условные обозначения:

- 41:01:0010122 - номер кадастрового квартала
- \_\_\_\_\_ - граница кадастрового квартала
- 41:01:0010122:450 - кадастровый номер земельного участка, объекта капитального строительства
- 41:01:0010122:560 - кадастровый номер объекта капитального строительства
- \_\_\_\_\_ - граница земельного участка по сведениям ЕГРН
- \_\_\_\_\_ - граница объекта капитального строительства по сведениям ЕГРН
- \_\_\_\_\_ - граница контура, образованного проекцией вновь образованного наземного конструктивного элемента здания, сооружения, объекта незавершенного строительства
- \_\_\_\_\_ - уточняемая граница земельного участка
- 18 - характерная точка границы земельного участка, сведения ЕГРН о которой соответствуют требованиям позволяющим однозначно определить ее местоположение
- n178У - новая точка границы земельного участка

Масштаб 1:1000

			1	2	3	4	5
6	7	8	9	10	11		
	12	13	14	15			
		16	17	18			
			19	20	21		
				22	23		
					24	25	26
						27	28
							29
						30	31
							32
						33	34
							35
						37	38
							39
							40
							41
							42

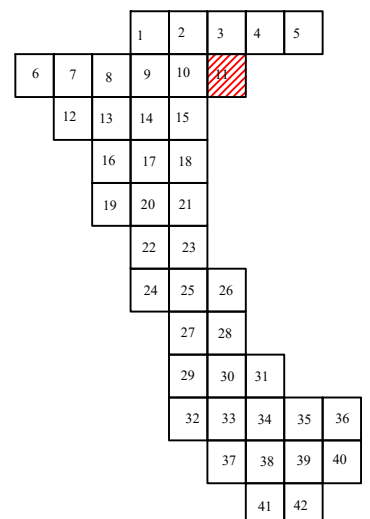
# Схема границ земельных участков



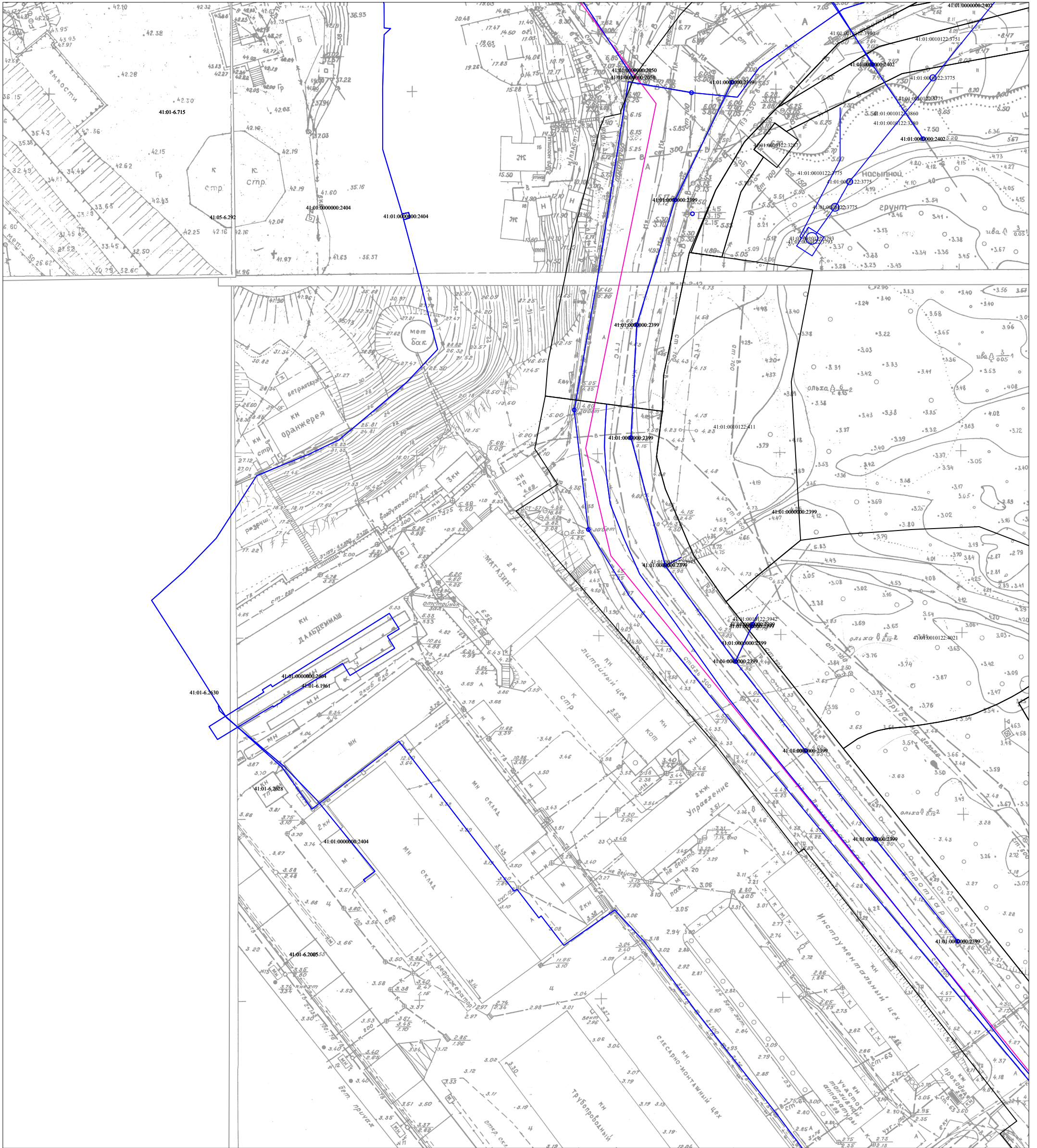
## Условные обозначения:

- 41:01:0010122 - номер кадастрового квартала
- - граница кадастрового квартала
- 41:01:0010122:450 - кадастровый номер земельного участка, объекта капитального строительства
- 41:01:0010122:560 - кадастровый номер объекта капитального строительства
- - граница земельного участка по сведениям ЕГРН
- - граница объекта капитального строительства по сведениям ЕГРН
- - граница контура, образованного проекцией вновь образованного наземного конструктивного элемента здания, сооружения, объекта незавершенного строительства
- - уточняемая граница земельного участка
- 18 - характерная точка границы земельного участка, сведения ЕГРН о которой соответствуют требованиям позволяющим однозначно определить ее местоположение
- n178У - новая точка границы земельного участка

Масштаб 1:1000



# Схема границ земельных участков



Условные обозначения:

- 41:01:0010122 - номер кадастрового квартала
- - граница кадастрового квартала
- 41:01:0010122:450 - кадастровый номер земельного участка, объекта капитального строительства
- 41:01:0010122:560 - кадастровый номер объекта капитального строительства
- - граница земельного участка по сведениям ЕГРН
- - граница объекта капитального строительства по сведениям ЕГРН
- - граница контура, образованного проекцией вновь образованного наземного конструктивного элемента здания, сооружения, объекта незавершенного строительства
- - уточняемая граница земельного участка
- 18 - характерная точка границы земельного участка, сведения ЕГРН о которой соответствуют требованиям позволяющим однозначно определить ее местоположение
- n178Y - новая точка границы земельного участка

Масштаб 1:1000

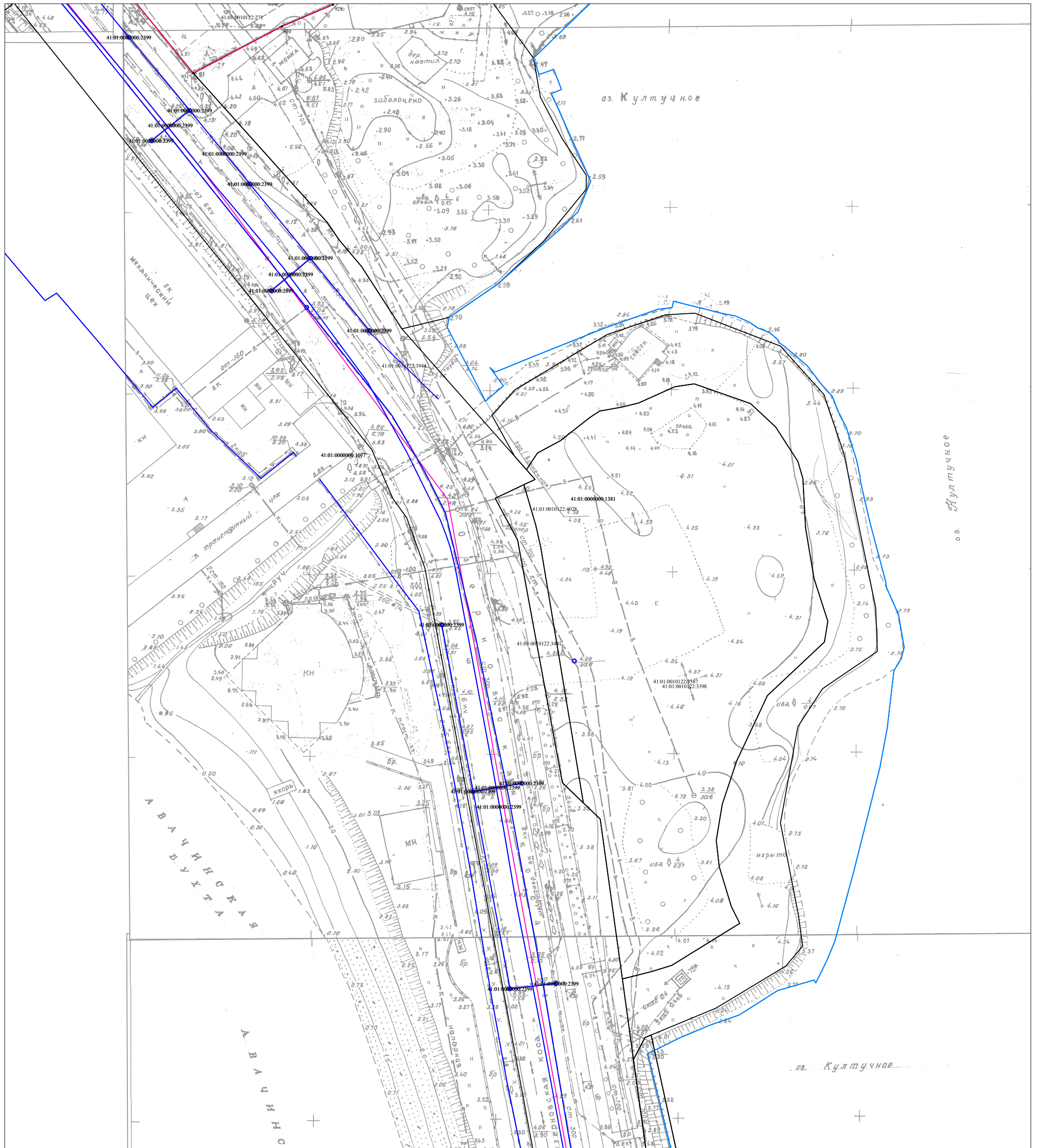
			1	2	3	4	5
6	7	8	9	10	11		
		13	14	15			
		16	17	18			
		19	20	21			
		22	23				
		24	25	26			
		27	28				
		29	30	31			
		32	33	34	35	36	
		37	38	39	40		
				41	42		







# Схема границ земельных участков



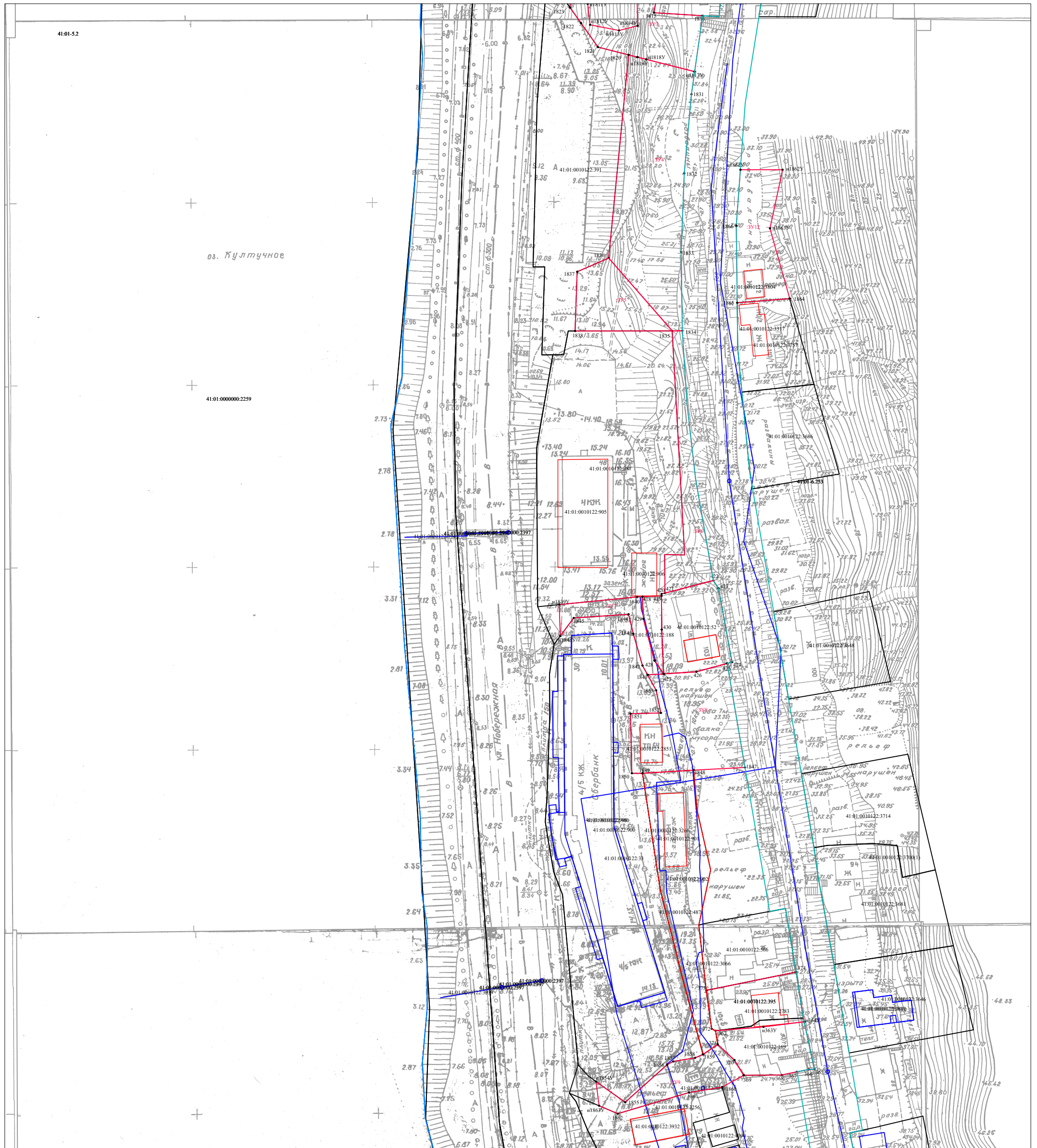
Условные обозначения:

- 41:01:0010122 - номер кадастрового квартала
- граница кадастрового квартала
- кадастровый номер земельного участка, объекта капитального строительства
- кадастровый номер объекта капитального строительства
- граница земельного участка по сведениям ЕГРН
- граница объекта капитального строительства по сведениям ЕГРН
- граница контура, образованного проекцией вновь образованного наземного конструктивного элемента здания, сооружения, объекта незавершенного строительства
- уточняемая граница земельного участка
- 18 - характерная точка границы земельного участка, сведения ЕГРН о которой соответствуют требованиям позволяющим однозначно определить ее местоположение
- n178У - новая точка границы земельного участка

Масштаб 1:1000

			1	2	3	4	5
6	7	8	9	10	11		
	12	13	14	15			
		16	17	18			
		19	20	21			
			22	23			
			24	25	26		
				27	28		
				29	30	31	
				32	33	34	35
					37	38	39
						41	42

# Схема границ земельных участков




Условные обозначения:

- 41:01:0010122 - номер кадастрового квартала
- граница кадастрового квартала
- 41:01:0010122:450 - кадастровый номер земельного участка, объекта капитального строительства
- 41:01:0010122:560 - кадастровый номер объекта капитального строительства
- граница земельного участка по сведениям ЕГРН
- граница объекта капитального строительства по сведениям ЕГРН
- граница контура, образованного проекцией вновь образованного наземного конструктивного элемента здания, сооружения,
- объекта незавершенного строительства
- уточняемая граница земельного участка
- 18 - характерная точка границы земельного участка, сведения ЕГРН о которой соответствуют требованиям позволяют однозначно определить ее местоположение
- n178Y - новая точка границы земельного участка

Масштаб 1:1000

		1	2	3	4	5				
6	7	8	9	10	11					
		12	13	14	15					
			16	17	18					
			19	20	21					
				22	23					
				24	25	26				
					27	28				
				29	30	31				
				32	33	34	35	36		
					37	38	39	40		
						41	42			

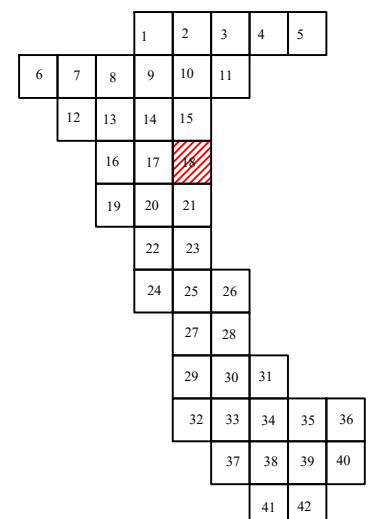
# Схема границ земельных участков



## Условные обозначения:

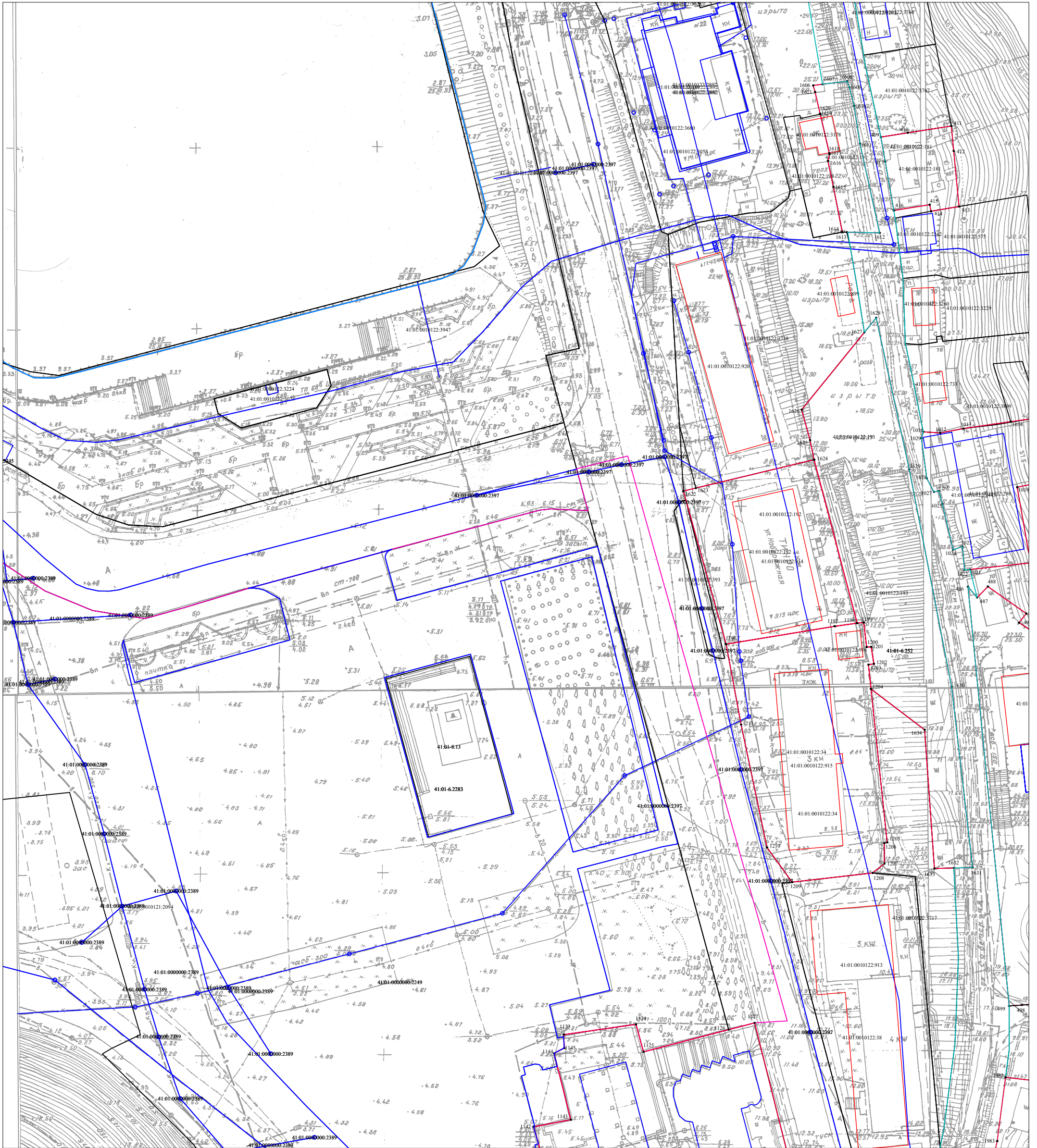
- 41:01:0010122 - номер кадастрового квартала
- - граница кадастрового квартала
- 41:01:0010122:450 - кадастровый номер земельного участка, объекта капитального строительства
- 41:01:0010122:560 - кадастровый номер объекта капитального строительства
- граница земельного участка по сведениям ЕГРН
- граница объекта капитального строительства по сведениям ЕГРН
- граница контура, образованного проекцией вновь образованного наземного конструктивного элемента здания, сооружения, объекта незавершенного строительства
- уточняемая граница земельного участка
- 18 - характерная точка границы земельного участка, сведения ЕГРН о которой соответствуют требованиям позволяют однозначно определить ее местоположение
- n178У - новая точка границы земельного участка

## Масштаб 1:1000





# Схема границ земельных участков



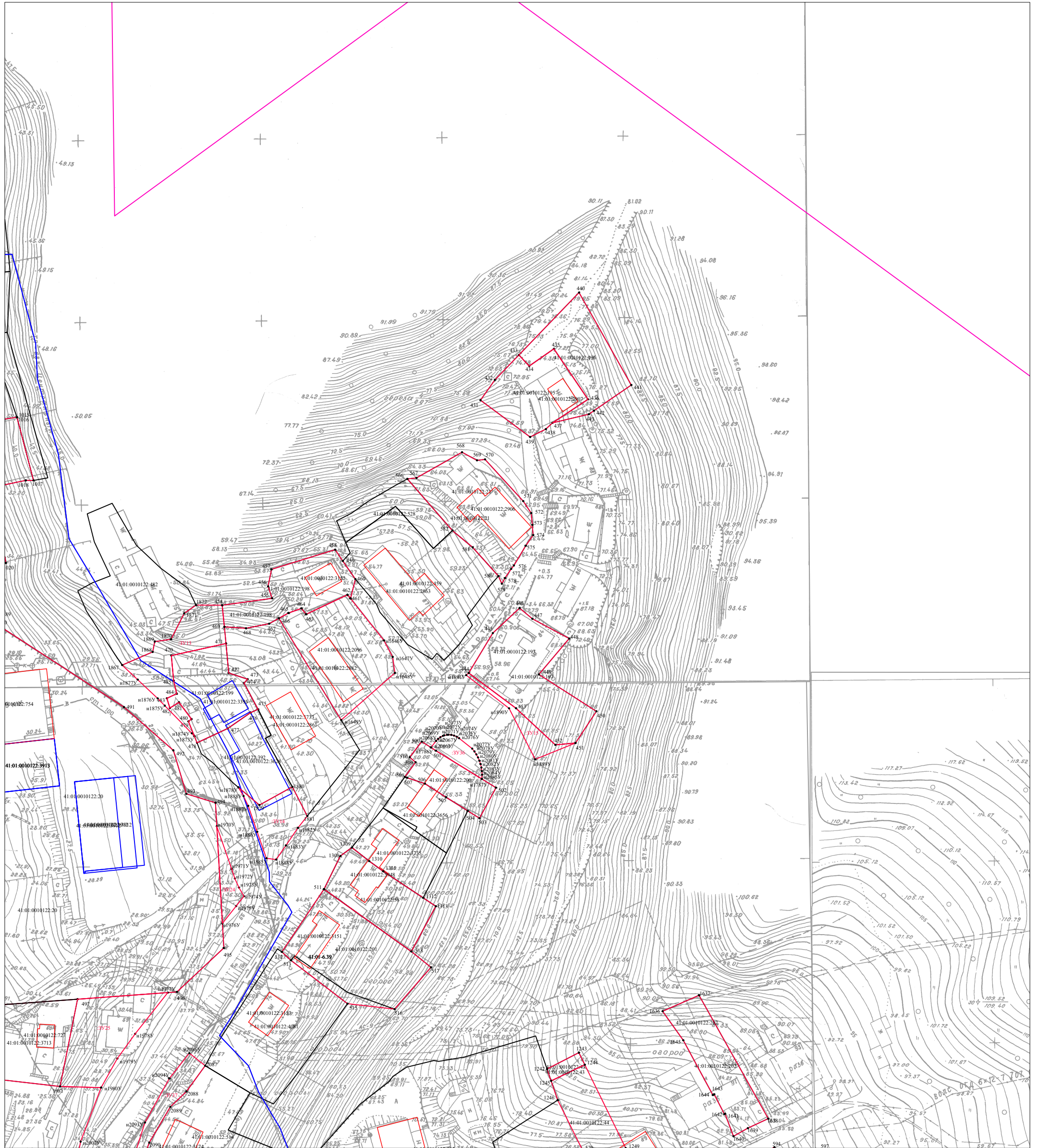
Условные обозначения:

- 41:01:0010122 - номер кадастрового квартала
- граница кадастрового квартала
- 41:01:0010122:450 - кадастровый номер земельного участка, объекта капитального строительства
- 41:01:0010122:560 - кадастровый номер объекта капитального строительства
- граница земельного участка по сведениям ЕГРН
- граница объекта капитального строительства по сведениям ЕГРН
- граница контура, образованного проекцией вновь образованного наземного конструктивного элемента здания, сооружения,
- объекта незавершенного строительства
- уточняемая граница земельного участка
- 18 - характерная точка границы земельного участка, сведения ЕГРН о которой соответствуют требованиям позволяющим однозначно определить ее местоположение
- n178У - новая точка границы земельного участка

Масштаб 1:1000

		1	2	3	4	5
6	7	8	9	10	11	
	12	13	14	15		
		16	17	18		
		19	20	21		
			22	23		
			24	25	26	
				27	28	
				29	30	31
				32	33	34
				35	36	
				37	38	39
					40	
					41	42

# Схема границ земельных участков



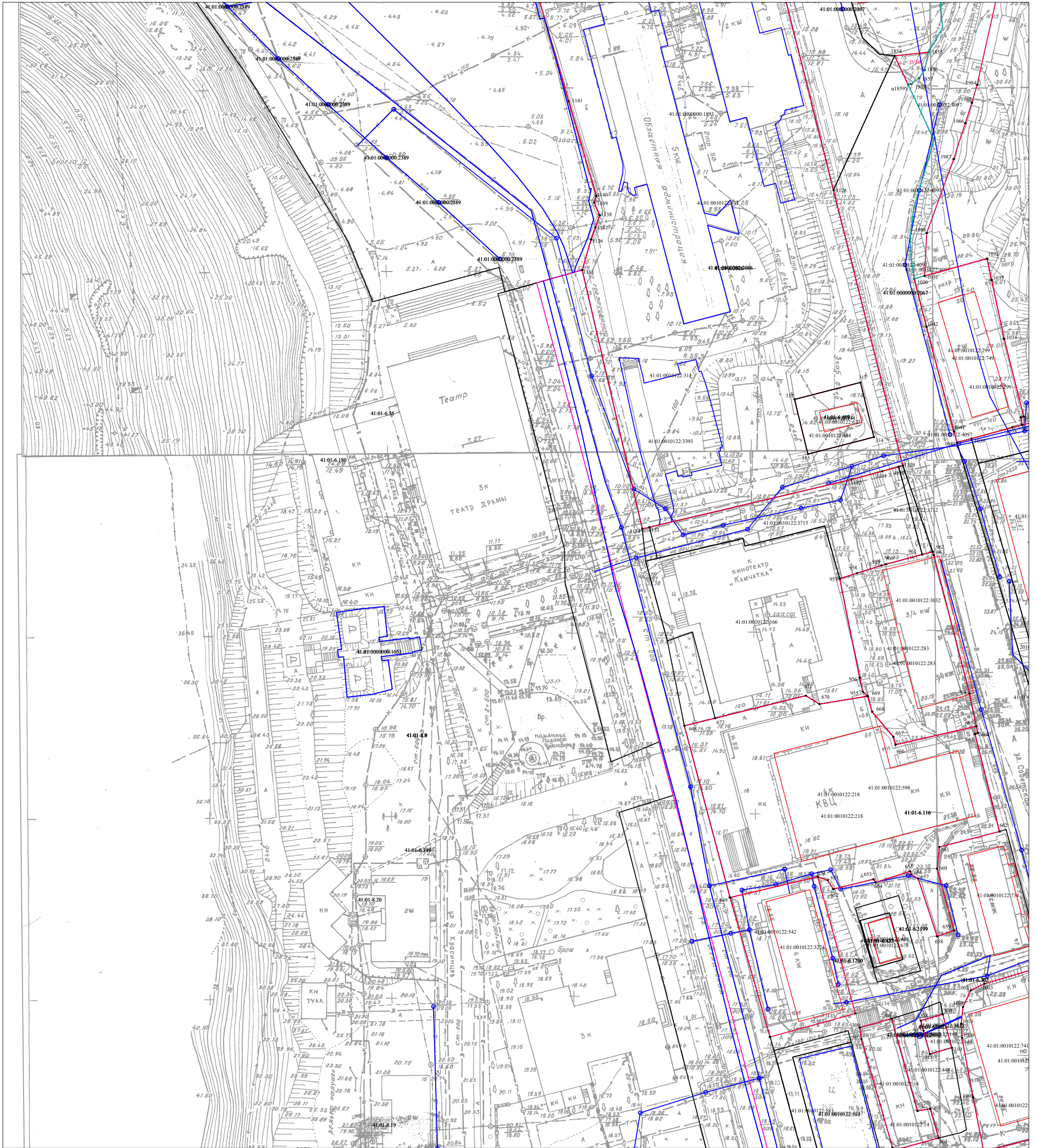
Условные обозначения:

- 41:01:0010122 - номер кадастрового квартала
- граница кадастрового квартала
- 41:01:0010122:450 - кадастровый номер земельного участка, объекта капитального строительства
- 41:01:0010122:560 - кадастровый номер объекта капитального строительства
- граница земельного участка по сведениям ЕГРН
- граница объекта капитального строительства по сведениям ЕГРН
- граница контура, образованного проекцией вновь образованного наземного конструктивного элемента здания, сооружения, объекта незавершенного строительства
- уточняемая граница земельного участка
- 18 - характерная точка границы земельного участка, сведения ЕГРН о которой соответствуют требованиям позволяющим однозначно определить ее местоположение
- n178Y - новая точка границы земельного участка

Масштаб 1:1000

		1	2	3	4	5
6	7	8	9	10	11	
	12	13	14	15		
		16	17	18		
		19	20			
		22	23			
		24	25	26		
		27	28			
		29	30	31		
		32	33	34	35	36
			37	38	39	40
				41	42	

# Схема границ земельных участков



Условные обозначения:

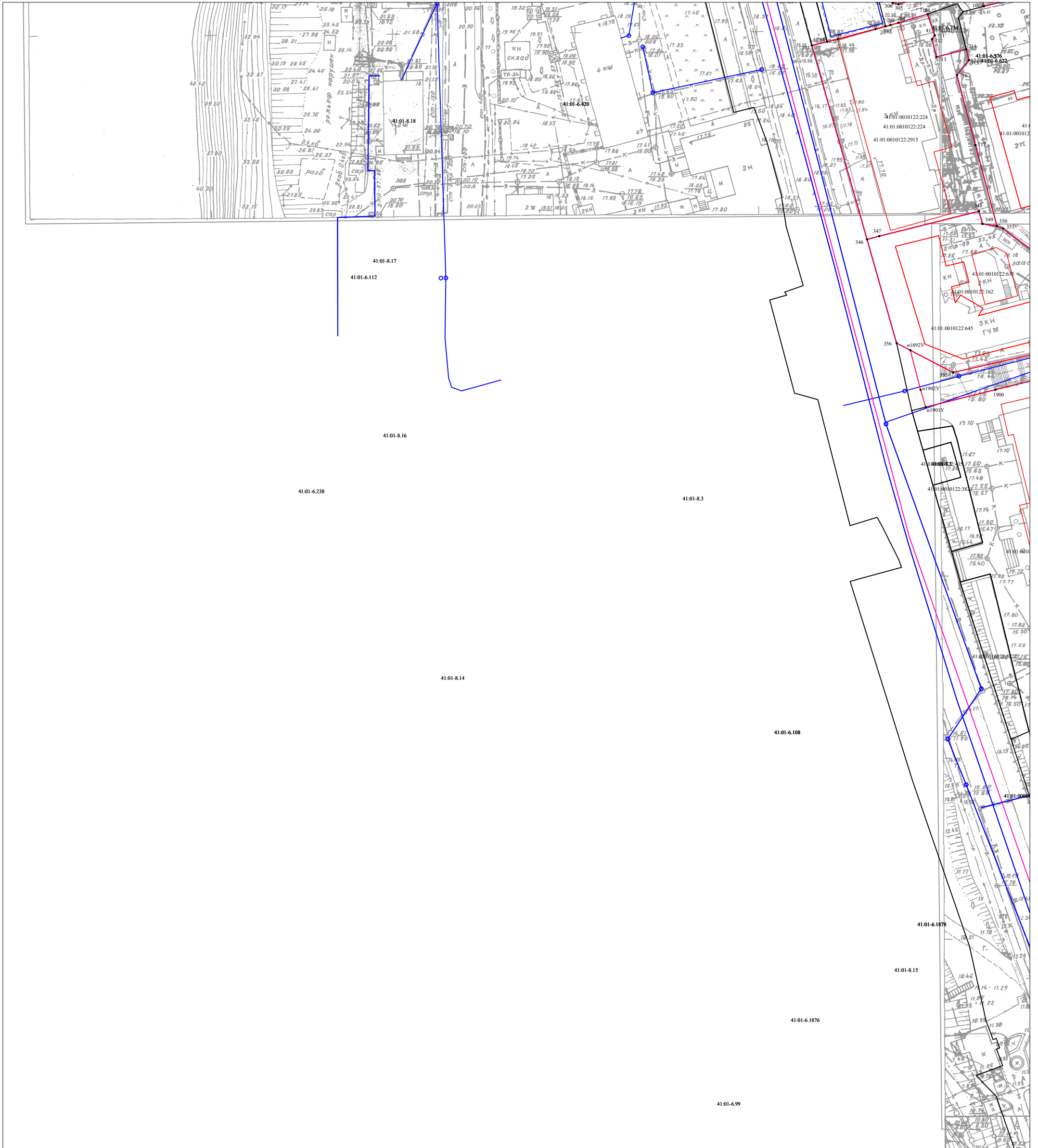
- 41:01:0010122 - номер кадастрового квартала
- граница кадастрового квартала
- 41:01:0010122:450 - кадастровый номер земельного участка, объекта капитального строительства
- 41:01:0010122:560 - кадастровый номер объекта капитального строительства
- граница земельного участка по сведениям ЕГРН
- граница объекта капитального строительства по сведениям ЕГРН
- граница контура, образованного проекцией вновь образованного наземного конструктивного элемента здания, сооружения, объекта незавершенного строительства
- уточняемая граница земельного участка
- 18 - характерная точка границы земельного участка, сведения ЕГРН о которой соответствуют требованиям, позволяющим однозначно определить ее местоположение
- n178У - новая точка границы земельного участка

Масштаб 1:1000

		1	2	3	4	5
6	7	8	9	10	11	
	12	13	14	15		
		16	17	18		
			19	20	21	
				23		
				24	25	26
					27	28
				29	30	31
				32	33	34
				37	38	39
				41	42	



# Схема границ земельных участков



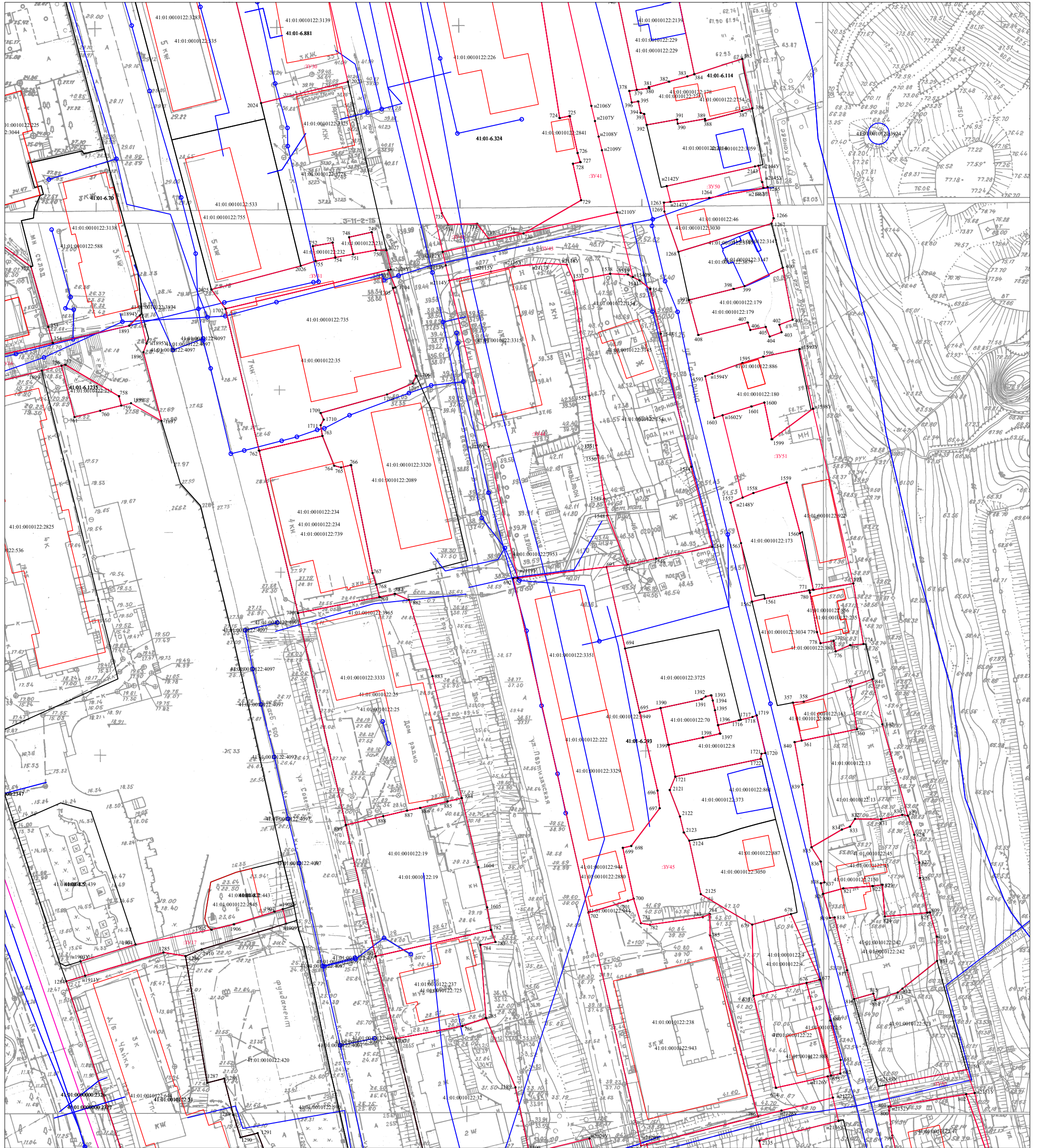
## Условные обозначения:

- 41:01:0010122 - номер кадастрового квартала
- (pink line) - граница кадастрового квартала
- 41:01:0010122:450 - кадастровый номер земельного участка, объекта капитального строительства
- 41:01:0010122:560 - кадастровый номер объекта капитального строительства
- (black line) - граница земельного участка по сведениям ЕГРН
- (blue line) - граница объекта капитального строительства по сведениям ЕГРН
- (red line) - граница контура, образованного проекцией вновь образованного наземного конструктивного элемента здания, сооружения, объекта незавершенного строительства
- (pink line) - уточняемая граница земельного участка
- 18 - характерная точка границы земельного участка, сведения ЕГРН о которой соответствуют требованиям позволяющим однозначно определить ее местоположение
- n178Y - новая точка границы земельного участка

Масштаб 1:1000

		1	2	3	4	5		
6	7	8	9	10	11			
	12	13	14	15				
		16	17	18				
		19	20	21				
			22	23				
				24	25	26		
				27	28			
				29	30	31		
				32	33	34	35	36
				37	38	39	40	
					41	42		

# Схема границ земельных участков



Условные обозначения:

- 41:01:0010122 - номер кадастрового квартала
- граница кадастрового квартала
- 41:01:0010122:450 - кадастровый номер земельного участка, объекта капитального строительства
- 41:01:0010122:560 - кадастровый номер объекта капитального строительства
- граница земельного участка по сведениям ЕГРН
- граница объекта капитального строительства по сведениям ЕГРН
- граница контура, образованного проекцией вновь образованного наземного конструктивного элемента здания, сооружения, объекта незавершенного строительства
- уточняемая граница земельного участка
- 18 - характерная точка границы земельного участка, сведения ЕГРН о которой соответствуют требованиям, позволяющим однозначно определить ее местоположение
- n178Y - новая точка границы земельного участка

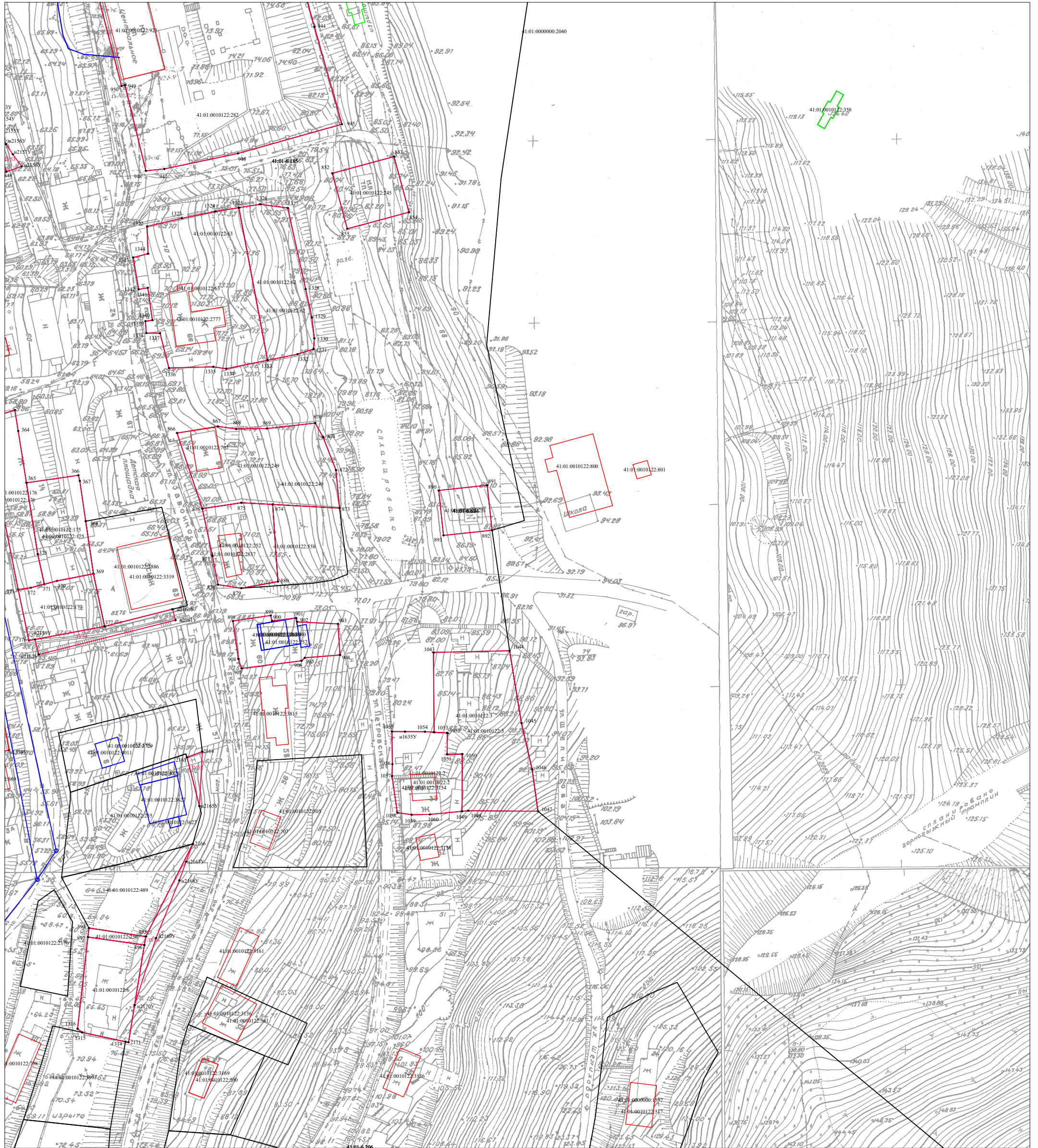
Масштаб 1:1000

		1	2	3	4	5				
6	7	8	9	10	11					
	12	13	14	15						
		16	17	18						
		19	20	21						
			22	23						
			24	25	26					
				27	28					
				29	30	31				
				32	33	34	35	36		
					37	38	39	40		
						41	42			





# Схема границ земельных участков



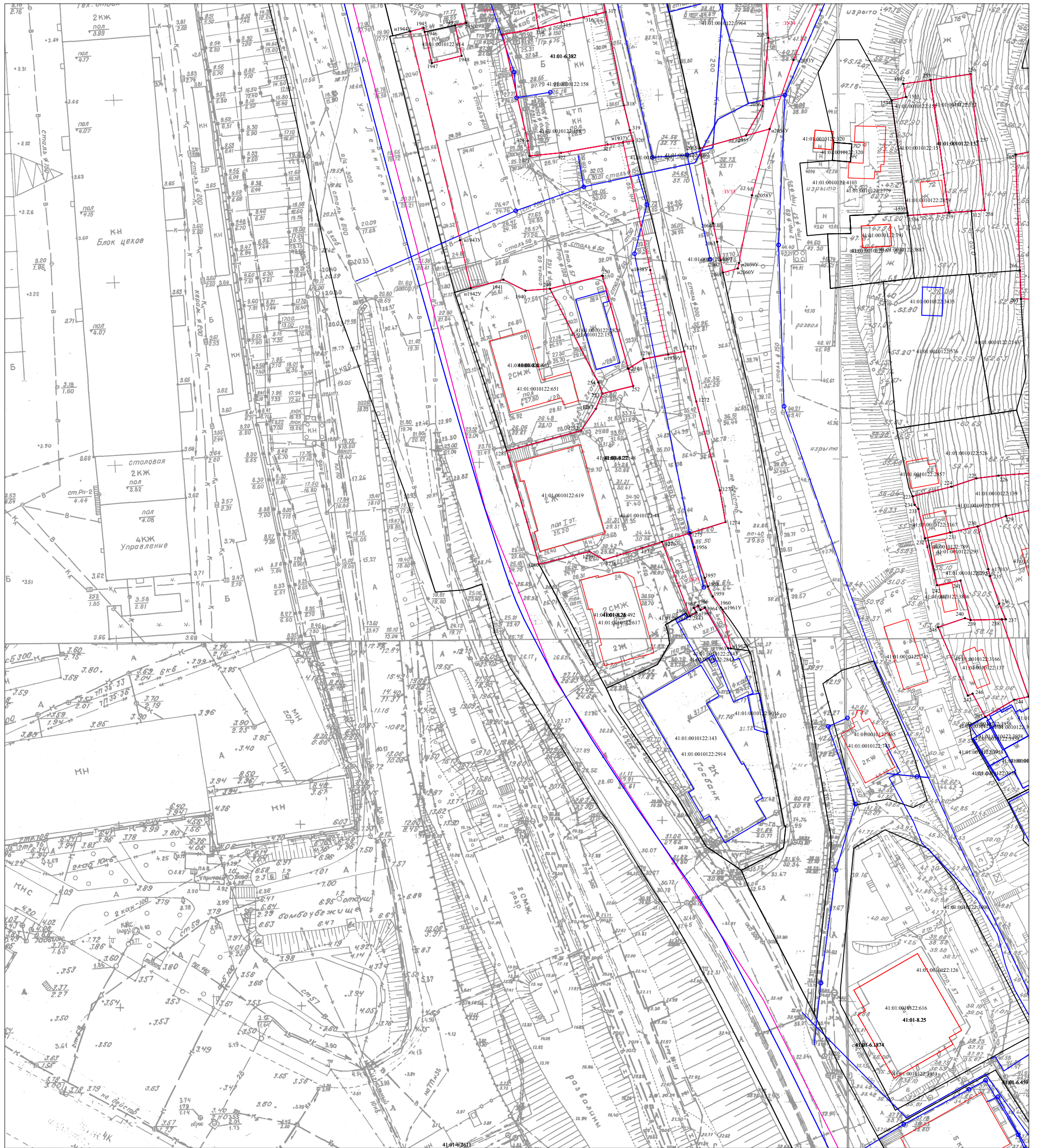
Условные обозначения:

- 41:01:0010122 - номер кадастрового квартала
- граница кадастрового квартала
- 41:01:0010122:450 - кадастровый номер земельного участка, объекта капитального строительства
- 41:01:0010122:560 - кадастровый номер объекта капитального строительства
- граница земельного участка по сведениям ЕГРН
- граница объекта капитального строительства по сведениям ЕГРН
- граница контура, образованного проекцией вновь образованного наземного конструктивного элемента здания, сооружения, объекта незавершенного строительства
- уточняемая граница земельного участка
- 18 - характерная точка границы земельного участка, сведения ЕГРН о которой соответствуют требованиям позволяют однозначно определить ее местоположение
- n178У - новая точка границы земельного участка

Масштаб 1:1000

		1	2	3	4	5
6	7	8	9	10	11	
	12	13	14	15		
		16	17	18		
			19	20	21	
				22	23	
					24	25
						26
						27
						28
						29
						30
						31
						32
						33
						34
						35
						36
						37
						38
						39
						40
						41
						42

# Схема границ земельных участков



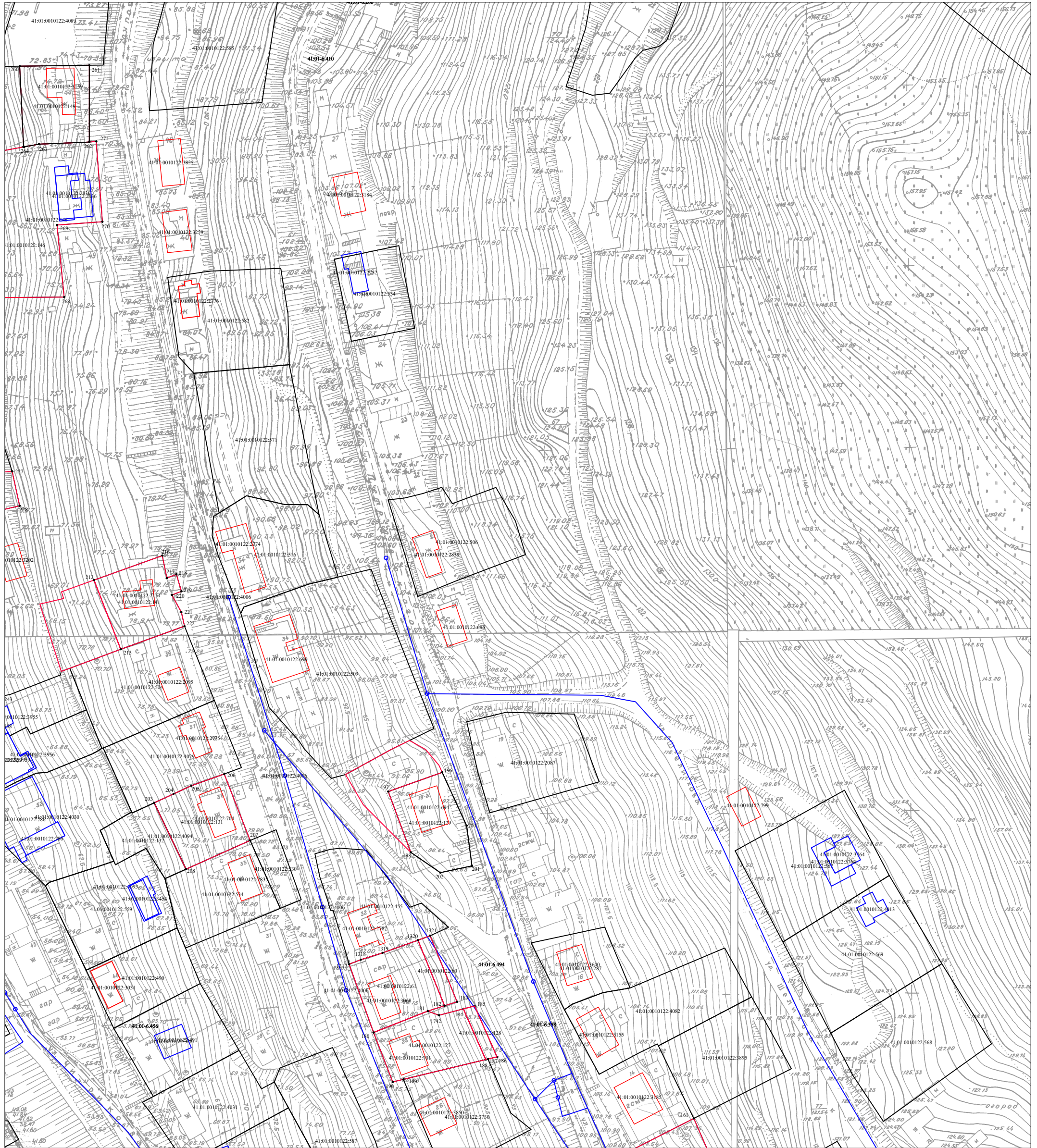
## Условные обозначения:

- 41:01:0010122 - номер кадастрового квартала
- граница кадастрового квартала
- 41:01:0010122:450 - кадастровый номер земельного участка, объекта капитального строительства
- 41:01:0010122:560 - кадастровый номер объекта капитального строительства
- граница земельного участка по сведениям ЕГРН
- граница объекта капитального строительства по сведениям ЕГРН
- граница контура, образованного проекцией вновь образованного наземного конструктивного элемента здания, сооружения, объекта незавершенного строительства
- уточняемая граница земельного участка
- 18 - характерная точка границы земельного участка, сведения ЕГРН о которой соответствуют требованиям, позволяющим однозначно определить ее местоположение
- n178Y - новая точка границы земельного участка

Масштаб 1:1000

		1	2	3	4	5
6	7	8	9	10	11	
12	13	14	15			
	16	17	18			
	19	20	21			
		22	23			
		24	25	26		
			27	28		
				29	30	31
				32	33	34
				35	36	
				37	38	39
				40		
					41	42

# Схема границ земельных участков



## Условные обозначения:

- 41:01:0010122 - номер кадастрового квартала
- граница кадастрового квартала
- 41:01:0010122:450 - кадастровый номер земельного участка, объекта капитального строительства
- 41:01:0010122:560 - кадастровый номер объекта капитального строительства
- граница земельного участка по сведениям ЕГРН
- граница объекта капитального строительства по сведениям ЕГРН
- граница контура, образованного проекцией вновь образованного наземного конструктивного элемента здания, сооружения, объекта незавершенного строительства
- уточняемая граница земельного участка
- 18 - характерная точка границы земельного участка, сведения ЕГРН о которой соответствуют требованиям позволяют однозначно определить ее местоположение
- n178У - новая точка границы земельного участка

Масштаб 1:1000

		1	2	3	4	5
6	7	8	9	10	11	
	12	13	14	15		
		16	17	18		
		19	20	21		
			22	23		
				24	25	26
					27	28
						29
					30	31
					32	33
					34	35
					36	37
					38	39
					40	41
					42	

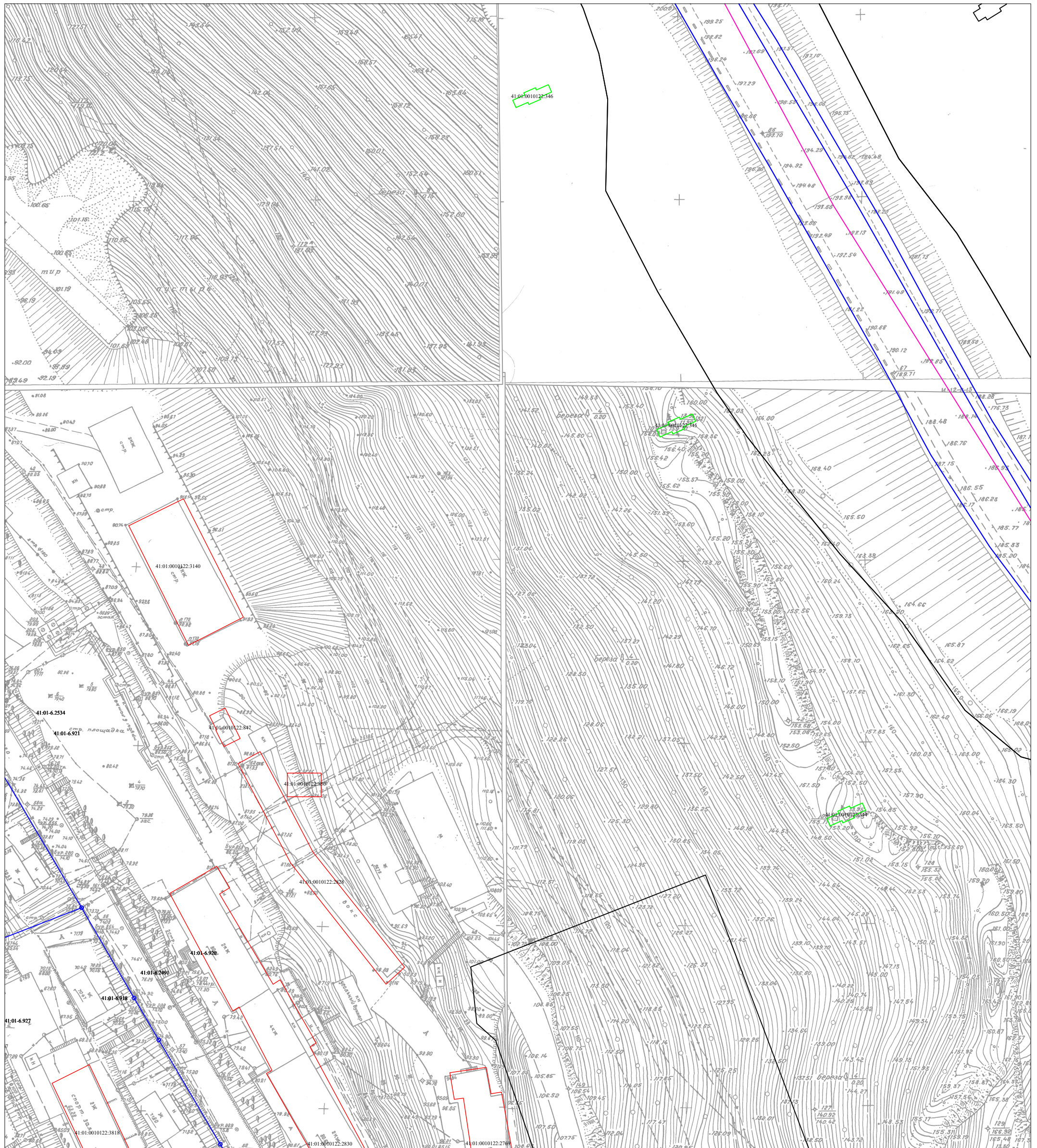








# Схема границ земельных участков



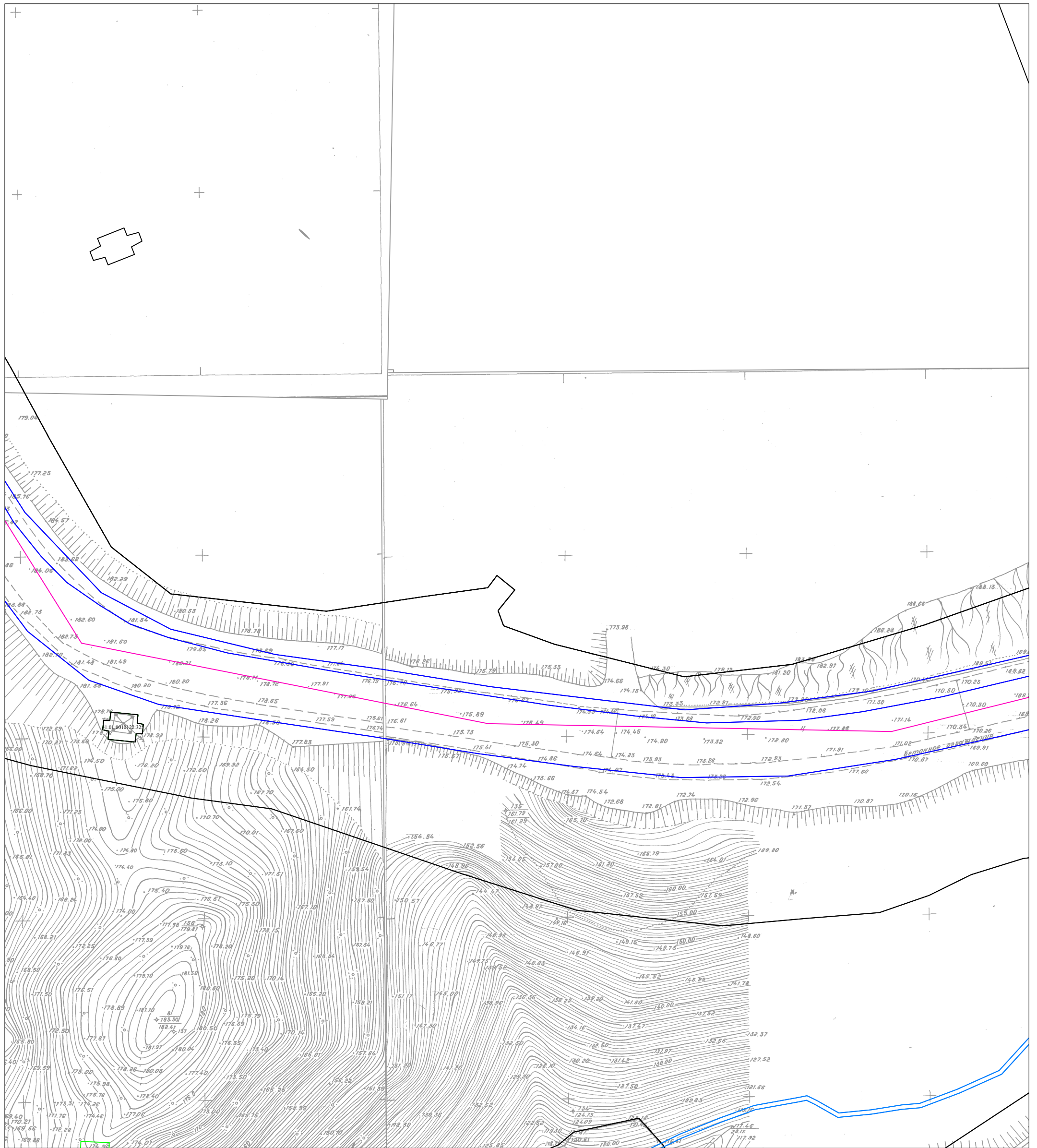
Условные обозначения:

- 41:01:0010122 - номер кадастрового квартала
- граница кадастрового квартала
- 41:01:0010122:450 - кадастровый номер земельного участка, объекта капитального строительства
- 41:01:0010122:560 - кадастровый номер объекта капитального строительства
- граница земельного участка по сведениям ЕГРН
- граница объекта капитального строительства по сведениям ЕГРН
- граница контура, образованного проекцией вновь образованного наземного конструктивного элемента здания, сооружения, объекта незавершенного строительства
- уточняемая граница земельного участка
- 18 - характерная точка границы земельного участка, сведения ЕГРН о которой соответствуют требованиям позволяющим однозначно определить ее местоположение
- n178У - новая точка границы земельного участка

Масштаб 1:1000

		1	2	3	4	5
6	7	8	9	10	11	
	12	13	14	15		
		16	17	18		
		19	20	21		
			22	23		
			24	25	26	
				27	28	
				29	30	31
				32	33	34
					37	38
						39
						40
						41
						42

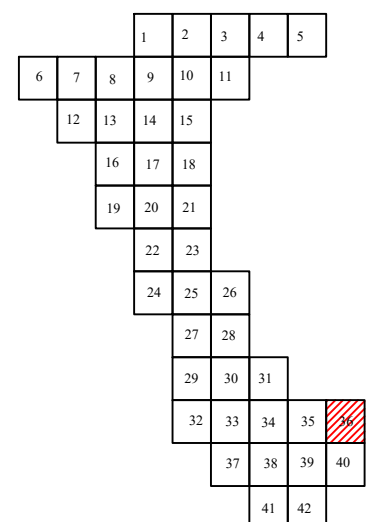
# Схема границ земельных участков



## Условные обозначения:

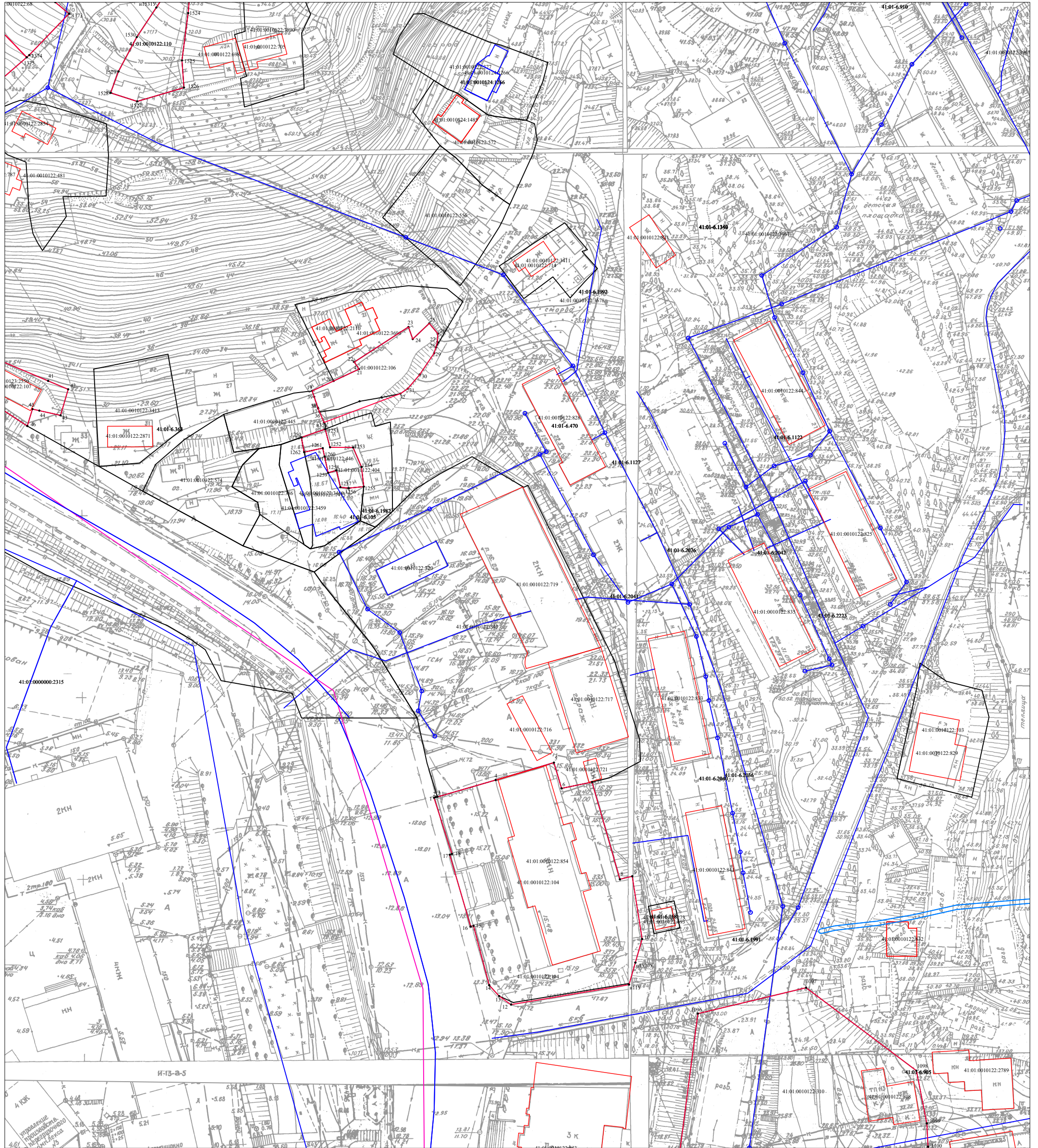
- 41:01:0010122 - номер кадастрового квартала
- - граница кадастрового квартала
- 41:01:0010122:450 - кадастровый номер земельного участка, объекта капитального строительства
- 41:01:0010122:560 - кадастровый номер объекта капитального строительства
- - граница земельного участка по сведениям ЕГРН
- - граница объекта капитального строительства по сведениям ЕГРН
- - граница контура, образованного проекцией вновь образованного наземного конструктивного элемента здания, сооружения, объекта незавершенного строительства
- - уточняемая граница земельного участка
- 18 - характерная точка границы земельного участка, сведения ЕГРН о которой соответствуют требованиям позволяющим однозначно определить ее местоположение
- n178У - новая точка границы земельного участка

Масштаб 1:1000





# Схема границ земельных участков



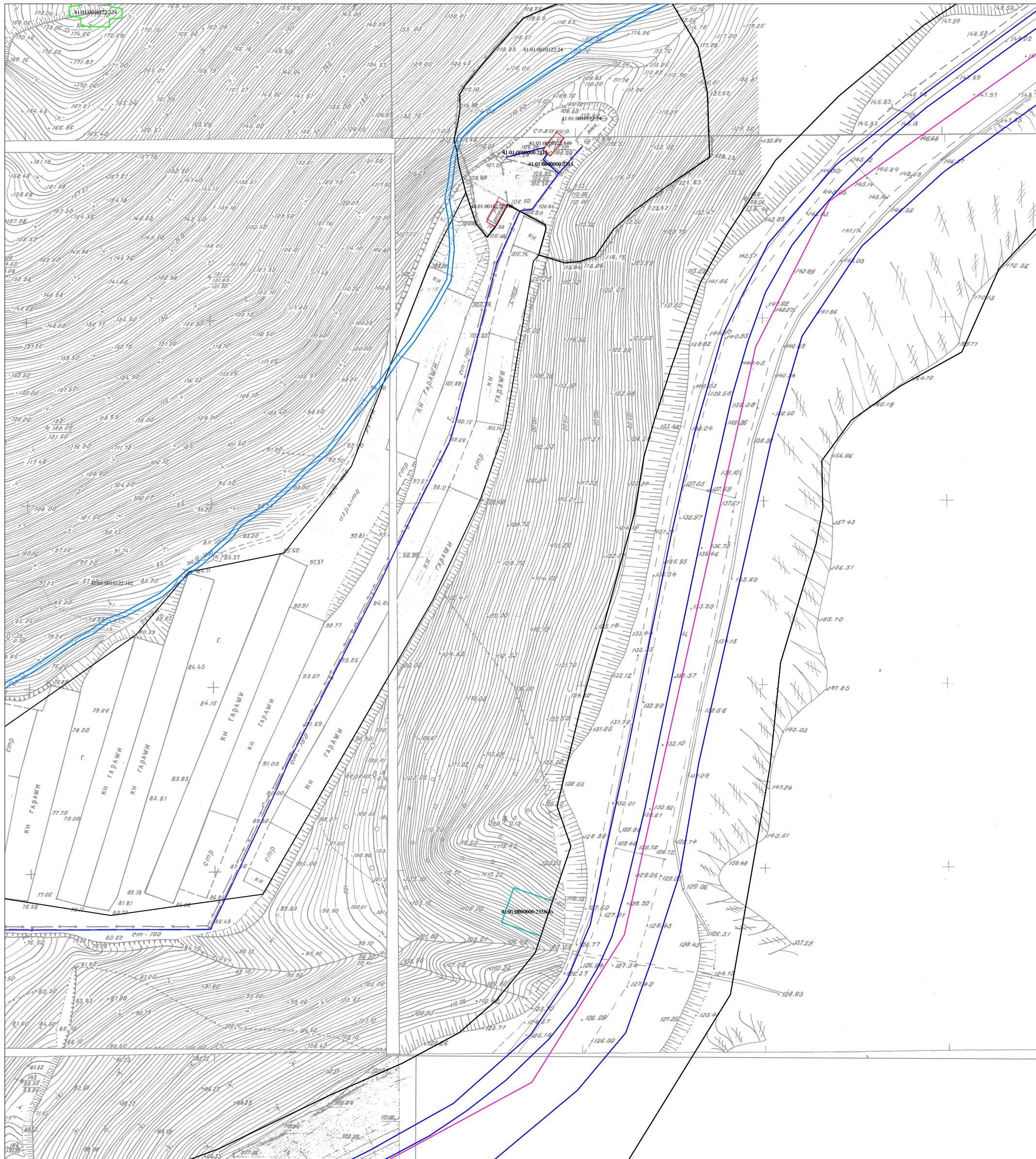
Условные обозначения:

- 41:01:0010122 - номер кадастрового квартала
- граница кадастрового квартала
- 41:01:0010122:450 - кадастровый номер земельного участка, объекта капитального строительства
- 41:01:0010122:560 - кадастровый номер объекта капитального строительства
- граница земельного участка по сведениям ЕГРН
- граница объекта капитального строительства по сведениям ЕГРН
- граница контура, образованного проекцией вновь образованного наземного конструктивного элемента здания, сооружения,
- объекта незавершенного строительства
- уточняемая граница земельного участка
- 18 - характерная точка границы земельного участка, сведения ЕГРН с которой соответствуют требованиям позволяют однозначно определить ее местоположение
- n178У - новая точка границы земельного участка

Масштаб 1:1000

			1	2	3	4	5		
6	7	8	9	10	11				
	12	13	14	15					
		16	17	18					
		19	20	21					
			22	23					
			24	25	26				
				27	28				
				29	30	31			
				32	33	34	35	36	
				37	38	39	40		
					41	42			





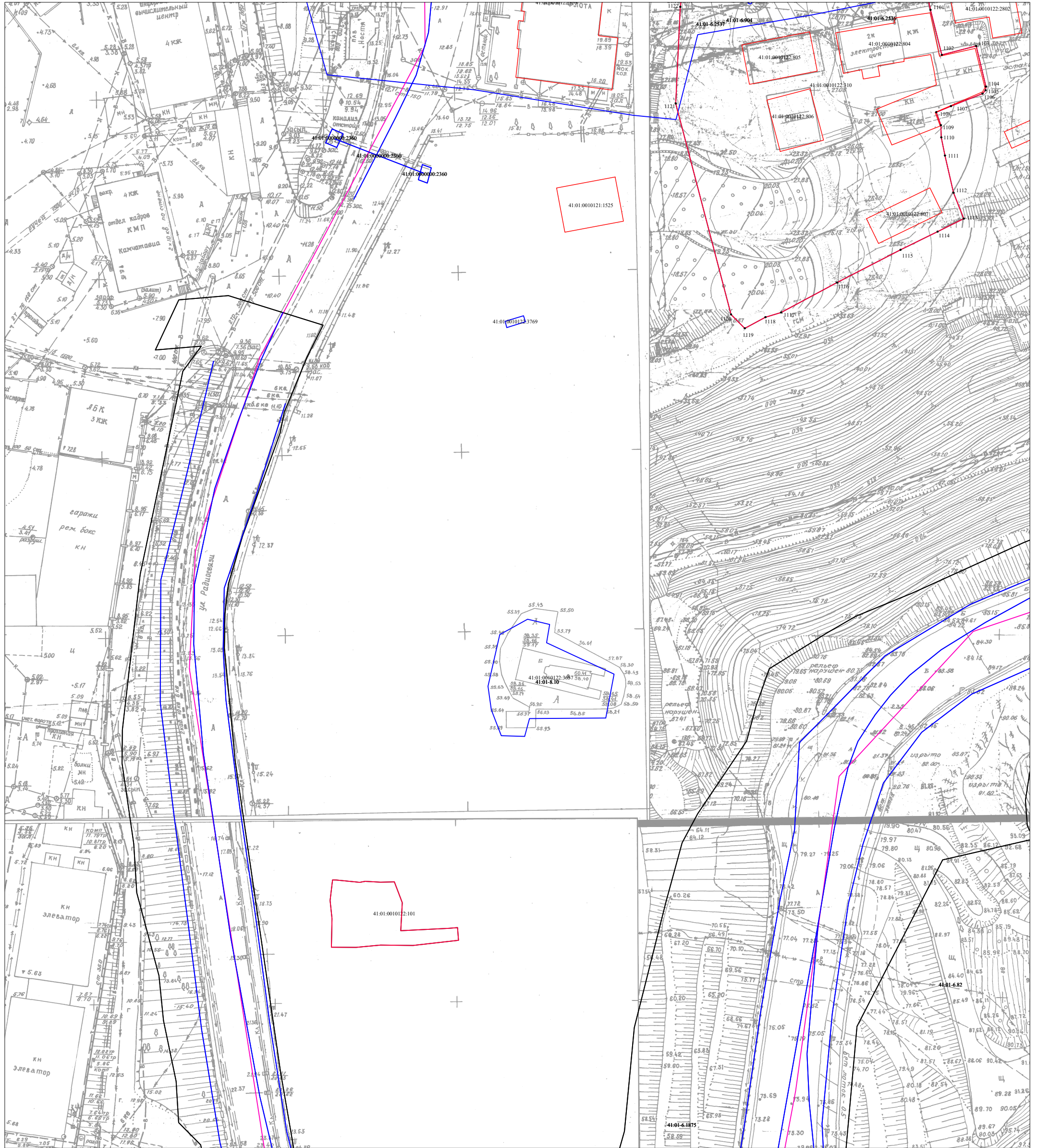
Условные обозначения:

- 41:01:0010122 - номер кадастрового квартала
- граница кадастрового квартала
- 41:01:0010122:450 - кадастровый номер земельного участка, объекта капитального строительства
- 41:01:0010122:560 - кадастровый номер объекта капитального строительства
- граница земельного участка по сведениям ЕГРН
- граница объекта капитального строительства по сведениям ЕГРН
- граница контура, образованного проекцией вновь образованного наземного конструктивного элемента здания, сооружения, объекта незавершенного строительства
- уточняемая граница земельного участка
- 18 - характерная точка границы земельного участка, сведения ЕГРН о которой соответствуют требованиям, позволяющим однозначно определить ее местоположение
- n178У - новая точка границы земельного участка

Масштаб 1:1000

			1	2	3	4	5
6	7	8	9	10	11		
	12	13	14	15			
		16	17	18			
		19	20	21			
			22	23			
			24	25	26		
				27	28		
				29	30	31	
				32	33	34	35
					37	38	39
						41	42

# Схема границ земельных участков



Условные обозначения:

- 41:01:0010122 - номер кадастрового квартала
- граница кадастрового квартала
- 41:01:0010122:450 - кадастровый номер земельного участка, объекта капитального строительства
- 41:01:0010122:560 - кадастровый номер объекта капитального строительства
- граница земельного участка по сведениям ЕГРН
- граница объекта капитального строительства по сведениям ЕГРН
- граница контура, образованного проекцией вновь образованного наземного конструктивного элемента здания, сооружения, объекта незавершенного строительства
- уточняемая граница земельного участка
- 18 - характерная точка границы земельного участка, сведения ЕГРН о которой соответствуют требованиям позволяют однозначно определить ее местоположение
- n178У - новая точка границы земельного участка

Масштаб 1:1000

		1	2	3	4	5
6	7	8	9	10	11	
	12	13	14	15		
		16	17	18		
		19	20	21		
			22	23		
			24	25	26	
				27	28	
				29	30	31
				32	33	34
					35	36
					37	38
						39
						40
						42

