



## ПОСТАНОВЛЕНИЕ

28.01.2021 г.

№ 65

Об утверждении проекта планировки территории и проекта межевания территории для размещения линейного объекта «Объездная дорога от Петропавловского шоссе до жилого района «Северо-Восток», I этап – от Петропавловского шоссе до ул. Солнечной в г. Петропавловске-Камчатском»

В соответствии со статьей 46 Градостроительного кодекса Российской Федерации, на основании протокола публичных слушаний по рассмотрению проекта планировки территории и проекта межевания территории от 21.12.2020, заключения о результатах публичных слушаний от 28.12.2020

ПОСТАНОВЛЯЮ:

1. Утвердить проект планировки территории и проект межевания территории для размещения линейного объекта «Объездная дорога от Петропавловского шоссе до жилого района «Северо-Восток», I этап – от Петропавловского шоссе до ул. Солнечной в г. Петропавловске-Камчатском» согласно приложению.

2. Управлению делами администрации Петропавловск-Камчатского городского округа в течение семи дней со дня принятия настоящего постановления опубликовать его в газете «Град Петра и Павла» и разместить на официальном сайте администрации Петропавловск-Камчатского городского округа в информационно-телекоммуникационной сети «Интернет».

3. Настоящее постановление вступает в силу после дня его официального опубликования.

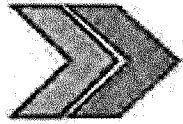
4. Контроль за исполнением настоящего постановления возложить на руководителя Управления архитектуры, градостроительства и земельных отношений администрации Петропавловск-Камчатского городского округа.

Глава  
Петропавловск-Камчатского  
городского округа К.В. Брызгин

Приложение  
к постановлению администрации  
Петропавловск-Камчатского  
городского округа  
от 28.01.2021 № 65

**ПРОЕКТ ПЛАНИРОВКИ ТЕРРИТОРИИ  
И ПРОЕКТ МЕЖЕВАНИЯ ТЕРРИТОРИИ**  
планировки территории и проекта межевания территории  
для размещения линейного объекта «Объездная дорога  
от Петропавловского шоссе до жилого района «Северо-Восток», I этап –  
от Петропавловского шоссе до ул. Солнечной  
в г. Петропавловске-Камчатском»





**ВЕКТОР** ОБЩЕСТВО С ОГРАНИЧЕННОЙ ОТВЕТСТВЕННОСТЬЮ

452320, РБ, г. Дюртюли, ул. 50-летия Победы, д. 52/2. E-mail: [ooovektor02@mail.ru](mailto:ooovektor02@mail.ru)

**ДОКУМЕНТАЦИЯ ПО ПЛАНИРОВКЕ ТЕРРИТОРИИ  
(ПРОЕКТ ПЛАНИРОВКИ ТЕРРИТОРИИ И ПРОЕКТ МЕЖЕВАНИЯ ТЕРРИТОРИИ)**

**«ОБЪЕЗДНАЯ ДОРОГА ОТ ПЕТРОПАВЛОВСКОГО ШОССЕ ДО ЖИЛОГО РАЙОНА «СЕВЕРО-ВОСТОК», 1 ЭТАП – ОТ  
ПЕТРОПАВЛОВСКОГО ШОССЕ ДО УЛ. СОЛНЕЧНОЙ В  
Г. ПЕТРОПАВЛОВСКЕ-КАМЧАТСКОМ»**

Основная часть проекта планировки территории

Том 1

Утверждено  
постановлением администрации  
Петропавловск-Камчатского  
городского округа  
от «\_\_\_» \_\_\_\_\_ 201\_\_ г. № \_\_\_\_\_


**ДОКУМЕНТАЦИЯ ПО ПЛАНИРОВКЕ ТЕРРИТОРИИ  
(ПРОЕКТ ПЛАНИРОВКИ ТЕРРИТОРИИ И ПРОЕКТ МЕЖЕВАНИЯ ТЕРРИТОРИИ)**

**«ОБЪЕЗДНАЯ ДОРОГА ОТ ПЕТРОПАВЛОВСКОГО ШОССЕ ДО ЖИЛОГО РАЙОНА «СЕВЕРО-ВОСТОК», 1 ЭТАП – ОТ  
ПЕТРОПАВЛОВСКОГО ШОССЕ ДО УЛ. СОЛНЕЧНОЙ В  
Г. ПЕТРОПАВЛОВСКЕ-КАМЧАТСКОМ»**

Основная часть проекта планировки территории

Том 1

Директор ООО «Вектор»



М.Р. Сахиуплин

## Состав документации по планировке территории

Проект планировки территории и проект межевания территории линейного объекта «Объездная дорога от Петропавловского шоссе до жилого района «Северо-Восток», 1 этап – от Петропавловского шоссе до ул. Солнечной в г. Петропавловске-Камчатском»

Обозначение	Наименование	Состав тома
<b>Том 1</b>	Основная часть проекта планировки территории	Раздел 1 «Проект планировки территории. Графическая часть»
		Раздел 2 «Положение о размещении линейных объектов»
<b>Том 2</b>	Материалы по обоснованию проекта планировки территории	Раздел 3 «Материалы по обоснованию проекта планировки территории. Графическая часть»
		Раздел 4 «Материалы по обоснованию проекта планировки территории. Пояснительная записка»
<b>Том 3</b>	Основная часть проекта межевания территории	Раздел 1 «Проект межевания территории. Графическая часть»
		Раздел 2 «Проект межевания территории. Текстовая часть»
<b>Том 4</b>	Материалы по обоснованию проекта межевания территории	Раздел 3 «Материалы по обоснованию проекта межевания территории. Графическая часть»
		Раздел 4 «Материалы по обоснованию проекта межевания территории. Пояснительная записка»

Проект выполнен в соответствии с действующими нормами, правилами и стандартами

ГИП



А.Ф. Давлетбаев




Согласовано

Взам. инв. №

Подп. и дата

Инв. № подл.

МК №0138300000419000530\_259923/ДПТ-ППТ-С

Изм.	Кол.уч.	Лист	№ док.	Подп.	Дата
		Разработал	Харисова		10.19
		Проверил	Адиева		10.19
		ГИП	Давлетбаев		10.19

«Объездная дорога от Петропавловского шоссе до жилого района «Северо-Восток», 1 этап – от Петропавловского шоссе до ул. Солнечной в г. Петропавловске-Камчатском»

Стадия	Лист	Листов
ПП	1	1



Содержание тома 1

Обозначение	Наименование	Примечание
	Содержание	3
	<b>Раздел 1 «Проект планировки территории. Графическая часть»</b>	
Том 1, л.1-24	Чертеж красных линий	4-27
Том 1, л.1-27	Чертеж границ зон планируемого размещения линейных объектов	28-47
Том 1, л.1-27	Чертеж границ зон планируемого размещения линейных объектов, подлежащих реконструкции в связи с изменением их местоположения	48-67
	<b>Раздел 2 «Положение о размещении линейных объектов»</b>	68

Согласовано


Взам. инв. №

Подп. и дата

Инв. № подл.

Изм.	Кол.уч.	Лист	№ док.	Подп.	Дата

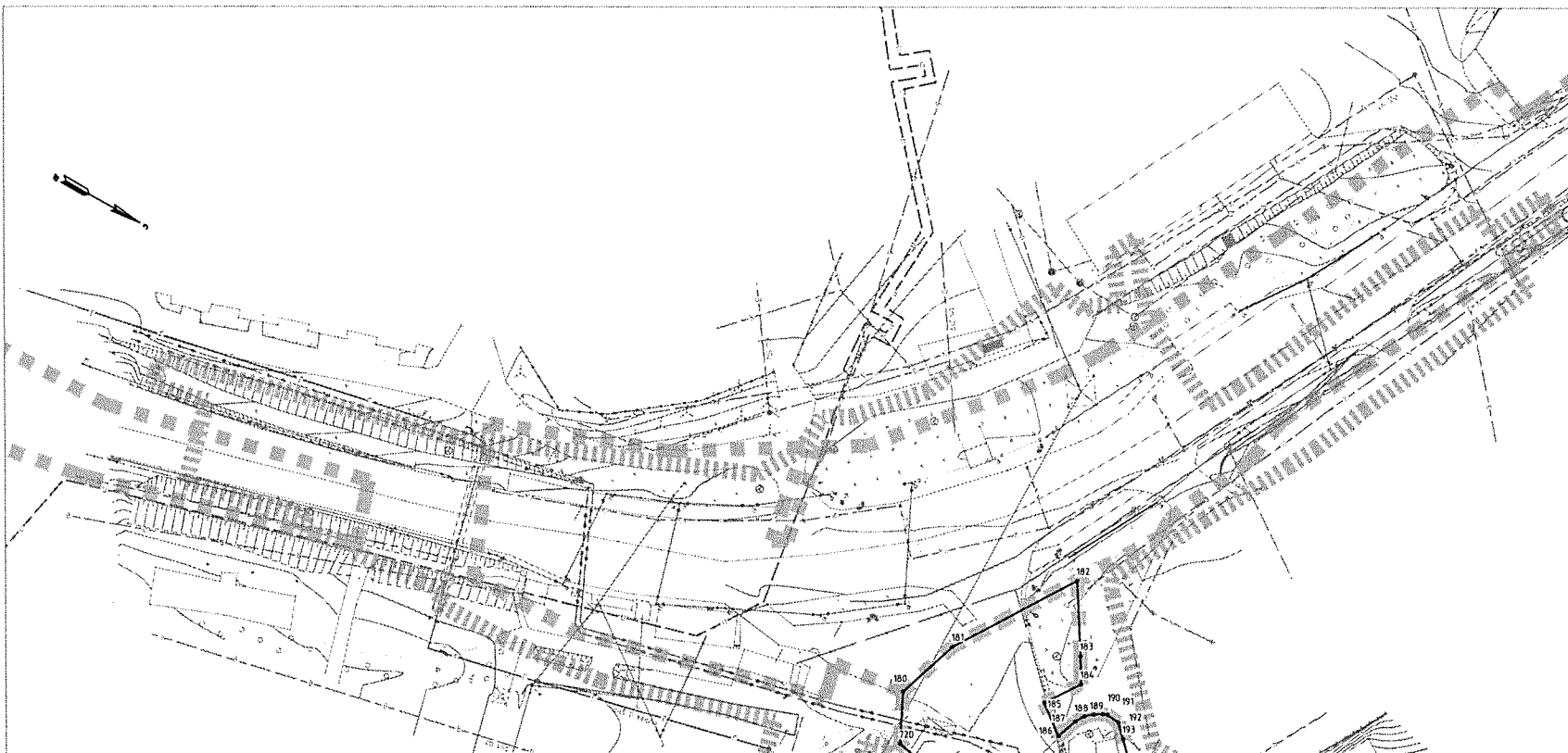
МК №0138300000419000530\_25992/ДПТ- ППТ-ОЧ

Разработал	Харисова		10.19
Проверил	Адиева		10.19
ГИП	Давлетбаев		10.19

«Объездная дорога от Петропавловского шоссе до жилого района «Северо-Восток», 1 этап – от Петропавловского шоссе до ул. Солнечной в г. Петропавловске-Камчатском»

Стадия	Лист	Листов
ПП	1	1






Линия совмещения с листом 2

**Пояснение**

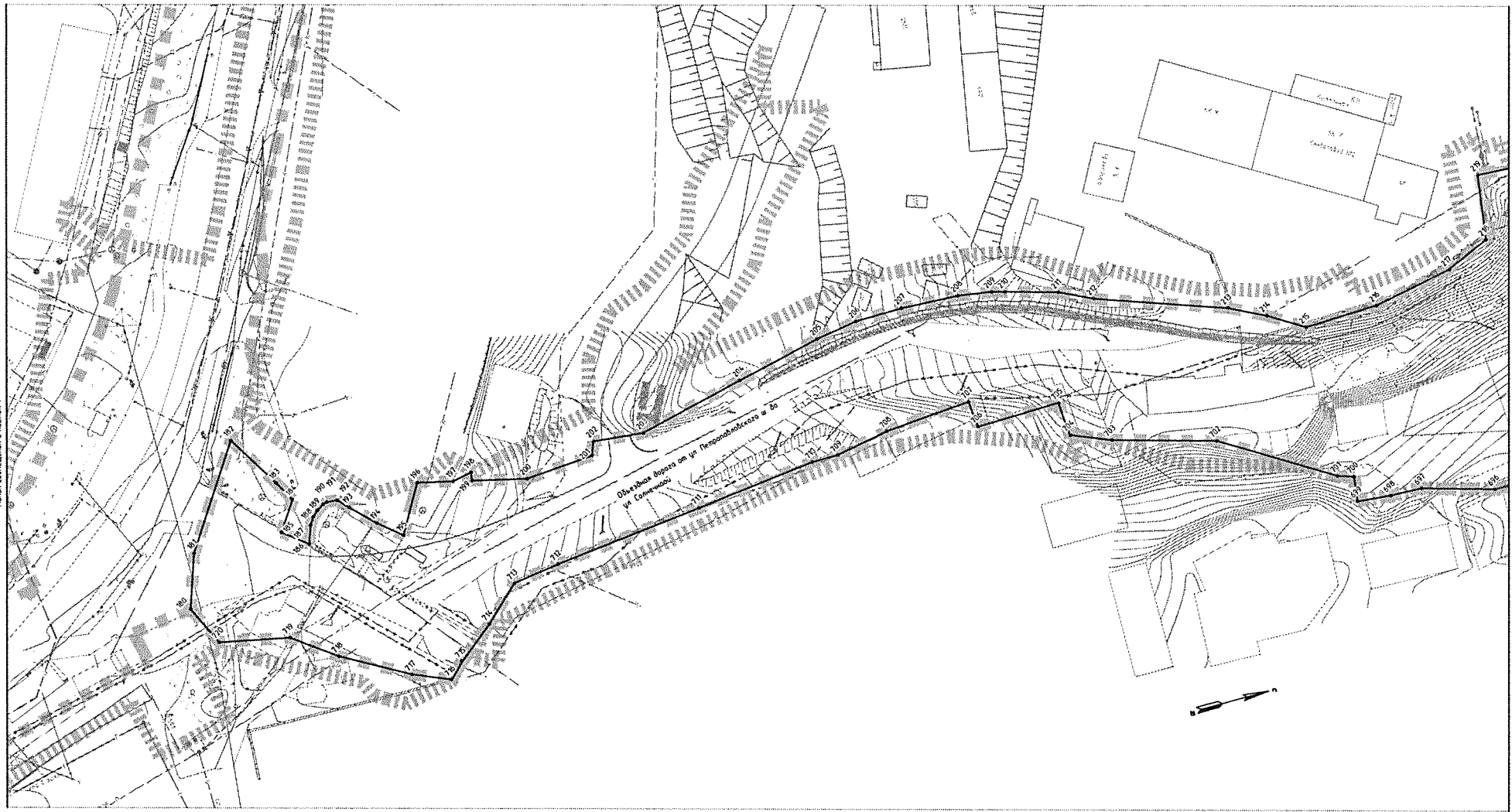
1. В соответствии с письмом Управления архитектуры, градостроительства и земельных отношений администрации Петропавловск-Камчатского городского округа №01-0801/6162/19 от 30.08.2019 г. в границах территории, в отношении которой осуществляется подготовка проекта планировки, существующие красные линии отсутствуют;
2. В границах территории, в отношении которой осуществляется подготовка проекта планировки, отсутствуют отмененные красные линии;
3. Отсутствуют точки начала и окончания красных линий в связи с тем, что красные линии установлены в виде замкнутого контура;
4. Отсутствуют точки изменения описания красных линий в связи с тем, что отсутствуют существующие красные линии;
5. В границах территории, в отношении которой осуществляется подготовка проекта планировки, отсутствуют границы кварталов, районов, микрорайонов, территория ведения гражданами садоводства или огородничества для собственных нужд, территории транспортно-пересадочного узла, жилищно-дорожной сети, территории общего пользования;
6. Пояснительные надписи, содержащие информацию о видах территории общего пользования, для которых установлен видовой красные линии отсутствуют, в связи с установлением красных линий только для проектируемого объекта.

Схема расположения листов



Условные обозначения границ:	
	установленные красные линии
	номера территории точек установленных красных линий
	границы территории, в отношении которой осуществляется подготовка проекта планировки
	Существующие и планируемые элементы планировочной структуры
	территория, зона, линейные объекты и (или) резервируемая для размещения линейного объекта

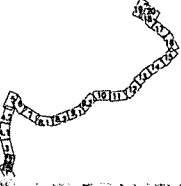
МКУ «Служба автомобильных дорог Петропавловск-Камчатского городского округа»					
«Объездная дорога от Петропавловского шоссе до жилого района «Северо-Восток», 1 этап - от Петропавловского шоссе до ул. Солнечной в г. Петропавловске-Камчатском»					
Изм.	Колж.	Лист	№ док.	Подп.	Дата
Разроб.		Харисова ЛЯ.			10.19
Проверил		Адиева ЛБ.			10.19
Чертеж красных линий М 1:1000					
				Стация	Лист
				ПП	1
				Листов	20
Раздел 1 "Проект планировки территории. Градостроительная часть"					
ГИП				Давлетбаев А.Ф.	10.19



Линия согласования с соседями 1

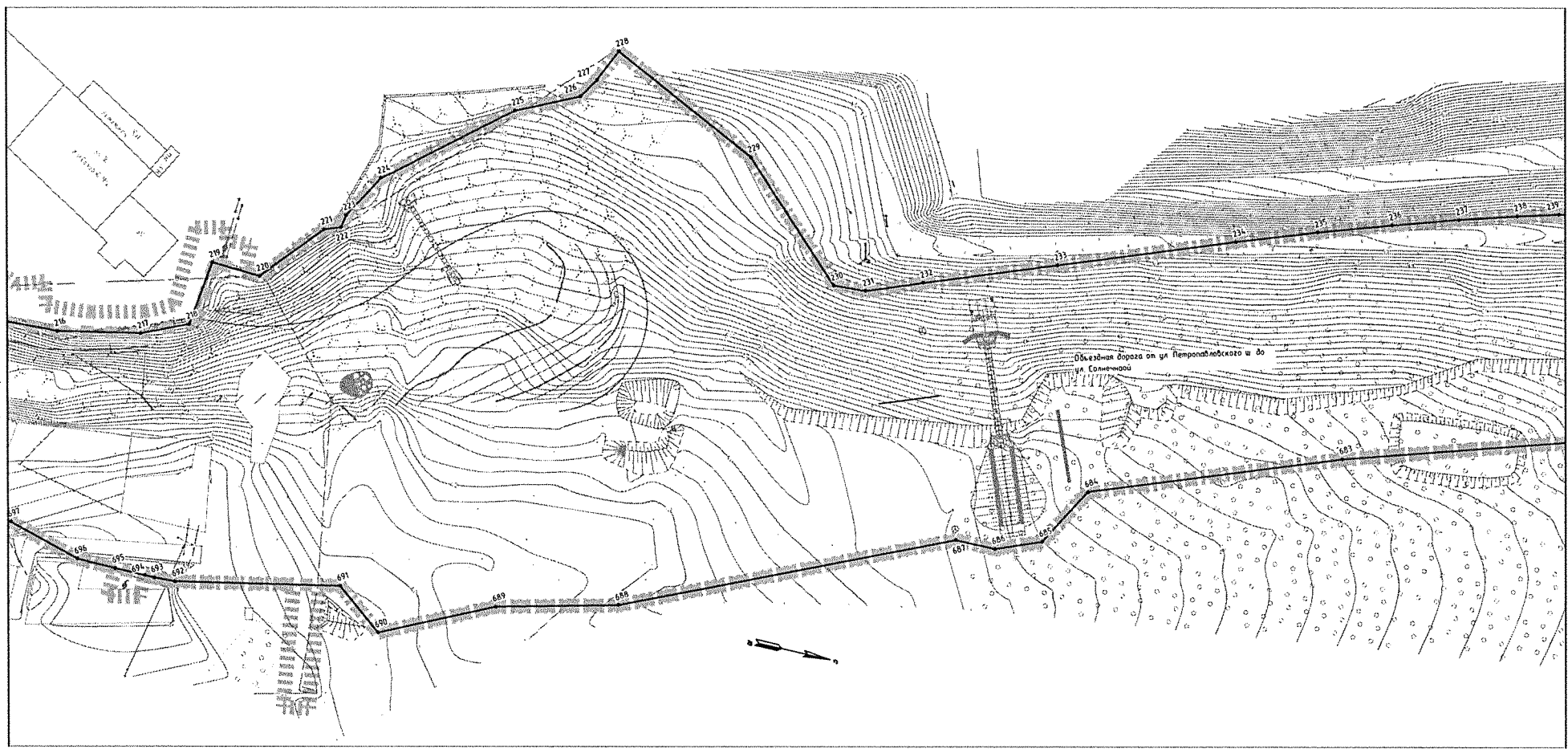
Линия согласования с соседями 2

Схема расположения листов



Условные обозначения границ:	
	установленные красные линии
	номера характерных точек установленных красных линий
	границы территории, в отношении которой осуществляется подготовка проекта планировки
Существующие и планируемые элементы планировочной структуры	
	территория, занятая линейным объектом и (или) предназначенная для размещения линейного объекта

МКУ «Служба автомобильных дорог Петропавловск-Камчатского городского округа»					
«Объездная дорога от Петропавловского шоссе до жилого района «Северо-Восток», 1 этап – от Петропавловского шоссе до ул. Солнечной в г. Петропавловске-Камчатском»					
Изм.	Колыч	Лист № док.	Подп.	Дата	
Разработчик	Харисова Л.Я.			10.19	Четех красных линий М 1:1000
Проверил	Адиёво Л.Б.			10.19	
ГИП Давытов А.Р.  10.19					Раздел 1 «Проект планировки территории Гавайская часть»
			БЕКТОР		
			Стадия ПП	Лист 2	Листов 20



Условные обозначения границ:	
	установленные красные линии
	планируемые красные линии
	границы территории, в отношении которой осуществляется подготовка проекта планировки
	<b>Существующие и планируемые элементы планировочной структуры</b>
	территория, занятая линейным объектом и (или) проанализированная для размещения линейного объекта

МКУ «Служба автомобильных дорог Петропавловск-Камчатского городского округа»					
«Объездная дорога от Петропавловского шоссе до жилого района «Северо-Восток», 1 этап – от Петропавловского шоссе до ул. Солнечной в г. Петропавловске-Камчатском»					
Изм.	Колыч	Лист № док.	Подп.	Дата	
Разроб.	Харисова Л.Я.			10.19	Чертеж красных линий М 1:1000
Проверил	Аднево Л.Б.			10.19	
ГИП Давлетбаев А.Ф.  10.19					Раздел 1 «Проект планировки территории. Графическая часть»
			Стадия	Лист	Листов
			ПП	3	20

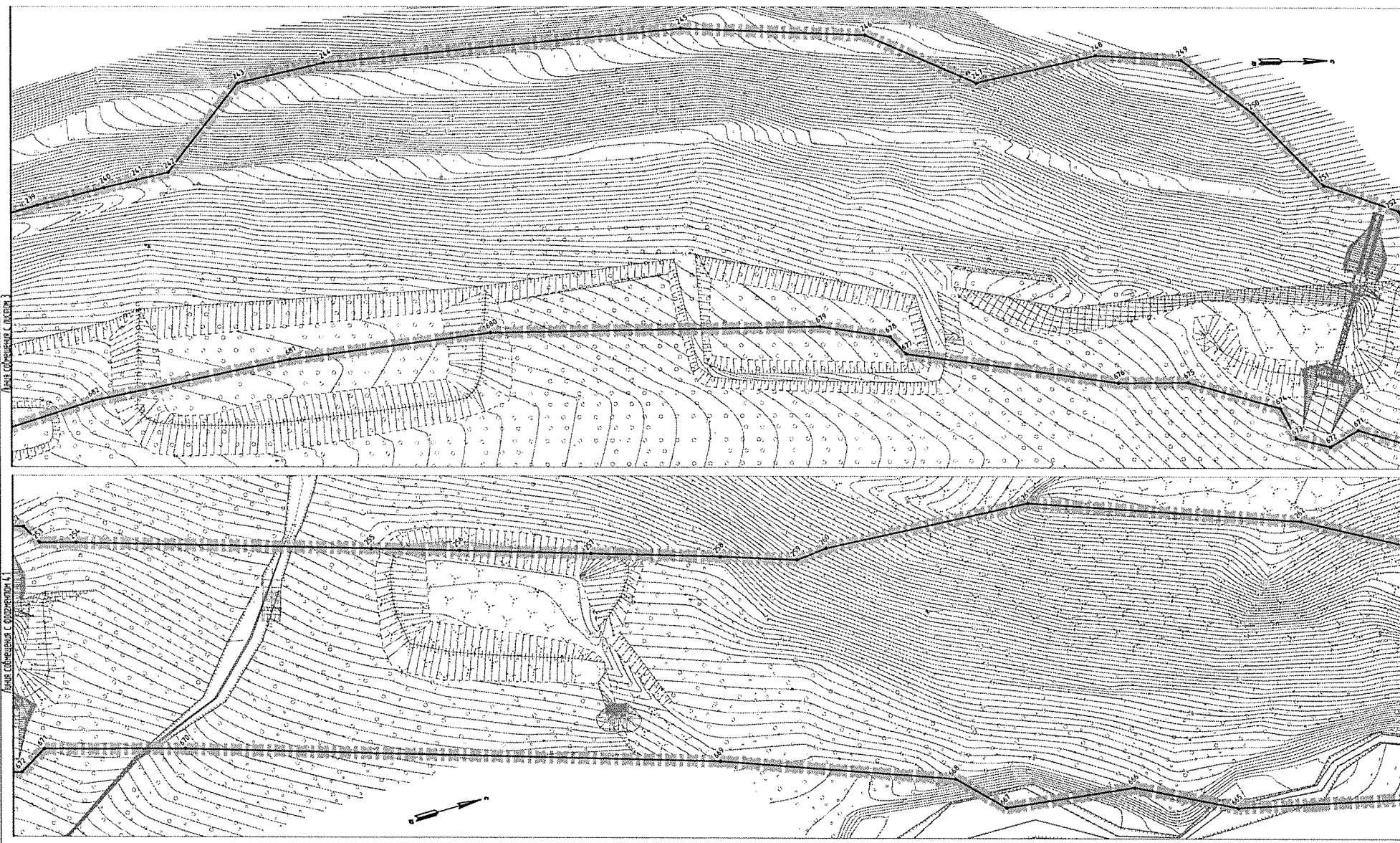



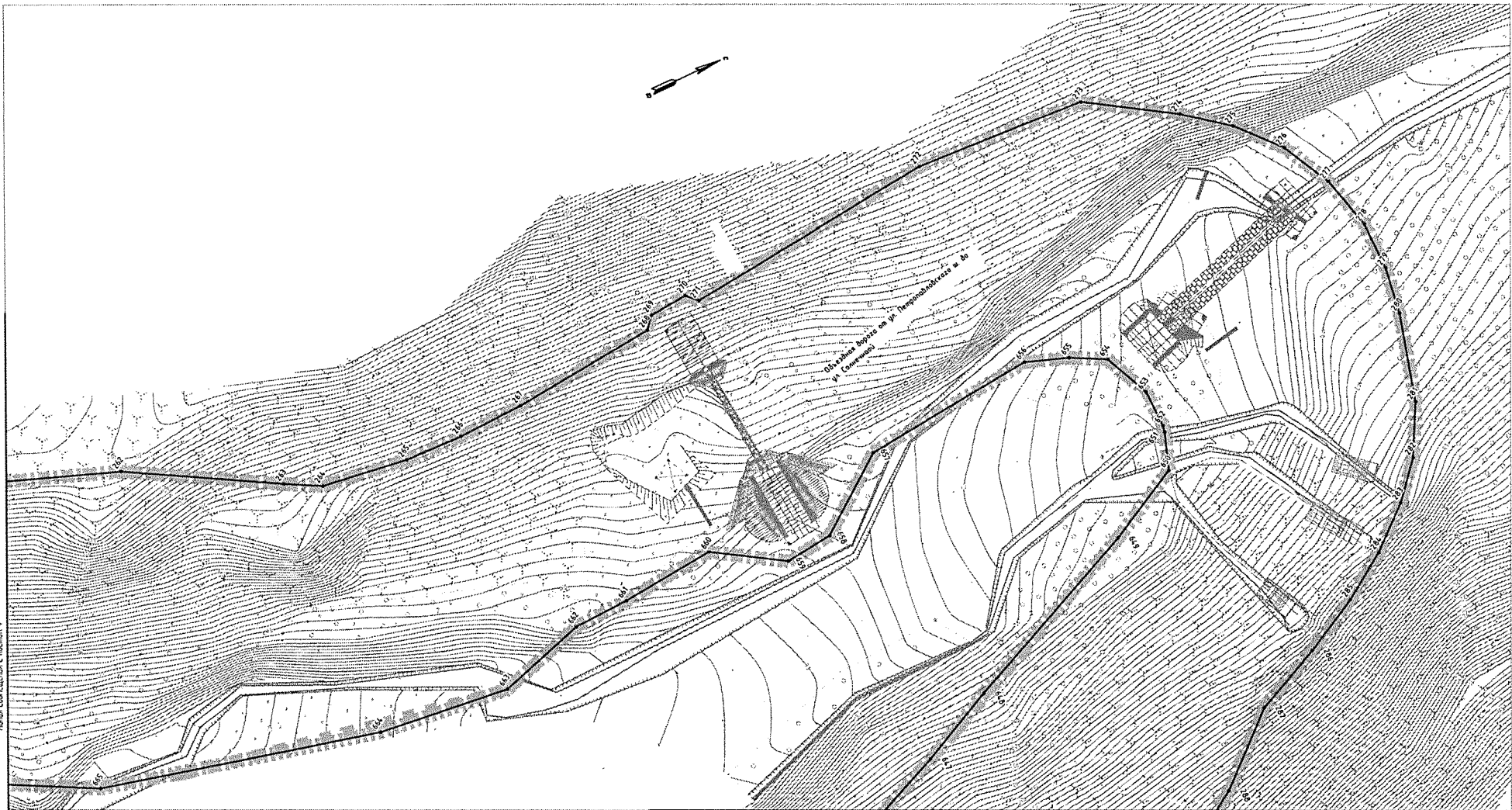
Схема расположения листов



Условные обозначения границ:	
	установленные красные линии
	красные линии, предусмотренные проектом
	территория, в отношении которой осуществляется подготовка проекта планировки
	существующие и планируемые элементы планировочной структуры
	территория, зарезервированная для размещения линейного объекта

МКУ «Служба автомобильных дорог Петропавловск-Камчатского городского округа»					
«Объездная дорога от Петропавловского шоссе до жилого района «Северо-Восток», 1 этап – от Петропавловского шоссе до ул. Солнечной в г. Петропавловске-Камчатском»					
Изм.	Колыч	Лист № док.	Подп.	Дата	
Разроб.	Хасисова Л.Д.			10.19	
Проверил	Адиева Л.Б.			10.19	
Четверк красных линия М 1:1000					Стадия ПП
Раздел 1 «Проект планировки территории. Графическая часть»					Лист 4
ГИП Довлятьев А.Ф.					Листов 20
ВЕКТОР					





Линия соприкосновения с листом 4

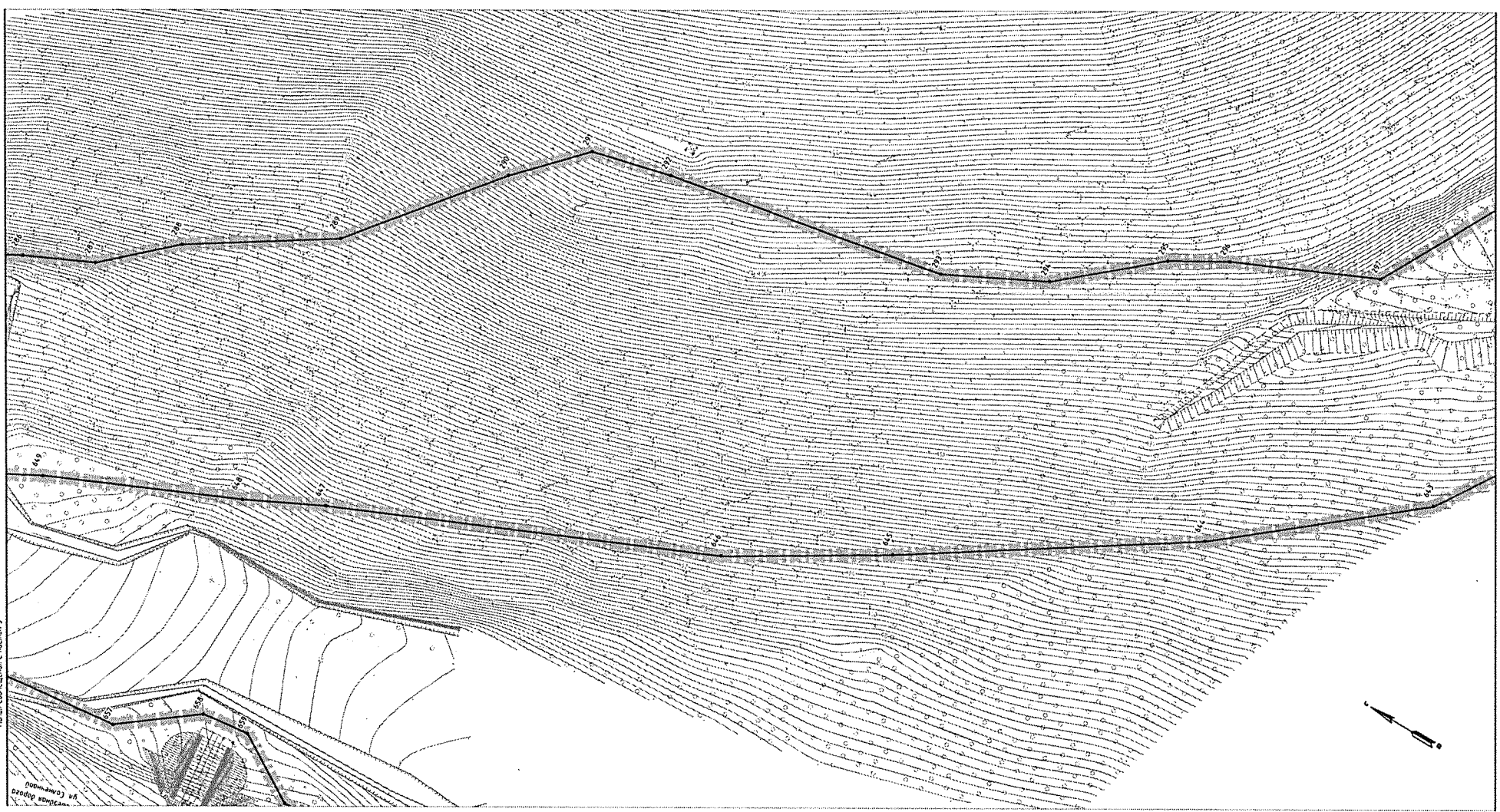
Линия соприкосновения с листом 6

Схема расположения листов



Условные обозначения вранц:	
	условные красные линии
	номера красных точек условных красных линий
	территория, в отношении которой осуществляется подготовка проекта планировки
	Существующие и планируемые элементы планировочной структуры
	территория, занятая линейным объектом и (или) проекционной его размещением
	линейный объект

МКУ «Служба автомобильных дорог Петропавловск-Камчатского городского округа»					
«Объездная дорога от Петропавловского шоссе до жилого района «Северо-Восток», 1 этап – от Петропавловского шоссе до ул. Солнечная в г. Петропавловске-Камчатском»					
Изм.	Колж.	Лист	№ док.	Подп.	Дата
Разроб.		Харисова А.А.			10.19
Проверил		Адиева Л.Б.			10.19
Чертеж красных линий М 1:1000				Стадия	Лист
				ПП	5
				Листов	20
Раздел 1 "Проект планировки территории. Графическая часть"					
ГИП		Давытов А.А.			10.19



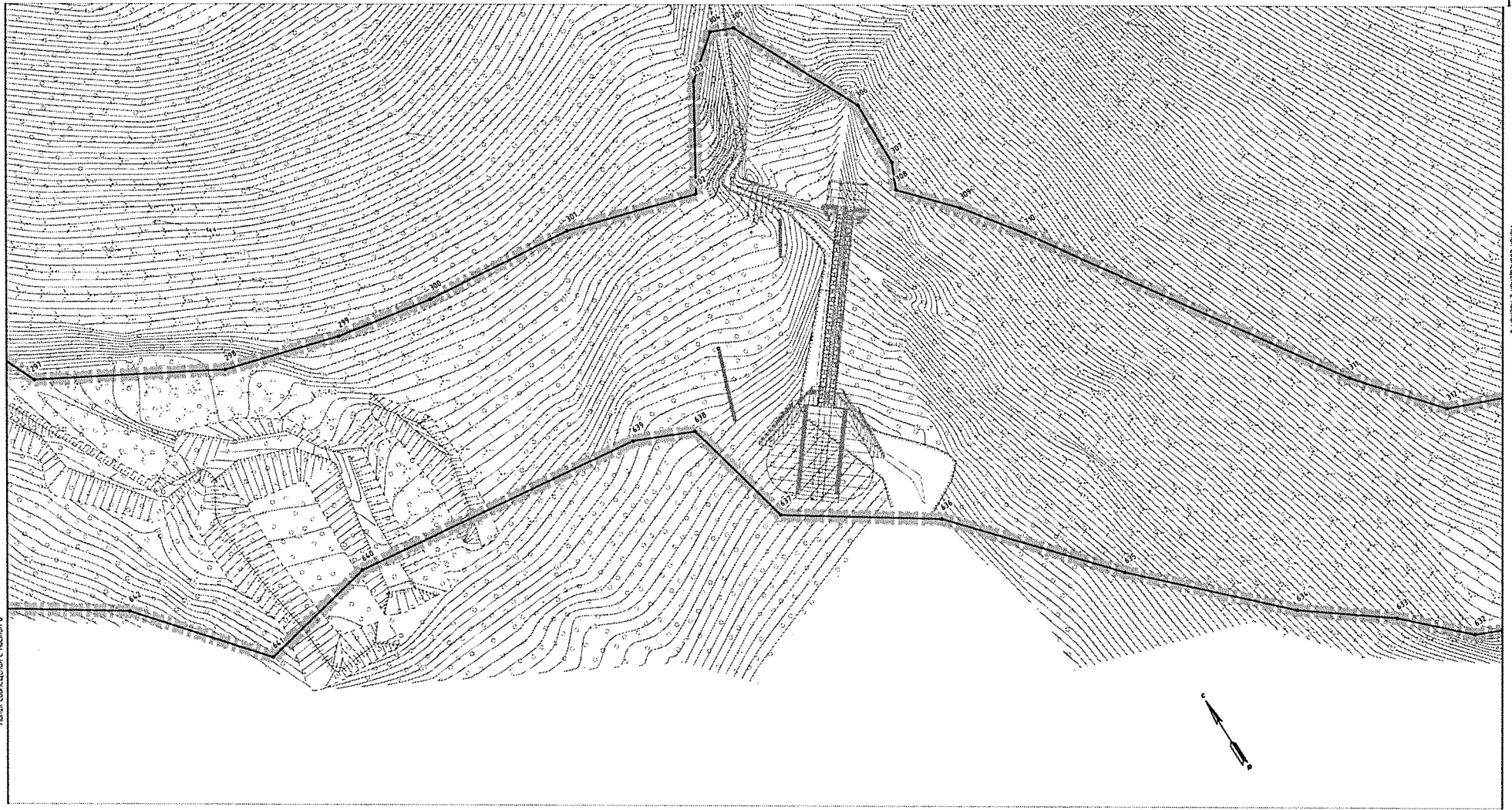
Лист совмещен с листом 5

Лист совмещен с листом 7



Условные обозначения границ:	
	условные границы красной линии
	номера характерных точек условных границ красной линии
	границы территории, в отношении которой осуществляется подготовка проекта планировки
	Существующие и планируемые элементы планировочной структуры
	территория, занятая линейным объектом и (или) проекционная для размещения линейного объекта

МКУ «Служба автомобильных дорог Петропавловск-Камчатского городского округа»					
«Объездная дорога от Петропавловского шоссе до жилого района «Северо-Восток», 1 этап – от Петропавловского шоссе до ул. Солнечной в г. Петропавловске-Камчатском»					
Изм.	Кол-во	Лист № док.	Подп.	Дата	Чертеж красных линий М 1:1000
Разроб.	Хорисова Л.Я.			10.19	
Проверил	Адиева Л.Б.			10.19	Стадия Лист Листов ПП 6 20
ГИП	Довлетов А.У.			10.19	
Раздел 1 «Проект планировки территории. Гравиическая часть»					БЕКТОР



Линия совмещена с листом 6

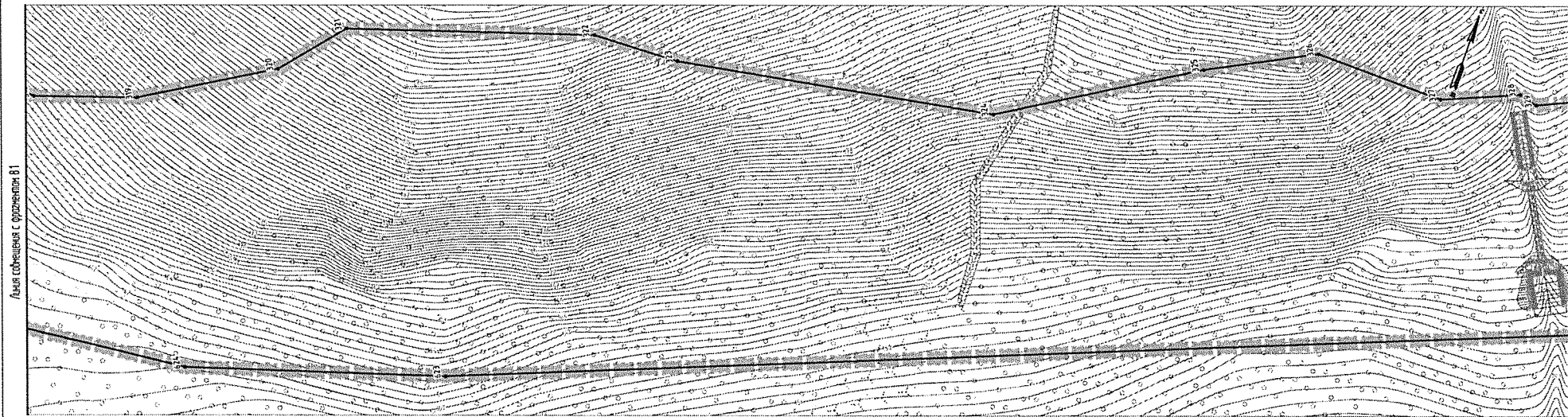
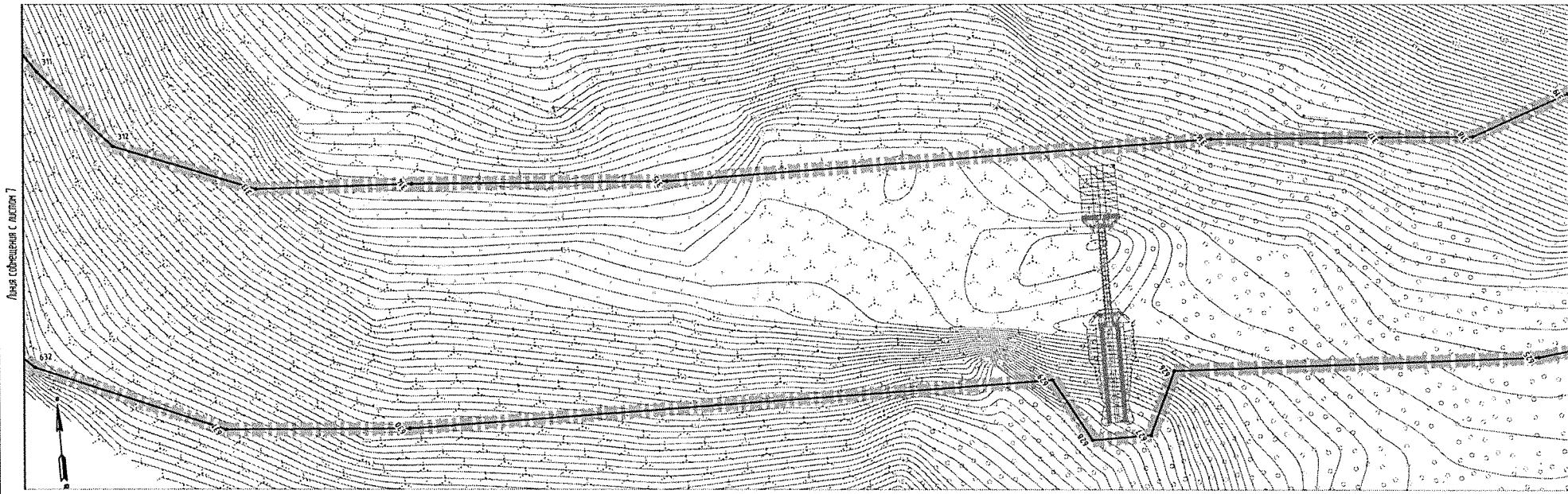
Схема расположения листов



Условные обозначения границ:	
	установленные красные линии
	линия красной территории
	номер территории по плану установления красных линий
	границы территории, в отношении которой осуществляется подготовка проекта планировки
	Существующие и планируемые элементы планировочной структуры
	территория, занятая линейным объектом и (или) предназначенная для размещения линейного объекта

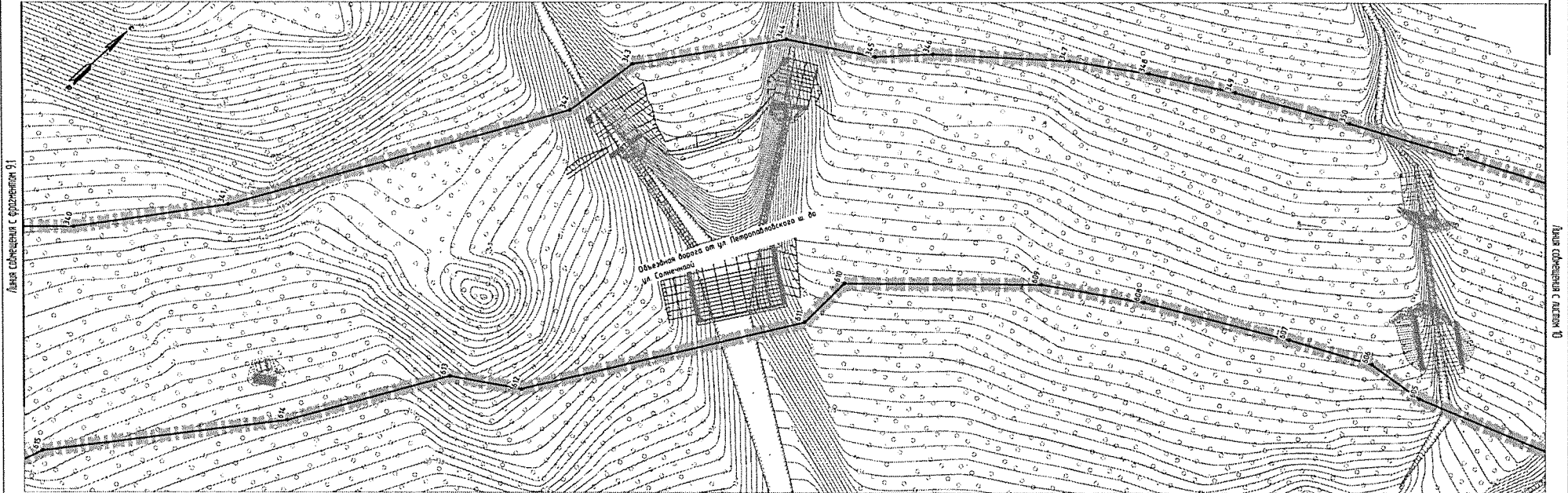
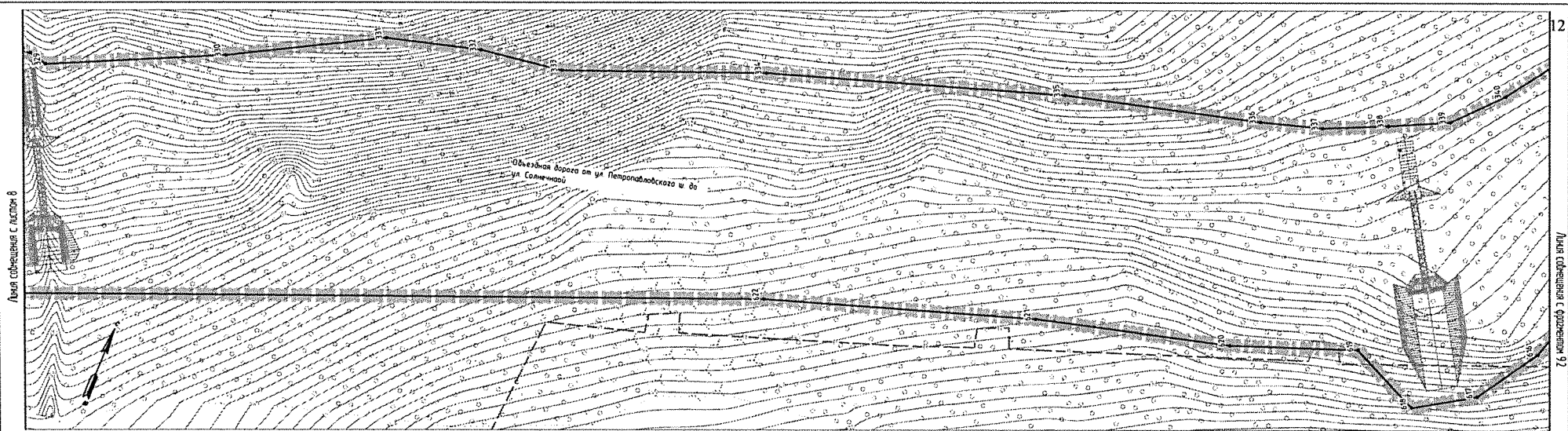
МКУ «Служба автомобильных дорог Петропавловск-Камчатского городского округа»					
«Объездная дорога от Петропавловского шоссе до жилого района «Северо-Восток», 1 этап – от Петропавловского шоссе до ул. Солнечной в г. Петропавловске-Камчатском»					
Изм.	Колыц	Лист № док.	Подп.	Дата	
Разроб.		Харисова Л.А.		10.19	Чертеж красных линий М 1:1000
Проверил		Адиева Л.Б.		10.19	
			Г.И.П.	Давытов А.Р.	10.19
Раздел 1 «Проект планировки территории. Графическая часть»					Стадия ПП
					Лист 7
					Листов 20
БЕКТОР					





Условные обозначения границ:	
	условные границы
	номер критерия по условным границам
	граница территории, в отношении которой осуществляется подготовка проекта планировки
Существующие и планируемые элементы планировочной структуры	
	территория, занятая линейными объектами и (или) предназначенная для размещения линейного объекта

МКУ «Служба автомобильных дорог Петропавловск-Камчатского городского округа»								
«Объездная дорога от Петропавловского шоссе до жилого района «Северо-Восток», 1 этап – от Петропавловского шоссе до ул. Солнечная в г. Петропавловске-Камчатском»								
Изм.	Кол.	Лист № док.	Подп.	Дата	Четех красных линия М 1:1000	Стадия	Лист	Листов
Разроб.		Харисова ЛЯ.		10.19		ПП	8	20
Проверил		Адиева ЛБ		10.19				
ГИП		Давытов АР		10.19	Раздел 1 «Проект планировки территории. Графическая часть»	<b>ВЕКТОР</b>		



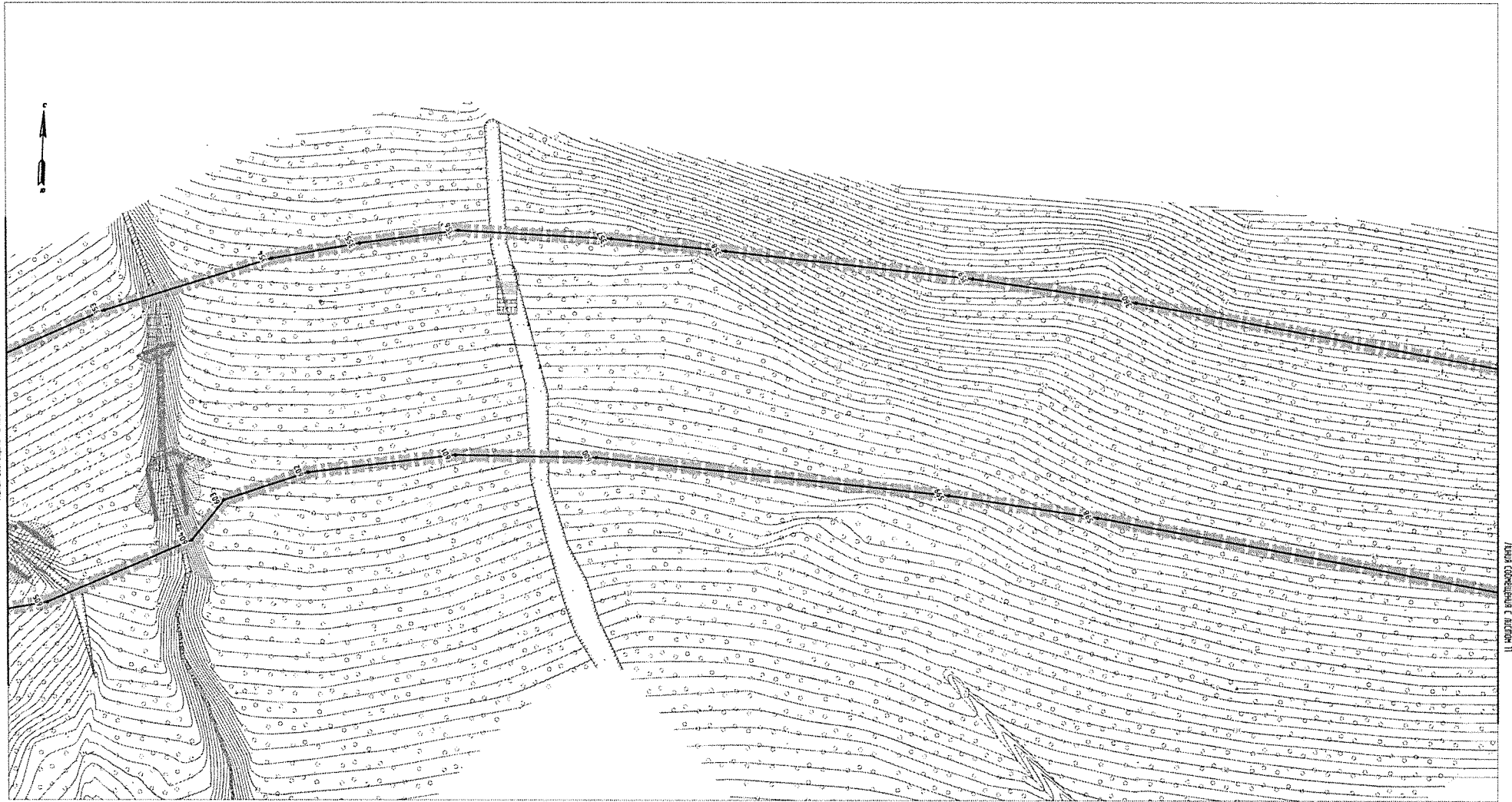
Условные обозначения границ:	
	условительные красные линии
	номера контрольных точек условительных красных линий
	территории, в отношении которых осуществляется подготовка проекта планировки
	Существующие и планируемые элементы планировочной структуры
	территория, занятая линейными объектами и (или) предназначенная для размещения линейного объекта

МКУ «Служба автомобильных дорог Петропавловск-Камчатского городского округа»					
«Объездная дорога от Петропавловского шоссе до жилого района «Северо-Восток», 1 этап – от Петропавловского шоссе до ул. Солнечной в г. Петропавловске-Камчатском»					
Изм.	Колыч	Лист № док.	Подп.	Дата	
Разроб.	Харисова Л.А.			10.19	
Проверил	Адилова Л.Б.			10.19	
					Чертеж красных линий М 1:1000
					Стадия Лист Листов ПП 9 20
ГИП Довлетов А.Р. 10.19					Раздел 1 «Проект планировки территории. Графическая часть»

12

Линия съединения с фрагментом 92

Линия съединения с листом 91



Листа объединены с листом 9

Листа объединены с листом 11

Схема расположения листов

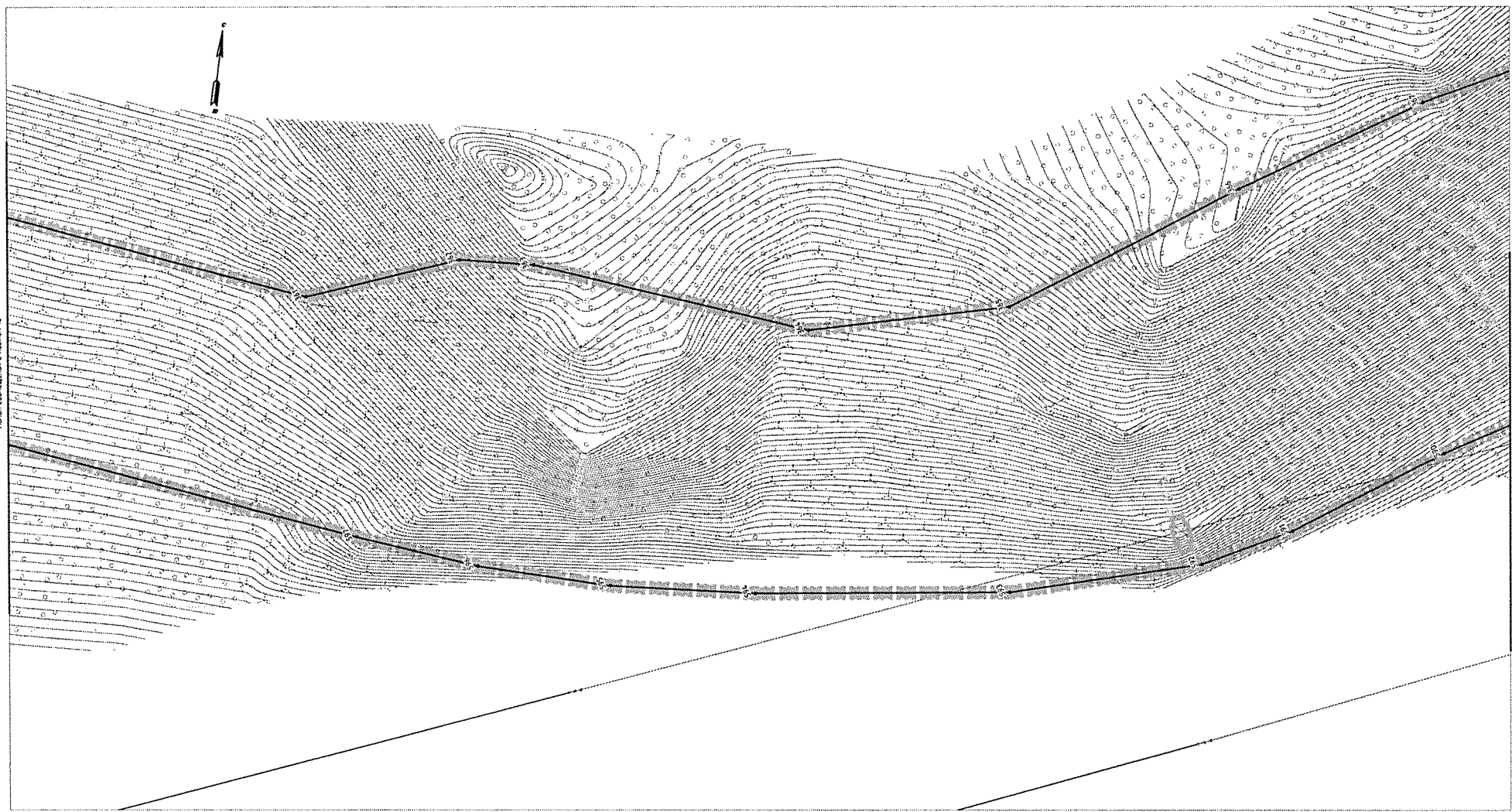


Условные обозначения границ:	
	установленные красные линии
	номера характерных точек установленных красных линий
	границы территории, в отношении которой осуществляется подготовка проекта планировки
	Существующие и планируемые элементы планировочной структуры
	территория, зона или земельный объект и (или) участок, зарезервированные для размещения жилого объекта

				МКУ «Служба автомобильных дорог Петропавловск-Камчатского городского округа»				
				«Объездная дорога от Петропавловского шоссе до жилого района «Северо-Восток», 1 этап – от Петропавловского шоссе до ул. Солнечной в г. Петропавловске-Камчатском»				
Изм.	Кол.л.	Лист № док.	Подп.	Дата	Чертеж красных линий М 1:1000	Стадия	Лист	Листов
Разработ.		Харисова А.А.		10.19		ПП	10	20
Проверил		Адиева Л.Б.		10.19				
Гип		Давытова А.Ф.		10.19				
					Раздел 1 «Проект планировки территории Галициевская часть»			
					<b>BEKTOR</b>			

Листа объединены с листом 11

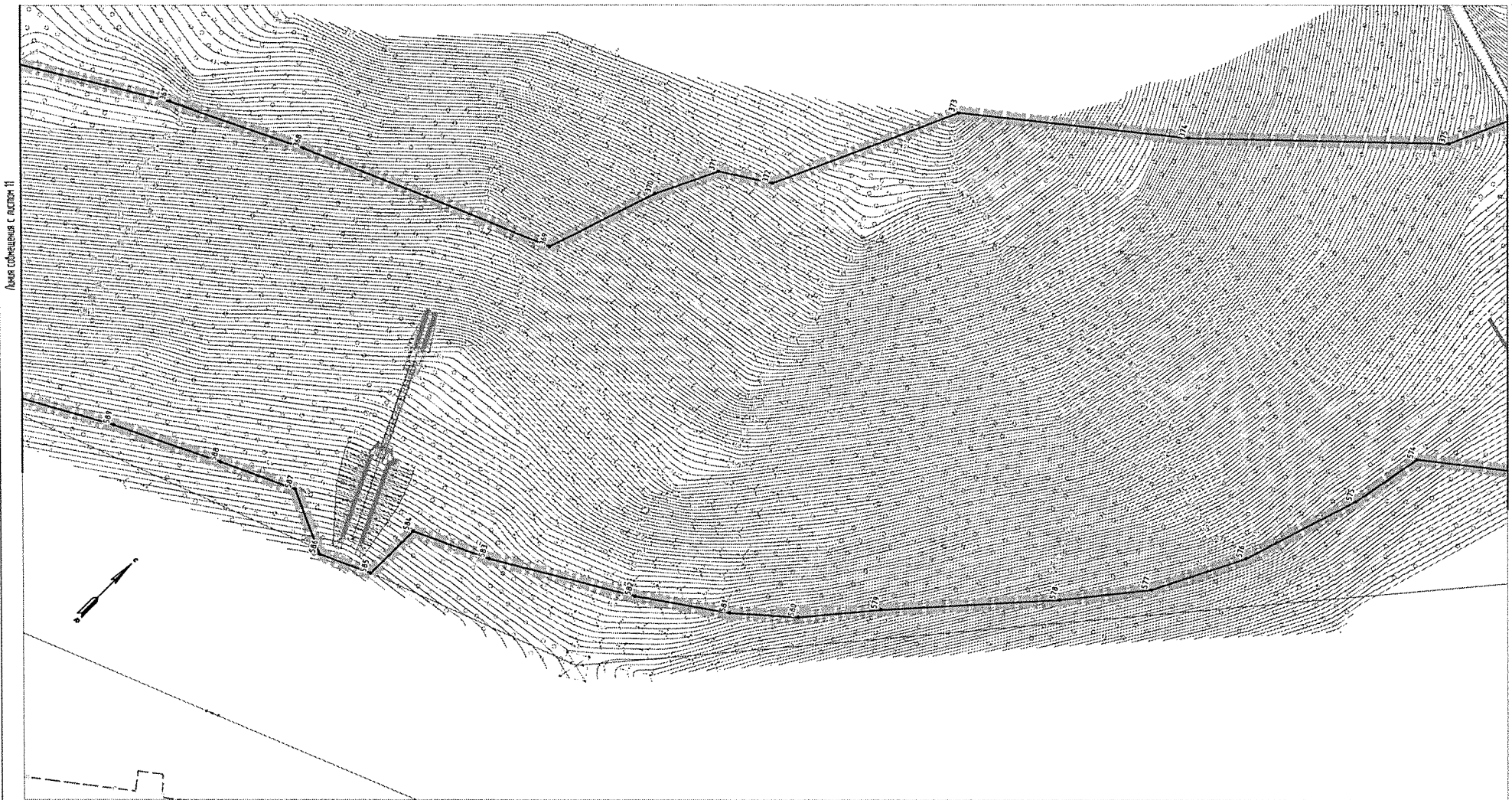
Листа объединены с листом 12



Условные обозначения вранц:	
	условные красные линии
	номера характерных точек условных красных линий
	границы территории, в отношении которой осуществляется подготовка проекта планировки
	Существующие и планируемые элементы планировочной структуры
	территория, занятая линейным объектом и (или) предназначенная для размещения линейного объекта

				МКУ «Служба автомобильных дорог Петропавловск-Камчатского городского округа»				
				«Объездная дорога от Петропавловского шоссе до жилого района «Северо-Восток», 1 этап - от Петропавловского шоссе до ул. Солнечной в г. Петропавловске-Камчатском»				
Изм.	Кол-во	Лист № док.	Подп.	Дата	Чертеж красных линий М 1:1000	Стадия	Лист	Листов
Разработ.		Харисова А.Я.		10.19		ПП	11	20
Проверил		Адишев А.Б.		10.19				
ГМП		Довлетбоев А.Р.		10.19				
					Раздел 1 «Проект планировки территории. Градостроительная часть»		<b>ВЕКТОР</b>	





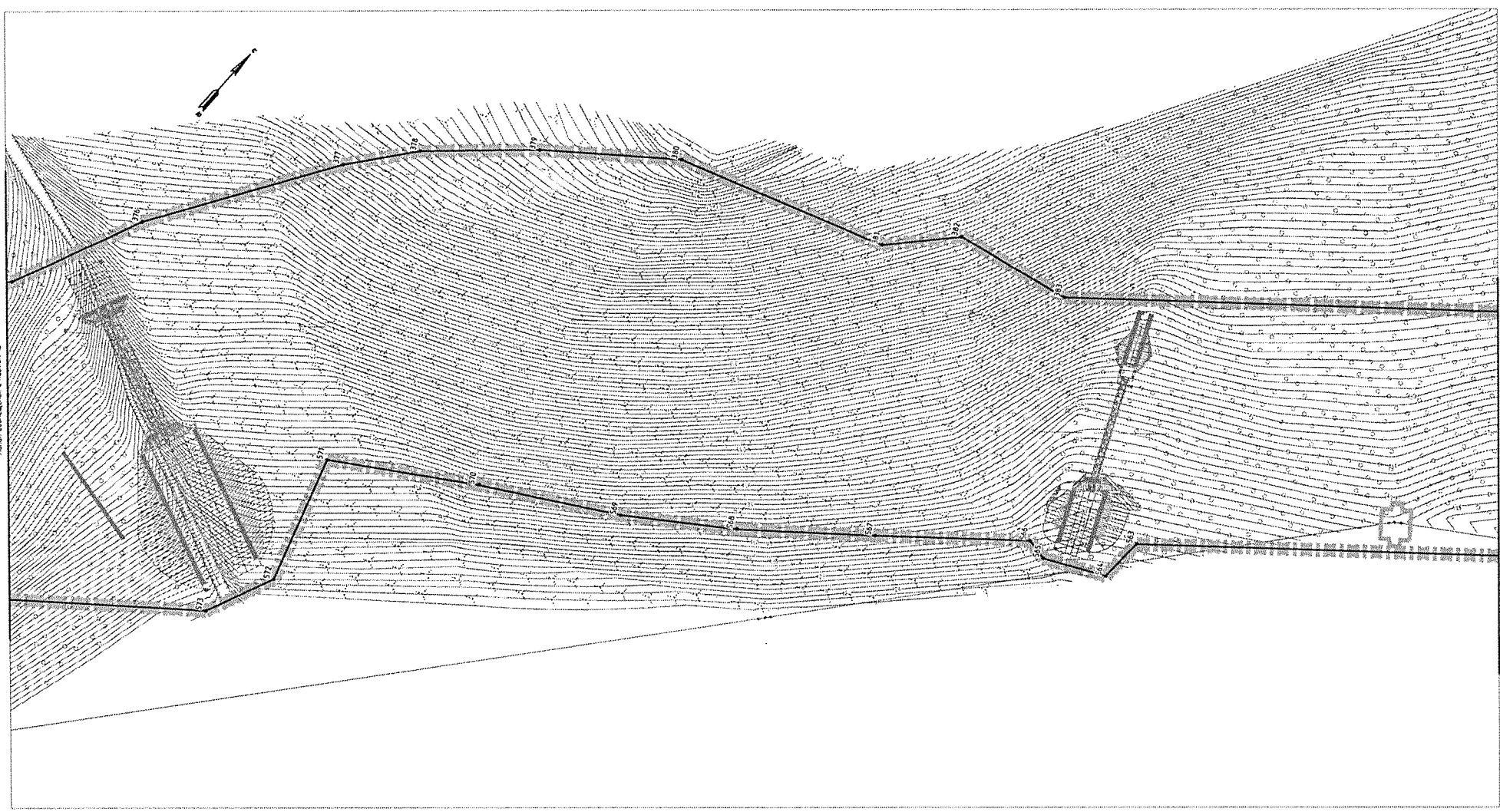
Условные обозначения границ:	
	условные красные линии
	номера характерных точек условных красных линий
	границы территории, в отношении которой осуществляется подготовка проекта планировки
	Существующие и планируемые элементы планировочной структуры
	территория, занятая линейными объектами и (или) предназначенная для размещения линейного объекта

МКУ «Служба автомобильных дорог Петропавловск-Камчатского городского округа»				
«Объездная дорога от Петропавловского шоссе до жилого района «Северо-Восток», 1 этап – от Петропавловского шоссе до ул. Солнечной в г. Петропавловске-Камчатском»				
Изм.	Колуч.	Лист № док.	Подп.	Дата
Разработчик	Харисова А.Я.			10.19
Проверил	Адиева Л.Б.			10.19
Чертеж красных линий М 1:1000				
			Стадия	Лист
			ПП	12
			Листов	20
Раздел 1 «Проект планировки территории Градическая часть»				
ГИП	Давлетов А.Р.			10.19
БЕКТОР				




Линия обрешетки с листом 12

Линия обрешетки с листом 14



Условные обозначения вранци:	
	установленные красные линии
	номера характерных точек установленных красных линий
	границы территории, в отношении которой осуществляется подготовка проекта планировки
	Существующие и планируемые элементы планировочной структуры
	территория, занятая линейными объектами и (или) предназначенная для размещения линейных объектов

МКУ «Служба автомобильных дорог Петропавловск-Камчатского городского округа»								
«Объездная дорога от Петропавловского шоссе до жилого района «Северо-Восток», 1 этап - от Петропавловского шоссе до ул. Солнечной в г. Петропавловске-Камчатском»								
Изм.	Колыч	Лист № док.	Подп.	Дата	Чертеж красных линий М 1:1000	Стадия	Лист	Листов
Разроб.	Харисова Л.Я.			10.19		ПП	13	20
Проверил	Адиева Л.Б.			10.19				
ГП	Давыдов А.В.			10.19				
Раздел 1 «Проект планировки территории, Гоффинская часть»						ВЕКТОР		



Линия съединения с листом 13

Линия съединения с листом 5



Условные обозначения вранц:	
	установленные красные линии
	номера характерных точек установленных красных линий
	территория, в отношении которой осуществляется подготовка проекта планировки
	Существующие и планируемые элементы планировочной структуры
	территория, занятая объектами и (или) предназначенная для размещения объектов

МКУ «Служба автомобильных дорог Петропавловск-Камчатского городского округа»								
«Объездная дорога от Петропавловского шоссе до жилого района «Северо-Восток», 1 этап - от Петропавловского шоссе до ул. Солнечной в г. Петропавловске-Камчатском»								
Изм.	Кол-во	Лист № док.	Подп.	Дата	Чертеж красных линий М 1:1000	Стадия	Лист	Листов
Разроб.		Харисова ЛЯ.		10.19		ПП	14	20
Проверил		Адиева ЛБ		10.19				
ГМП		Давлетов А.А.		10.19				
Раздел 1 "Проект планировки территории. Графическая часть"						<b>ВЕКТОР</b>		

Линия соприкосновения с листом №

Линия соприкосновения с листом №

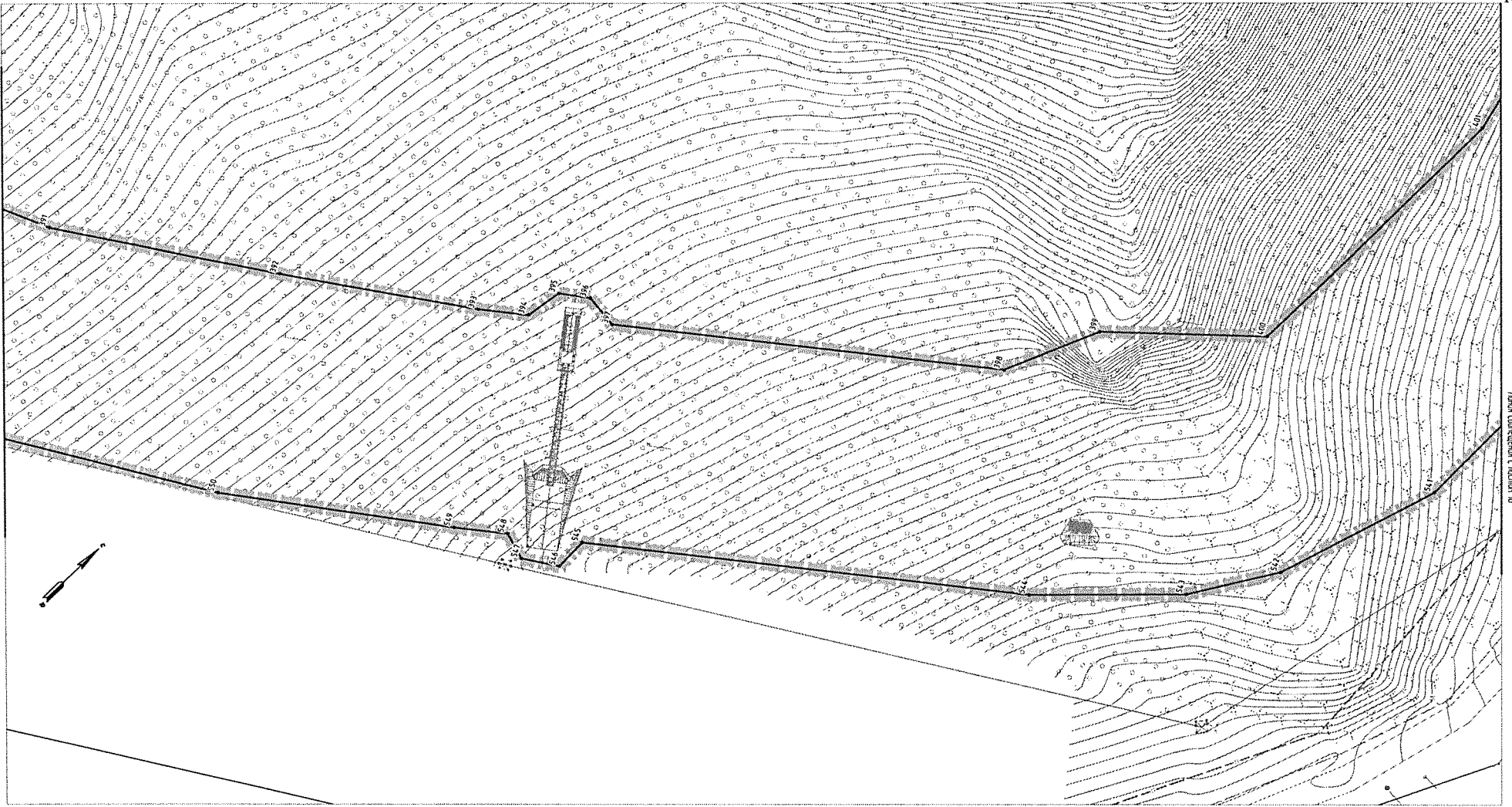
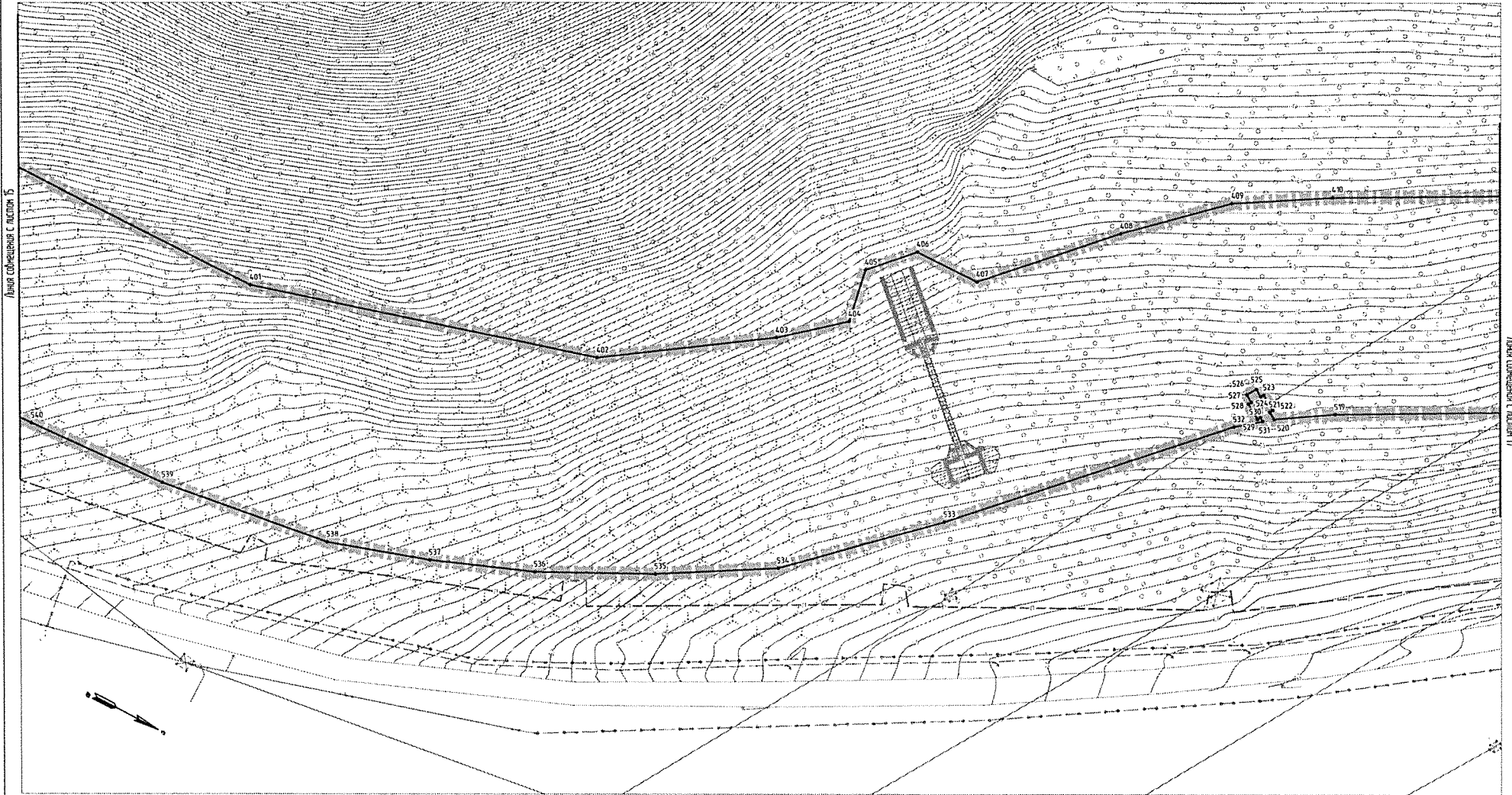


Схема расположения листов



Условные обозначения границ:	
	устойчивые красные линии
	номер характерной точки устойчивых красных линий
	границы территории, в отношении которой осуществляется подготовка проекта планировки
	Существующие и планируемые элементы планировочной структуры
	территория, занятая линейными объектами и (или) предназначенная для размещения линейного объекта

МКУ «Служба автомобильных дорог Петропавловск-Камчатского городского округа»				
«Объездная дорога от Петропавловского шоссе до жилого района «Северо-Восток», 1 этап – от Петропавловского шоссе до ул. Солнечной в г. Петропавловске-Камчатском»				
Изм.	Кол-во	Лист № док.	Подп.	Дата
Разработчик		Харисова А.А.		10.19
Проверил		Адиева Л.Б.		10.19
Чертеж красных линий М 1:1000				
			Студия	Лист
			ПП	15
			Листов	20
Раздел 1 «Проект планировки территории. Голышеская часть»				
				БЕКТОР
ГИП		Довлятьев А.Р.		10.19



Линия соприкосновения с листом 15

Линия соприкосновения с листом 17

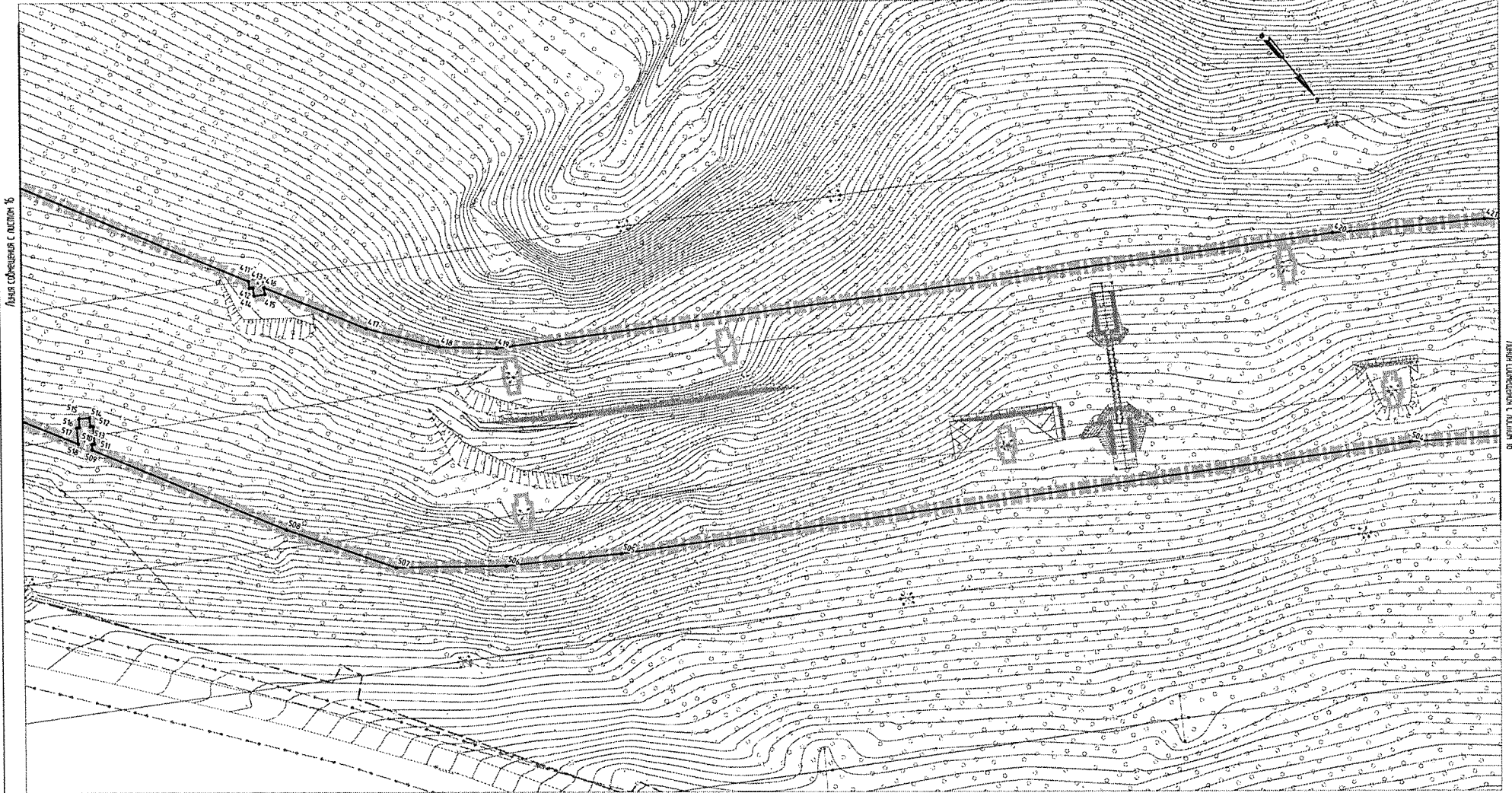


Схема расположения листов

Условные обозначения границ:	
	условные границы красной линии
	номера характерных точек условных границ красной линии
	границы территории, в отношении которой осуществляется подготовка проекта планировки
	Существующие и планируемые элементы планировочной структуры
	территория, занятая линейными объектами и (или) предназначенная для размещения линейного объекта

МКУ «Служба автомобильных дорог Петропавловск-Камчатского городского округа»				
«Объездная дорога от Петропавловского шоссе до жилого района «Северо-Восток», 1 этап – от Петропавловского шоссе до ул. Солнечной в г. Петропавловске-Камчатском»				
Изм.	Кол-во	Лист № док.	Подп.	Дата
Разработчик		Хорисова Л.Я.		10.19
Проверил		Адиева Л.Б.		10.19
Чертеж красных линий М 1:1000				
			Студия	Лист
			ПП	16
			Листов	20
Раздел 1 «Проект планировки территории. Геофизическая часть»				





Линия съединения с листом 16

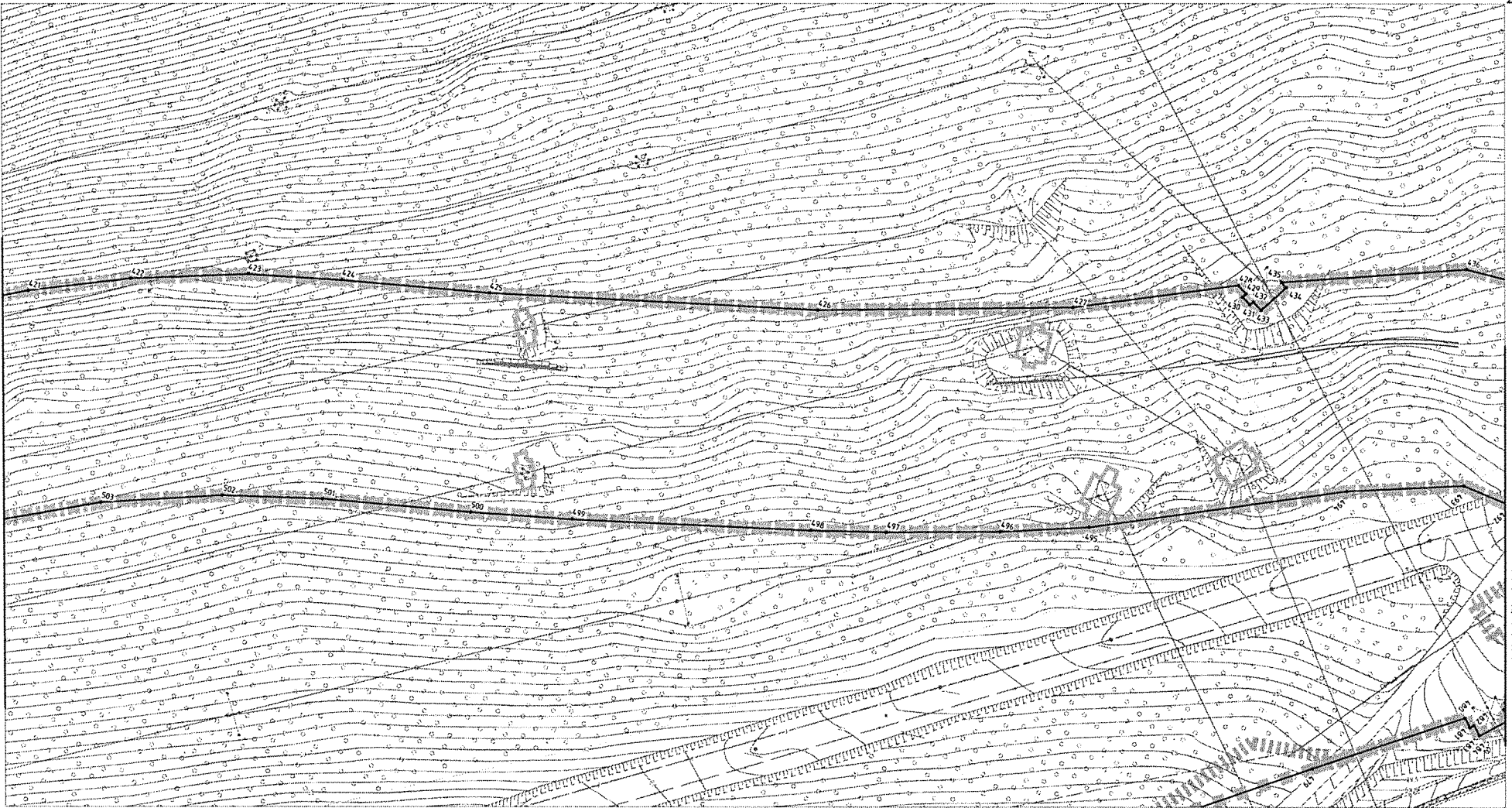
Линия съединения с листом 18



Схема расположения листов

Условные обозначения границ:	
	условные красные линии
	номера красных линий условных красных линий
	границы территории, в отношении которой осуществляется подготовка проекта планировки
	Существующие и планируемые элементы планировочной структуры
	территория, занятая линейными объектами и (или) предназначенная для размещения линейных объектов

МКУ «Служба автомобильных дорог Петропавловск-Камчатского городского округа»					
«Объездная дорога от Петропавловского шоссе до жилого района «Северо-Восток», 1 этап - от Петропавловского шоссе до ул. Солнечная в г. Петропавловске-Камчатском»					
Изм.	Колыч	Лист № док.	Подп.	Дата	Чертёж красных линий М 1:1000
Разроб.	Харисова Л.Д.			10.19	
Проверил	Адичева Л.Б.			10.19	Стадия
					ПП
					Лист
					17
					Листов
					20
Раздел 1 "Проект планировки территории. Графическая часть"					
ГИП	Довлетов А.Ф.			10.19	



Лист совмещен с листом 17

Лист совмещен с листом 19

Схема расположения листов



Условные обозначения вранцов:	
	установленные красные линии
	номера характерных точек установленных красных линий
	границы территории, в отношении которой осуществляется подготовка проекта планировки
	Существующие и планируемые элементы планировочной структуры
	территория, занятая линейными объектами и (или) предназначенная для размещения линейного объекта

МКУ «Служба автомобильных дорог Петропавловск-Камчатского городского округа»				
«Объездная дорога от Петропавловского шоссе до жилого района «Северо-Восток», 1 этап – от Петропавловского шоссе до ул. Солнечной в г. Петропавловске-Камчатском»				
Изм.	Колыч.	Лист № док.	Подп.	Дата
Разроб.		Харисова Л.Я.		10.19
Проверил		Адиева Л.Б.		10.19
Чертеж красных линий М 1:1000			Студия	Лист
			ПП	18
				20
Раздел 1 «Проект планировки территории. Гравическая часть»				
ГИП			Давлетов А.А.  10.19	



Линия соещения с листом 18, 20

Схема расположения листов



Условные обозначения границ:	
	установленные красные линии
	номера характерных точек установленных красных линий
	границы территории, в отношении которой осуществляется подготовка проекта планировки
	существующие и планируемые элементы планировочной структуры
	территория, занятая объектами и (или) резервациями для зонирования земельного объекта

МКУ «Служба автомобильных дорог Петропавловск-Камчатского городского округа»								
«Объездная дорога от Петропавловского шоссе до жилого района «Северо-Восток», 1 этап - от Петропавловского шоссе до ул. Солнечной в г. Петропавловске-Камчатском»								
Изм.	Колыч	Лист № док.	Подп.	Дата	Чертеж красных линий М 1:1000	Стодия	Лист	Листов
Разроб.	Харисова Л.Я.			10.19		ПП	19	20
Проверил	Адиева Л.Б.			10.19				
ГИП	Давытов А.Р.			10.19	Раздел 1 «Проект планировки территории. Графическая часть»			

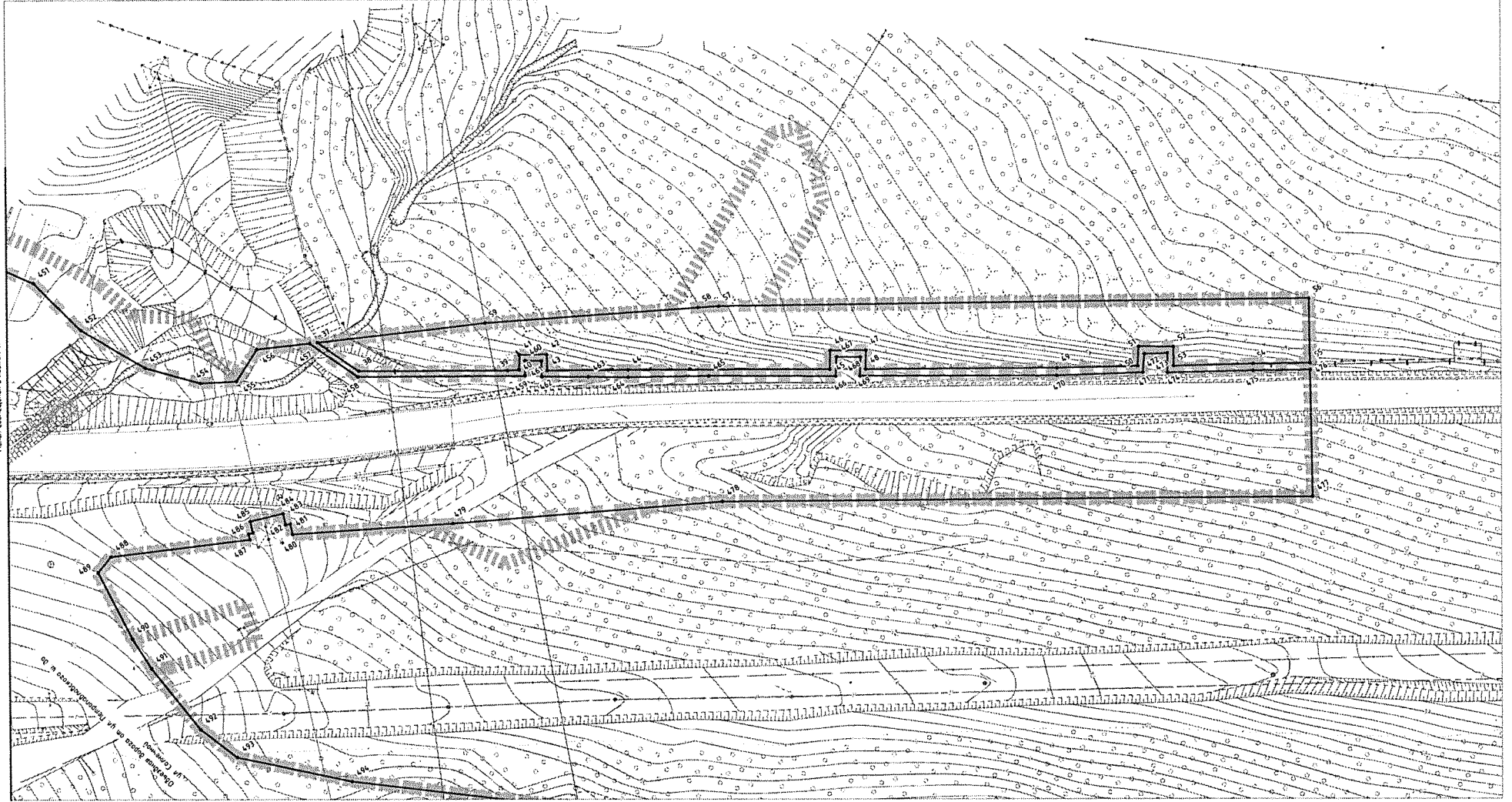


Схема расположения листов

Условные обозначения границ:	
	условные границы красной линии
	номера характерных точек условных красных линий
	границы территории, в отношении которой осуществляется подготовка проекта планировки
	Существующие и планируемые элементы планировочной структуры
	территория, занятая линейным объектом и (или) проекционными для размещения линейного объекта

МКУ «Служба автомобильных дорог Петропавловск-Камчатского городского округа»					
«Объездная дорога от Петропавловского шоссе до жилого района «Северо-Восток», 1 этап - от Петропавловского шоссе до ул. Солнечной в г. Петропавловске-Камчатском»					
Изм.	Колыч	Лист № док.	Подп.	Дата	Чертеж красных линий М 1:1000
Разработ.	Харисова А.Я.			10.19	
Проверил	Адиева А.Б.			10.19	Стадия Лист Листов ПП 20 20
ГМП	Давлетов А.Ф.			10.19	
Раздел 1 «Проект планировки территории. Горнощечская часть»					ВЕКТОР



## ПРИЛОЖЕНИЕ

Перечень координат характерных точек устанавливаемых красных линий

№ точки	координаты	
	X	Y
37	559031,23	1418237,64
38	559019,49	1418242,87
39	558999,79	1418275,62
40	558998,36	1418278,26
41	559001,71	1418280,38
42	558998,16	1418286,44
43	558994,46	1418284,37
44	558983,88	1418302,12
45	558957,2	1418346,47
46	558961,28	1418349,09
47	558956,6	1418356,98
48	558952,45	1418354,37
49	558927,21	1418396,57
50	558916,96	1418414,45
51	558921,11	1418417,26
52	558916,45	1418424,88
53	558912,17	1418422,39
54	558902,11	1418440,1
55	558894,67	1418452,76
56	558909,04	1418461,12
57	558985,8	1418330,58
58	558988,25	1418325,9
59	559013,22	1418277
180	555438,43	1415128,78
181	555443	1415115,42
182	555459,48	1415090,29
183	555467,8	1415103,71
184	555470,8	1415108,87
185	555465,86	1415116,12
186	555471,96	1415120,79
187	555473,54	1415116,34
188	555474,68	1415114,52
189	555476,23	1415113,15
190	555477,97	1415112,06
191	555478,94	1415111,74
192	555481,71	1415112
193	555484,26	1415114,55
194	555490,06	1415120,2
195	555495,79	1415124,9
196	555502,65	1415113,02
197	555511,62	1415115,1
198	555516,66	1415114,06
199	555516,36	1415116,19
200	555530,06	1415119,38
201	555547,62	1415118,01
202	555548,96	1415114,61
203	555561,77	1415115,89
204	555589,07	1415109,38
205	555610,91	1415104,24
206	555621,68	1415102,49
207	555633,85	1415102,24
208	555648,63	1415102,93
209	555657,01	1415104,17

№ точки	координаты	
	X	Y
210	555660,43	1415105,1
211	555673,54	1415108,74
212	555681,78	1415112,63
213	555714,28	1415123,79
214	555723,3	1415128,23
215	555732,24	1415133,7
216	555750,99	1415132,97
217	555771,14	1415128,99
218	555782,38	1415124,08
219	555784,61	1415107,88
220	555796,66	1415108,62
221	555809,54	1415093,87
222	555813,5	1415092,4
223	555814,08	1415089,2
224	555820,35	1415078,57
225	555849,01	1415055,28
226	555864,03	1415048,34
227	555867,06	1415043,75
228	555870,89	1415035,57
229	555908,19	1415053,35
230	555935,06	1415079,46
231	555943,01	1415079,05
232	555956,42	1415073,88
233	555987,53	1415062,33
234	556029,14	1415046,85
235	556048,28	1415040,09
236	556065,68	1415034,28
237	556081,33	1415029,37
238	556095,16	1415025,33
239	556105,08	1415022,62
240	556123,62	1415018,06
241	556132,54	1415016,02
242	556141,49	1415014,14
243	556160,84	1414990,11
244	556184,8	1414984,8
245	556283,3	1414976,5
246	556334,09	1414978,85
247	556364,52	1414992,1
248	556397,54	1414985,01
249	556420,93	1414986,43
250	556440,69	1415001,09
251	556459,94	1415020,74
252	556480,55	1415028,03
253	556483,6	1415033,46
254	556493,35	1415036,34
255	556571,2	1415060,68
256	556594,47	1415068,09
257	556629,06	1415078,98
258	556663,06	1415089,74
259	556683,28	1415096,58
260	556691,79	1415095,75
261	556748,64	1415099,65
262	556819,64	1415125,37

№ точки	координаты	
	X	Y
263	556856,16	1415145,6
264	556865	1415150,22
265	556887,18	1415153,13
266	556902,14	1415153,51
267	556919,2	1415152,8
268	556956,79	1415148,8
269	556959,39	1415145,76
270	556969,33	1415144,83
271	556971,89	1415147,42
272	557037,05	1415140,26
273	557081,27	1415142,71
274	557102,9	1415155,98
275	557113,97	1415164,43
276	557123,45	1415174,69
277	557130,12	1415187,08
278	557133,97	1415200,57
279	557134,31	1415212,82
280	557132,69	1415224,73
281	557126,97	1415246,97
282	557120,52	1415259,53
283	557112,8	1415268,5
284	557102,54	1415277,5
285	557090,93	1415285,3
286	557076,73	1415292,88
287	557059,6	1415300,86
288	557042,64	1415316,33
289	557008,3	1415338,42
290	556979,26	1415374,19
291	556963,71	1415390,38
292	556943,25	1415395,48
293	556870,78	1415409,37
294	556845,68	1415422,05
295	556822,34	1415442,07
296	556808,67	1415450
297	556772,85	1415466,07
298	556749,03	1415509,27
299	556740,93	1415538,44
300	556736,58	1415563,44
301	556732,79	1415602,45
302	556723,11	1415635,45
303	556747,54	1415650,01
304	556755,95	1415660,24
305	556753,67	1415665,86
306	556720,2	1415682,54
307	556703,46	1415682,34
308	556696,87	1415679,53
309	556684,34	1415691,08
310	556670,19	1415701,82
311	556594,89	1415752,8
312	556575,01	1415769,96
313	556561,76	1415804,56
314	556559,77	1415843,19
315	556555,04	1415906,27

Раздел I "Проект планировки территории.  
Графическая часть"

Лист

2

Взам. Инв. №

Подп. и дата

Инв. № подл.

Изм. Копуч. Лист № док. Подп. Дата

№ точки	координаты	
	X	Y
316	556553,85	1416041,58
317	556550,72	1416084,01
318	556549,01	1416106,42
319	556557,6	1416130,74
320	556576,4	1416161,3
321	556591,6	1416173,9
322	556611,46	1416232,12
323	556612,65	1416253,68
324	556627,75	1416331,62
325	556656,2	1416376,84
326	556669,74	1416402,27
327	556669,9	1416434,56
328	556677,92	1416452,74
329	556676,84	1416457,35
330	556696,53	1416498,4
331	556716,28	1416534
332	556722,72	1416556,83
333	556726	1416577,56
334	556745,44	1416625,12
335	556769,69	1416696,33
336	556782,88	1416744,27
337	556787,53	1416759,21
338	556794,58	1416774,22
339	556801,53	1416788,28
340	556812,83	1416798,53
341	556845,43	1416820,86
342	556925,01	1416861,45
343	556944,43	1416863,6
344	556977,3	1416885,15
345	556990,94	1416903,49
346	557002,14	1416912,72
347	557026,28	1416937,02
348	557039,08	1416952,84
349	557052,01	1416970,94
350	557068,1	1416995,87
351	557084,41	1417022,28
352	557097,79	1417044,94
353	557110,22	1417070,52
354	557125,42	1417113,17
355	557130,21	1417135,53
356	557134,59	1417160,71
357	557134,12	1417200,1
358	557132,3	1417229,69
359	557127,93	1417293,3
360	557123,57	1417335,61
361	557102,96	1417486,55
362	557117,05	1417524,28
363	557118,06	1417543,26
364	557109,95	1417614,83
365	557122,09	1417665,02
366	557158,7	1417719,59
367	557186,08	1417763,76
368	557202,53	1417796,25
369	557230,53	1417858,5
370	557259,32	1417868,03
371	557275,1	1417875,31
372	557282,87	1417887,18

№ точки	координаты	
	X	Y
373	557329,88	1417907,98
374	557367,93	1417953,95
375	557415,1	1418001,78
376	557449,01	1418016,44
377	557494,56	1418045,09
378	557510,42	1418057,46
379	557531,31	1418079,98
380	557554,05	1418108,53
381	557572,92	1418161,04
382	557588,33	1418174,88
383	557594,55	1418204,77
384	557696,96	1418324,44
385	557749,45	1418384,39
386	557774,84	1418415,26
387	557780,39	1418435,39
388	557794,62	1418447,97
389	557810,84	1418467,61
390	557844,3	1418540,45
391	557870,05	1418593,74
392	557905,17	1418642,69
393	557936,1	1418683,95
394	557944,46	1418693,77
395	557953,99	1418695,03
396	557959,02	1418701,35
397	557958,42	1418710,15
398	558023,94	1418787,1
399	558048,55	1418796,61
400	558079,21	1418826,84
401	558155,59	1418825,92
402	558243,92	1418801,36
403	558282,75	1418775,28
404	558297,51	1418762,9
405	558295,17	1418748,96
406	558304,99	1418738,66
407	558322,19	1418738,42
408	558349,39	1418710,22
409	558371,52	1418690,04
410	558393,85	1418676,71
411	558460,51	1418641,23
412	558462,03	1418642,17
413	558462,49	1418641,42
414	558464,37	1418642,58
415	558465,85	1418640,2
416	558464,27	1418639,23
417	558489,52	1418625,78
418	558505,35	1418614,37
419	558515,12	1418603,3
420	558631,55	1418417,62
421	558654,27	1418384,97
422	558670,99	1418364,44
423	558691,69	1418342,77
424	558709,89	1418327,16
425	558739,22	1418303,31
426	558802,41	1418247,91
427	558848,69	1418201,9
428	558874,94	1418168,42
429	558877,85	1418168,6

№ точки	координаты	
	X	Y
430	558877,85	1418169,77
431	558880,53	1418169,94
432	558880,67	1418168,77
433	558883,58	1418168,94
434	558884,11	1418160,3
435	558882,29	1418160,19
436	558913,88	1418124,81
437	558934,5	1418112,85
438	558969,82	1418102,36
439	558998,48	1418101,72
440	559027,54	1418105,55
441	559057,15	1418093,84
442	559074,09	1418052,56
443	559089,7	1418041,48
444	559103,2	1418043,99
445	559127,58	1418071,32
446	559096,84	1418110,44
447	559074,42	1418139,72
448	559073,38	1418145,18
449	559073,98	1418150,72
450	559092,03	1418176,16
451	559082,09	1418183,23
452	559065,69	1418187,35
453	559048,6	1418196,5
454	559037,94	1418206,55
455	559033,48	1418214,72
456	559037,82	1418223,47
457	559032,07	1418235,81
458	559018,36	1418241,9
459	558996,3	1418278,75
460	558999,64	1418280,81
461	558997,45	1418284,38
462	558993,87	1418282,31
463	558987,64	1418292,54
464	558982,3	1418301,2
465	558971,85	1418319,01
466	558954,91	1418346,84
467	558959,05	1418349,61
468	558955,83	1418354,81
469	558951,77	1418352,19
470	558925,54	1418395,54
471	558914,86	1418414,76
472	558918,77	1418417,59
473	558915,86	1418422,71
474	558911,56	1418420,14
475	558900,59	1418439,23
476	558893,13	1418451,87
477	558865,21	1418435,62
478	558942,67	1418305,29
479	558973,81	1418243,24
480	558992,81	1418206,62
481	558995,37	1418207,45
482	558995,79	1418206,36
483	558998,57	1418207,25
484	559001,23	1418199,01
485	558998,45	1418198,11
486	558998,74	1418196,98

Раздел I "Проект планировки территории.  
Графическая часть"

Лист

2

Взам. Инв. №

Подп. и дата

Инв. № подл.

Изм. Копуч. Лист № док. Подп. Дата

№ точки	координаты	
	X	Y
487	558997,35	1418196,53
488	559012,21	1418163,72
489	559010,49	1418158,76
490	558991,49	1418157,5
491	558982,59	1418157,78
492	558962,75	1418160,47
493	558951,75	1418164,83
494	558931,26	1418186,75
495	558890,52	1418239,14
496	558874,91	1418255,99
497	558854,22	1418276,31
498	558840	1418289,43
499	558794,29	1418330,02
500	558774,56	1418346,76
501	558745,21	1418370,61
502	558726,24	1418387,84
503	558705,08	1418410,91
504	558685,92	1418436,96
505	558576,36	1418612,49
506	558559,55	1418637,41
507	558541,56	1418659,61
508	558515,84	1418675,22
509	558467,73	1418700,68
510	558466,54	1418699,83
511	558466,95	1418699,25
512	558463,23	1418696,63
513	558462,84	1418697,2
514	558460,98	1418695,97
515	558459,4	1418698,21
516	558461,19	1418699,55
517	558460,8	1418700,11
518	558464,21	1418702,49
519	558420,16	1418726,14
520	558406,78	1418734,53
521	558404,9	1418733,36
522	558405,38	1418732,61
523	558401,5	1418730,18
524	558401,04	1418730,93
525	558399,16	1418729,75
526	558397,66	1418732,12
527	558399,53	1418733,31
528	558399,08	1418734,05
529	558402,95	1418736,48
530	558403,42	1418735,73
531	558404,44	1418736,36
532	558398,46	1418741,05
533	558343,16	1418797,32
534	558310,22	1418827,71
535	558282,68	1418843,69
536	558254,73	1418857,68
537	558229,25	1418867,48
538	558203,56	1418875,67
539	558158,73	1418881,84
540	558121,52	1418883,92
541	558083,27	1418885,14
542	558040,74	1418872,99
543	558019,16	1418860,51

№ точки	координаты	
	X	Y
544	557989,59	1418833,14
545	557914,81	1418745,32
546	557906,43	1418745,74
547	557900,63	1418737,67
548	557902,4	1418730,75
549	557893,43	1418720,22
550	557855,16	1418672,61
551	557812,46	1418606,35
552	557814,27	1418605,05
553	557812,76	1418602,78
554	557810,87	1418603,96
555	557810,48	1418603,39
556	557750,86	1418512,01
557	557743,02	1418509,32
558	557743,88	1418501,3
559	557707,6	1418445,72
560	557706,08	1418443,45
561	557664,55	1418386,14
562	557632,92	1418345,68
563	557560,23	1418260,84
564	557548,84	1418260,41
565	557541,45	1418245,61
566	557542,45	1418240,08
567	557516,48	1418209,79
568	557493,65	1418182,35
569	557476,02	1418157,78
570	557457,24	1418125,7
571	557435,71	1418092,55
572	557403,87	1418102,79
573	557386,09	1418095,21
574	557352,59	1418054
575	557333,7	1418050,69
576	557303,25	1418041,18
577	557280,13	1418029,85
578	557261,39	1418015,26
579	557226,52	1417984,72
580	557209,85	1417971,2
581	557197,93	1417958,02
582	557183,39	1417937,92
583	557163,04	1417904,74
584	557153,89	1417886,12
585	557138,47	1417886,07
586	557132,46	1417873,37
587	557139,6	1417857,22
588	557130,73	1417838,83
589	557117,44	1417812,69
590	557098,42	1417779,72
591	557074,17	1417743,55
592	557063,11	1417721,57
593	557050,12	1417673,78
594	557041,95	1417609,2
595	557039,38	1417572,24
596	557040,17	1417538,03
597	557043,72	1417506,5
598	557068,09	1417327,99
599	557072,06	1417289,46
600	557077,78	1417198,52

№ точки	координаты	
	X	Y
601	557076,87	1417162,15
602	557070,78	1417124,57
603	557062,84	1417103,38
604	557052,35	1417095,45
605	557035,02	1417058,55
606	557031,93	1417044,09
607	557020,61	1417025,55
608	556999,84	1416994,01
609	556983,68	1416973,35
610	556947,09	1416939,74
611	556933,21	1416940,24
612	556868,9	1416904,53
613	556857,81	1416890,04
614	556820,02	1416870,77
615	556768,9	1416834,63
616	556756,92	1416830,93
617	556741,23	1416821,04
618	556732,18	1416807
619	556740,25	1416788,86
620	556728,74	1416758,75
621	556715,69	1416711,17
622	556693,61	1416646,32
623	556519,74	1416226,45
624	556499,2	1416164,83
625	556493,72	1416118,06
626	556497,97	1416027,62
627	556482,47	1416020,51
628	556482,49	1416005,94
629	556498,24	1415997,31
630	556499,65	1415837,48
631	556503,21	1415791,86
632	556522,75	1415745,72
633	556536,83	1415730,95
634	556552,16	1415710,08
635	556583,49	1415677,75
636	556619,73	1415644,94
637	556642,39	1415610,47
638	556671,94	1415603,03
639	556678,28	1415588,17
640	556687,33	1415511,92
641	556680,71	1415480,82
642	556710,13	1415455,63
643	556731,4	1415422,95
644	556777,5	1415385,16
645	556844,89	1415341,11
646	556882,83	1415318,26
647	556976,82	1415277,3
648	556996,14	1415267,71
649	557043,62	1415246,6
650	557062,54	1415236,56
651	557065,67	1415227,4
652	557065,98	1415225,67
653	557065,64	1415216,12
654	557060,28	1415204,43
655	557051,5	1415200
656	557040,56	1415196,2
657	556995,93	1415201,12

№ точки	координаты	
	X	Y
658	556977,07	1415215,38
659	556964,83	1415216,89
660	556947,42	1415206,31
661	556923	1415208,68
662	556908,7	1415209,27
663	556886,15	1415216,21
664	556852,15	1415212,6
665	556781,05	1415195,84
666	556755,26	1415182,57
667	556719,68	1415177,96
668	556708,22	1415166,41
669	556647,37	1415143,59
670	556506,65	1415099,12
671	556468,76	1415088,1
672	556461,1	1415092,59
673	556451,66	1415090,27
674	556447,31	1415081,84
675	556422,04	1415074,51
676	556402,84	1415074,45
677	556344,33	1415065,86
678	556339,9	1415061,06

№ точки	координаты	
	X	Y
679	556320,78	1415058,1
680	556229,67	1415058,89
681	556174,28	1415065,67
682	556119,61	1415076,7
683	556066,48	1415093,06
684	556007,06	1415114,82
685	555998,73	1415129,03
686	555987,84	1415133,36
687	555978	1415133,35
688	555900,38	1415167,38
689	555871,01	1415174,47
690	555844,07	1415187,09
691	555832,49	1415178,05
692	555792,66	1415186,08
693	555787,39	1415186,29
694	555784,97	1415186,21
695	555777,52	1415186,16
696	555767,97	1415186,04
697	555749,91	1415180,91
698	555741,82	1415180,68
699	555733,26	1415179,88

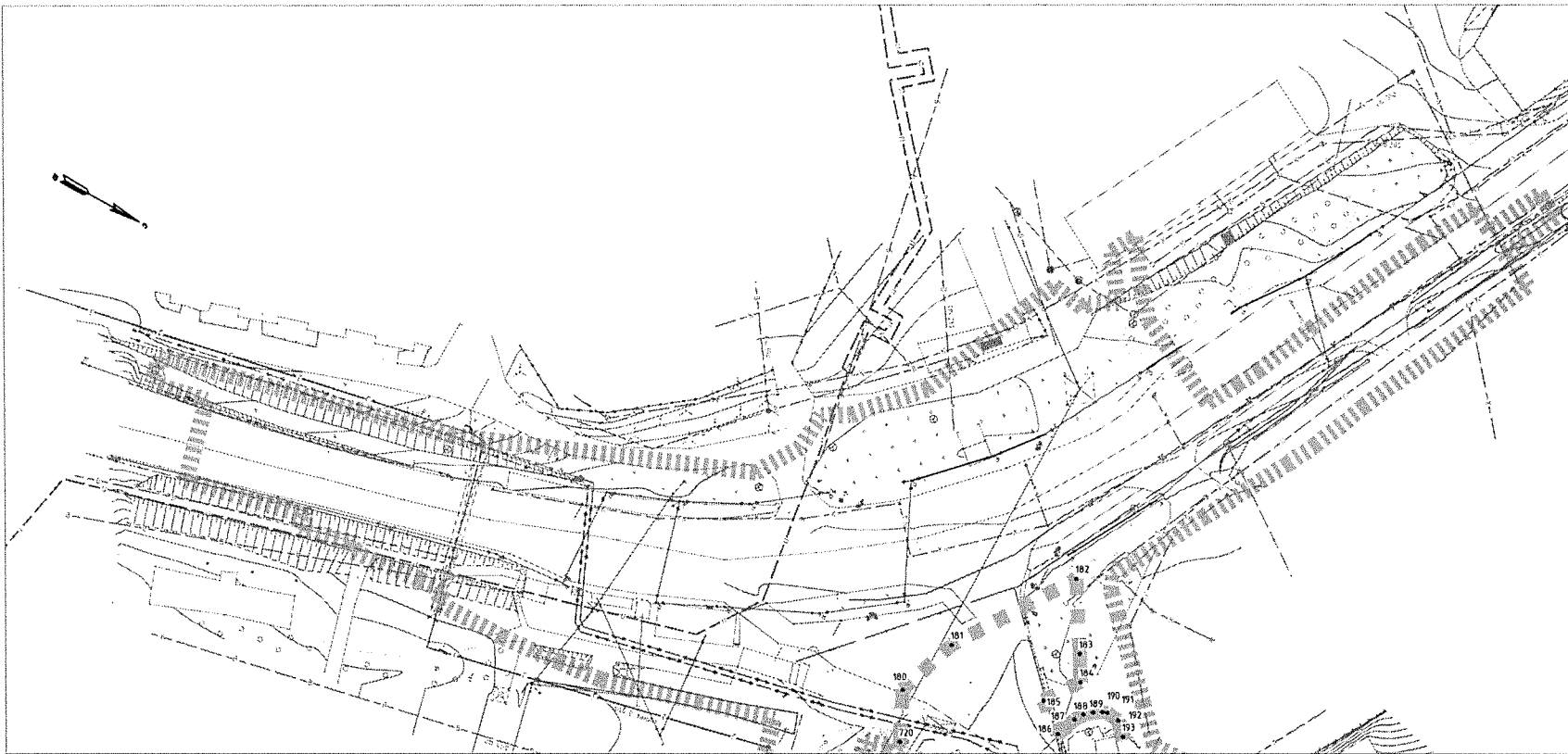
№ точки	координаты	
	X	Y
700	555734,06	1415173,64
701	555730,06	1415172,39
702	555702,62	1415155,8
703	555676,73	1415148,59
704	555666,76	1415144,64
705	555666,09	1415136,01
706	555644,79	1415136,55
707	555644,11	1415129,83
708	555622,01	1415131,63
709	555608,22	1415134,21
710	555601,49	1415134,24
711	555570,45	1415137,92
712	555532,01	1415142,22
713	555519,99	1415143,95
714	555511,1	1415152,24
715	555501,97	1415159,53
716	555498,19	1415163,3
717	555488,73	1415159,41
718	555471,84	1415150,12
719	555460,99	1415142,32
720	555443,25	1415138,73

Инв. № подл.	Подп. и дата	Взам. Инв. №

Изм.	Копуч	Лист	№ док.	Подп.	Дата

Раздел 1 "Проект планировки территории.  
Графическая часть"

Лист  
27




Линия соотнесения с листом 2

**Примечание**

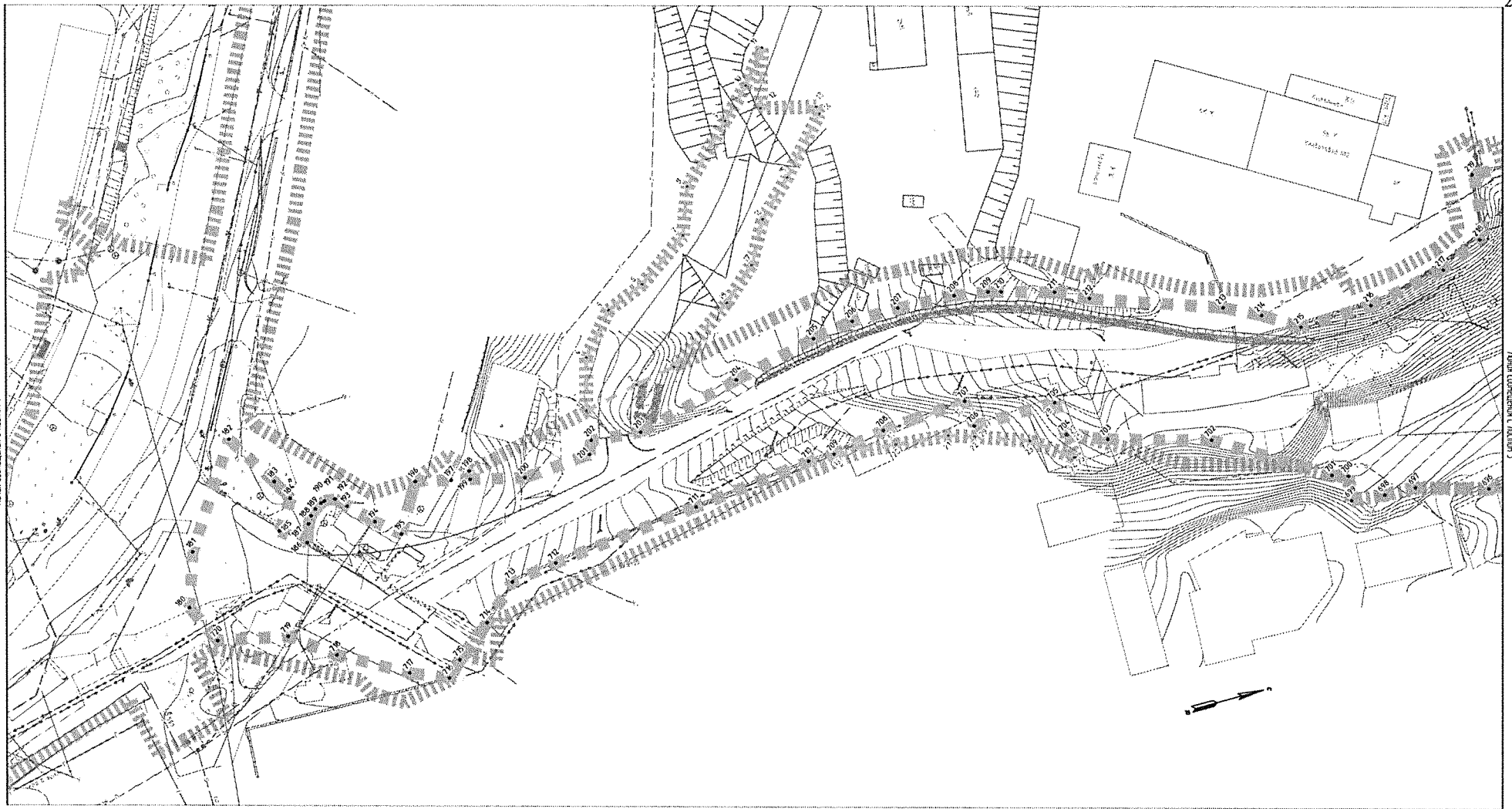
1. На проектируемой территории отсутствуют границы зон планируемого размещения объектов капитального строительства, проектируемых в составе линейных объектов.
2. Отсутствуют точки начала и окончания границы зон планируемого размещения линейных объектов в связи с тем, что границы зон планируемого размещения линейных объектов установлены в виде замкнутого контура.
3. Отсутствуют точки изменения описания границы зон планируемого размещения линейных объектов в связи с тем, что отсутствуют существующие границы зон планируемого размещения линейных объектов.

Схема расположения листов



Условные обозначения границ:	
	границы зон планируемого размещения линейных объектов
• 1	номера характерных точек границ зон планируемого размещения линейных объектов
	границы территории, в отношении которой осуществляется подготовка проекта планировки
	границы зоны планируемого размещения временных зданий и сооружений
• 2	номера характерных точек границ зон планируемого размещения временных зданий и сооружений

МКУ «Служба автомобильных дорог Петропавловск-Камчатского городского округа»								
«Объездная дорога от Петропавловского шоссе до жилого района «Северо-Восток», 1 этап - от Петропавловского шоссе до ул. Солнечной в г. Петропавловске-Камчатском»								
Изм.	Колыч.	Лист № док.	Подп.	Дата	Чертеж границ зон планируемого размещения линейных объектов М 1:1000	Студия	Лист	Листов
Разроб.		Харисова А.Я.		10.19		ПП	1	20
Проверил		Адиева Л.Б.		10.19				
ГИП		Давытов А.А.		10.19	Раздел 1 "Проект планировки территории. Сопоставительный лист"			



Линия соприкосновения с листом 1

Линия соприкосновения с листом 3

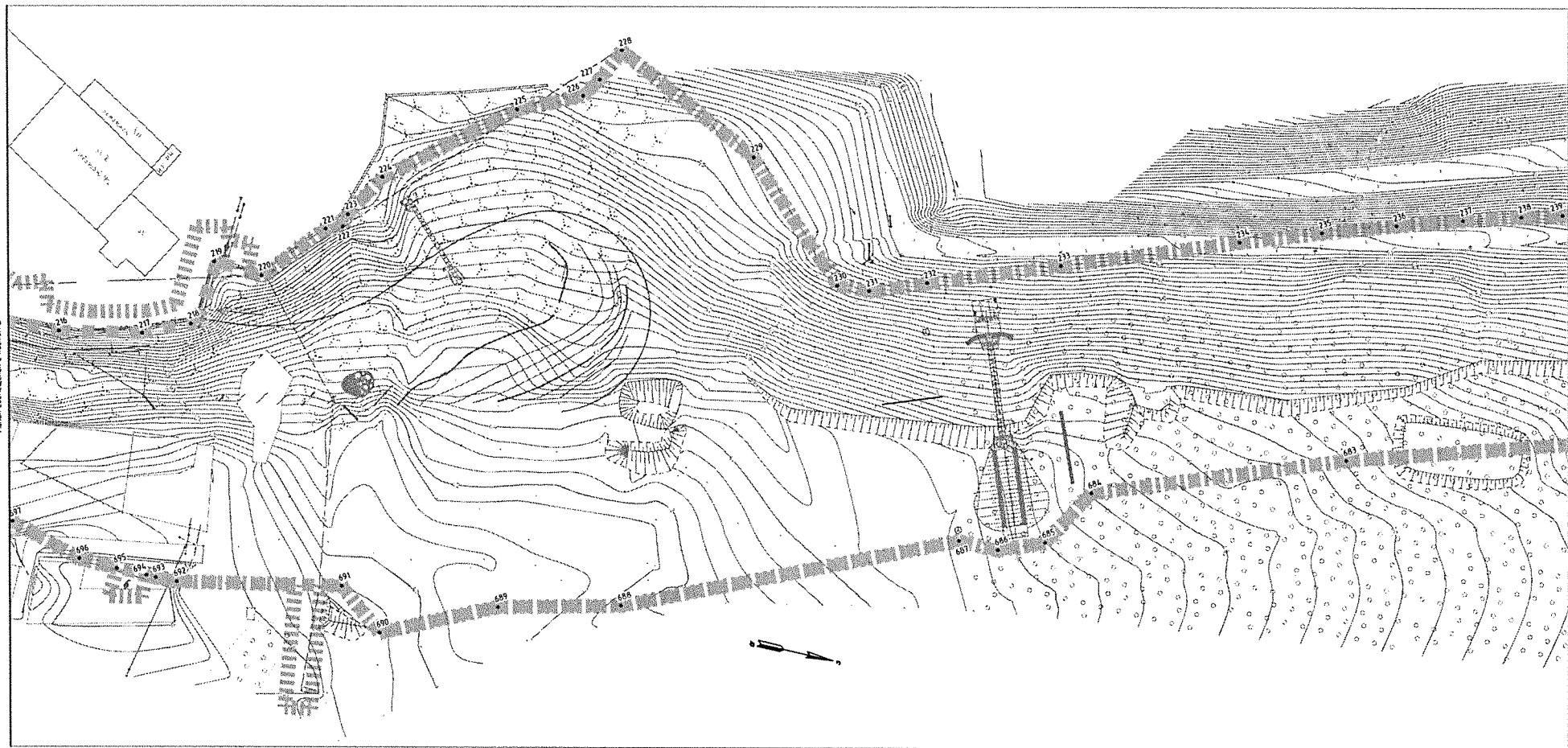
Схема расположения листов



Условные обозначения границ:	
	границы зоны планировочного размещения линейных объектов
	номера характерных точек границ зон планировочного размещения линейных объектов
	границы территории, в отношении которой осуществляется подготовка проекта планировки
	границы зон планировочного размещения временных зданий и сооружений
	номера характерных точек границ зон планировочного размещения временных зданий и сооружений

МКУ «Служба автомобильных дорог Петропавловск-Камчатского городского округа»					
«Объездная дорога от Петропавловского шоссе до жилого района «Северо-Восток», 1 этап – от Петропавловского шоссе до ул. Солнечной в г. Петропавловске-Камчатском»					
Изм.	Кол-во	Лист № док.	Подп.	Дата	Чертеж границ зон планируемого размещения линейных объектов М 1:1000
Разроб.		Харисова Л.Я.		10.19	
Проверил		Адиева Л.Б.		10.19	Стадия ПП
Гип		Давлетов А.Р.		10.19	Лист 2
Раздел 1 «Проект планировки территории. Городищевская часть»					Листов 20
БЕКТОР					





**Условные обозначения границ:**

	границы зоны планируемого размещения линейных объектов
	номера характерных точек границ зон планируемого размещения линейных объектов
	границы территории, в отношении которой осуществляется подготовка проекта планировки
	границы зоны планируемого размещения временных зданий и сооружений
	номера характерных точек границ зон планируемого размещения временных зданий и сооружений

				<b>МКУ «Служба автомобильных дорог Петропавловск-Камчатского городского округа»</b>				
				«Объездная дорога от Петропавловского шоссе до жилого района «Северо-Восток», 1 этап – от Петропавловского шоссе до ул. Солнечной в г. Петропавловске-Камчатском»				
Изм.	Колыч	Лист № док.	Подп.	Дата	Чертеж границ зон планируемого размещения линейных объектов М 1:1000	Стадия	Лист	Листов
Разработ.	Харисова Л.Я.			10.19		ПП	3	20
Проверил	Адинова Л.Б.			10.19				
ГМП	Довлетбаев А.Р.			10.19	Раздел 1 «Проект планировки территории. Гравийная часть»			

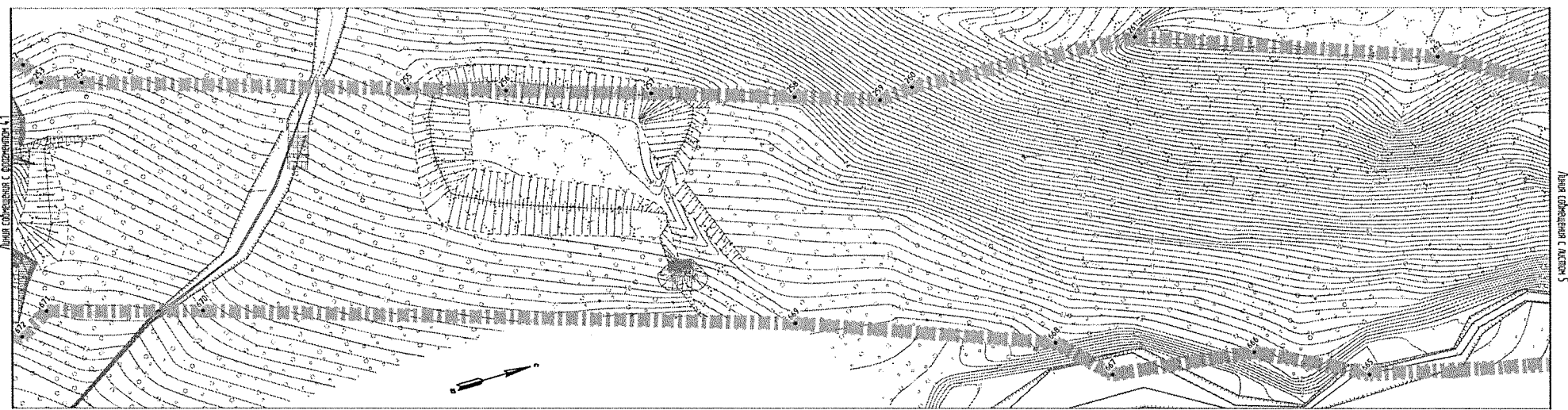
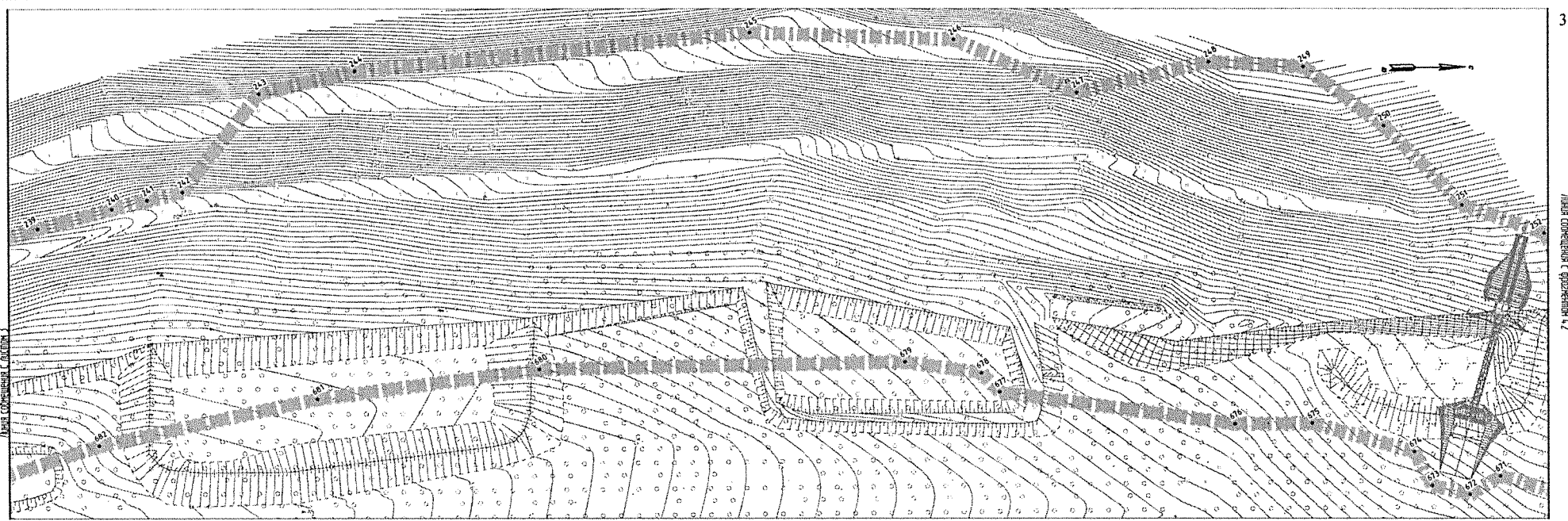


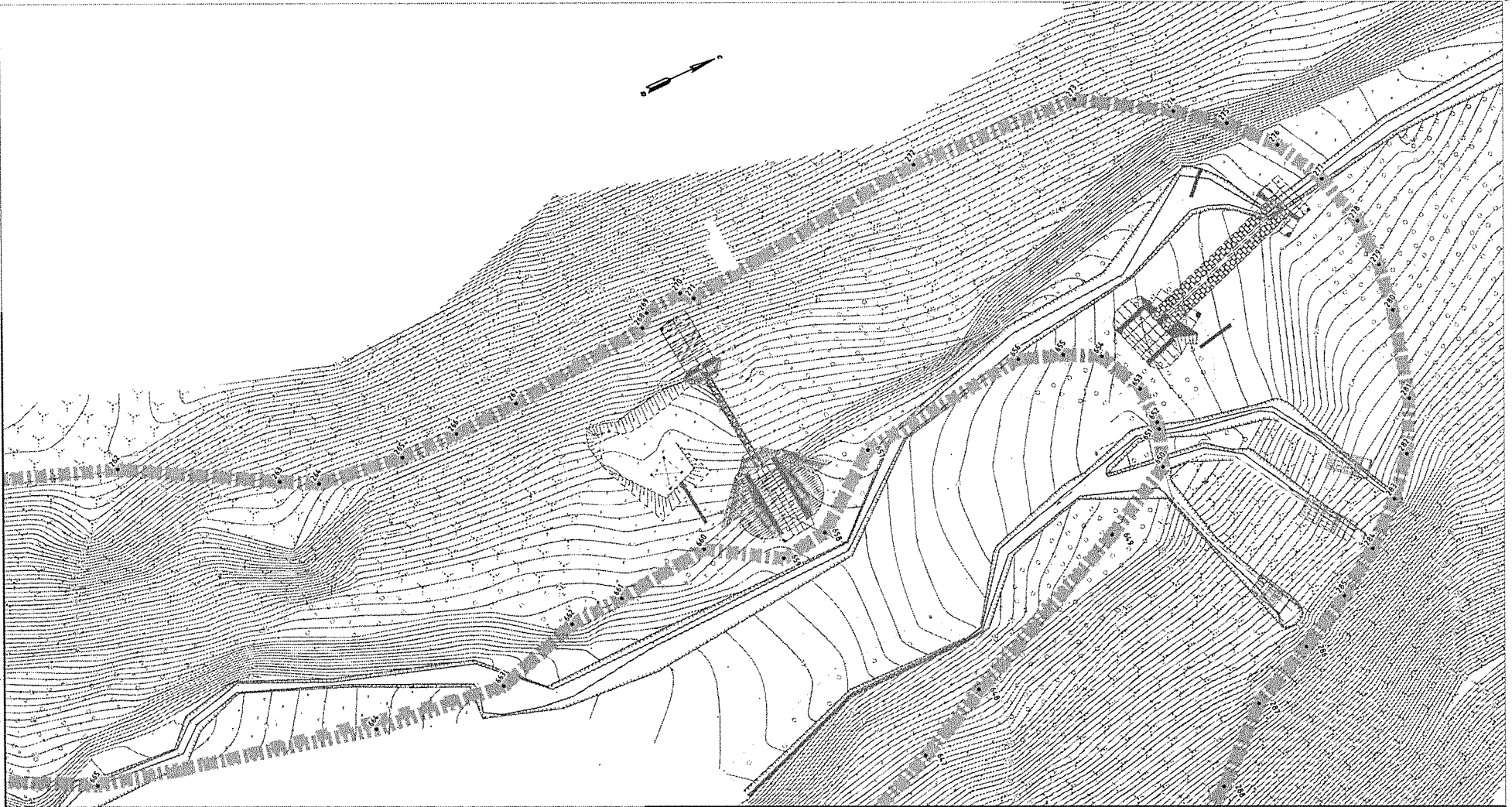
Схема расположения листов



Условные обозначения границ:	
	границы зон планируемого размещения линейных объектов
	номера характерных точек границ зон планируемого размещения линейных объектов
	границы территории, в отношении которой осуществляется проектная планировка
	границы зон планируемого размещения линейных объектов и сооружений
	номера характерных точек границ зон планируемого размещения линейных объектов и сооружений

МКУ «Служба автомобильных дорог Петропавловск-Камчатского городского округа»					
«Объездная дорога от Петропавловского шоссе до жилого района «Северо-Восток», 1 этап – от Петропавловского шоссе до ул. Солнечной в г. Петропавловске-Камчатском»					
Изм.	Колыч.	Лист № док.	Подп.	Дата	Чертеж границ зон планируемого размещения линейных объектов М 1:1000
Разработ.	Харисова ЛЯ.			10.19	
Проверил	Адиева ЛБ.			10.19	Стадия Лист Листов ПП 4 20
ГМП	Давлетбоев АР.			10.19	Раздел 1 «Проект планировки территории. Графическая часть»
					<b>BEKTOR</b>





Линия совмещения с листом 4

Линия совмещения с листом 6

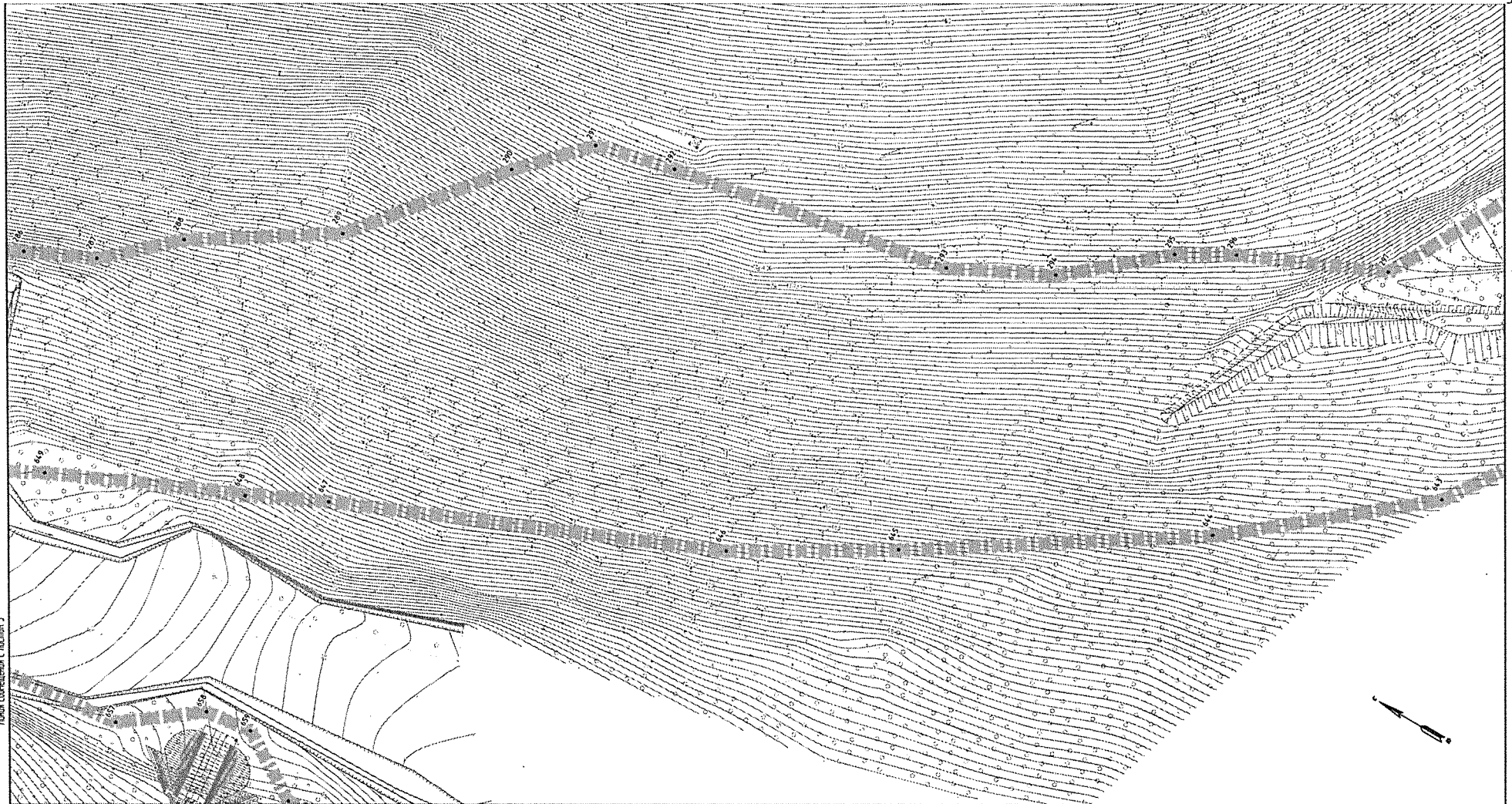
Схема расположения листов



Условные обозначения границ:	
	границы зон планировочного размещения линейных объектов
	номера характерных точек границ зон планировочного размещения линейных объектов
	границы территории, в отношении которой осуществляется подготовка проекта планировки
	номера характерных точек границ зон планировочного размещения временных земель и сооружений

МКУ «Служба автомобильных дорог Петропавловск-Камчатского городского округа»								
«Объездная дорога от Петропавловского шоссе до жилого района «Северо-Восток», 1 этап - от Петропавловского шоссе до ул. Солнечной в г. Петропавловске-Камчатском»								
Изм.	Колыч	Лист № док.	Подп.	Дата	Чертеж границ зон планируемого размещения линейных объектов М 1:1000	Стадия	Лист	Листов
Разроб.	Харисова ЛЯ			10.19		ПП	5	20
Проверил	Адиева ЛБ			10.19				
ГВП	Давлетов АФ			10.19	Раздел 1 "Проект планировки территории, Грофическая часть"			





Линия совмещена с листом 5

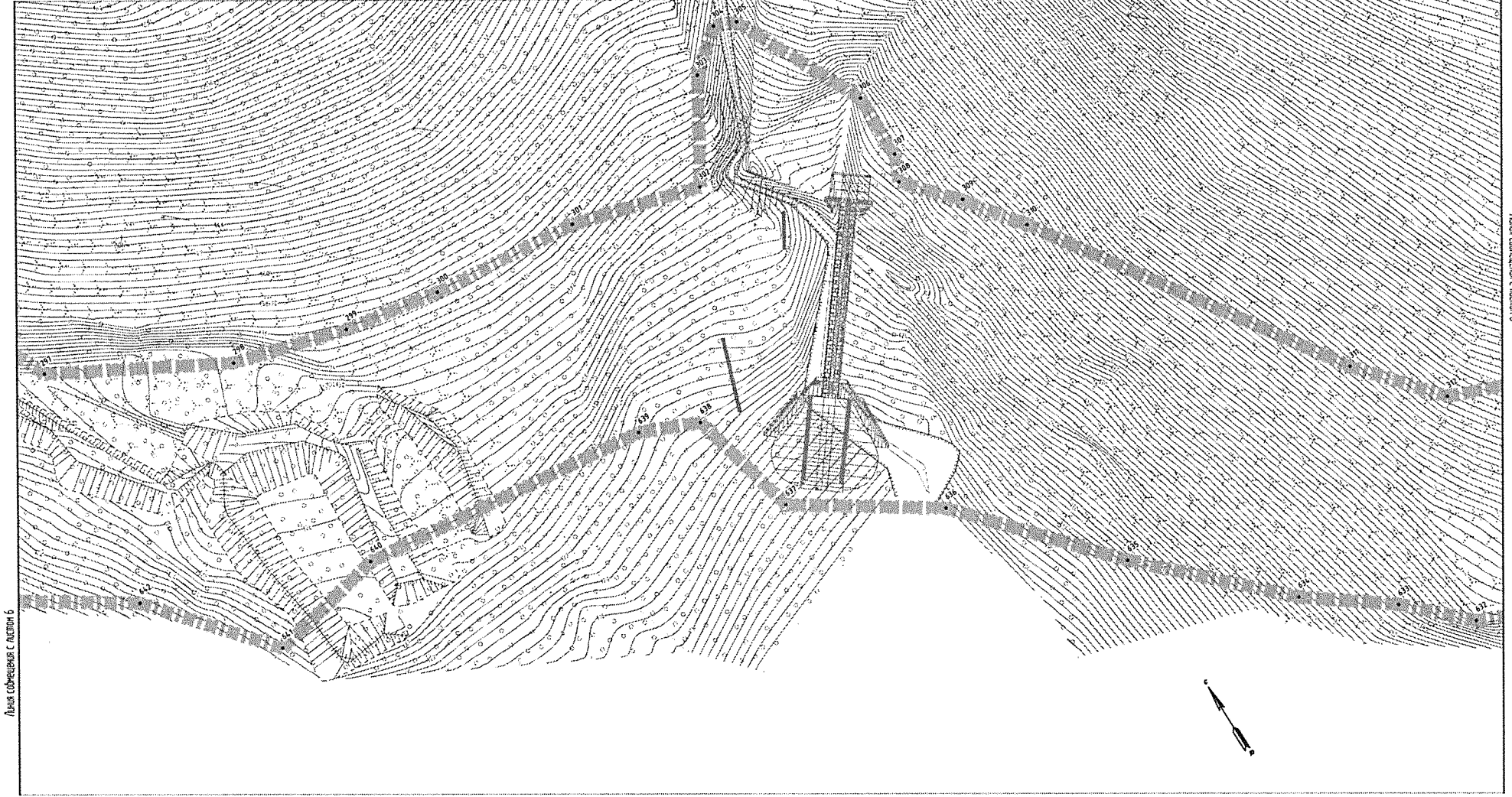
Линия совмещена с листом 7

Схема расположения листов



Условные обозначения границ:	
	границы зон планируемого размещения линейных объектов
	номера контрольных точек границ зон планируемого размещения линейных объектов
	границы территории, в отношении которой осуществляется подготовка проекта планировки
	границы зон планируемого размещения временных зданий и сооружений
	номера контрольных точек границ зон планируемого размещения временных зданий и сооружений

МКУ «Служба автомобильных дорог Петропавловск-Камчатского городского округа»					
«Объездная дорога от Петропавловского шоссе до жилого района «Северо-Восток», 1 этап – от Петропавловского шоссе до ул. Солнечная в г. Петропавловске-Камчатском»					
Изм.	Колыч	Лист	№ док.	Подп.	Дата
Разроб.	Харисова ЛЯ				10.19
Проверил	Адилова ЛБ				10.19
Чертёж границ зон планируемого размещения линейных объектов М 1:1000		Стадия	Лист	Листов	
		ПП	6	20	
ГИА		Довлетов А.Ф.			10.19
Раздел 1 «Проект планировки территории Гопеицкая часть»					



Лист совмещен с листом 6



Схема расположения листов

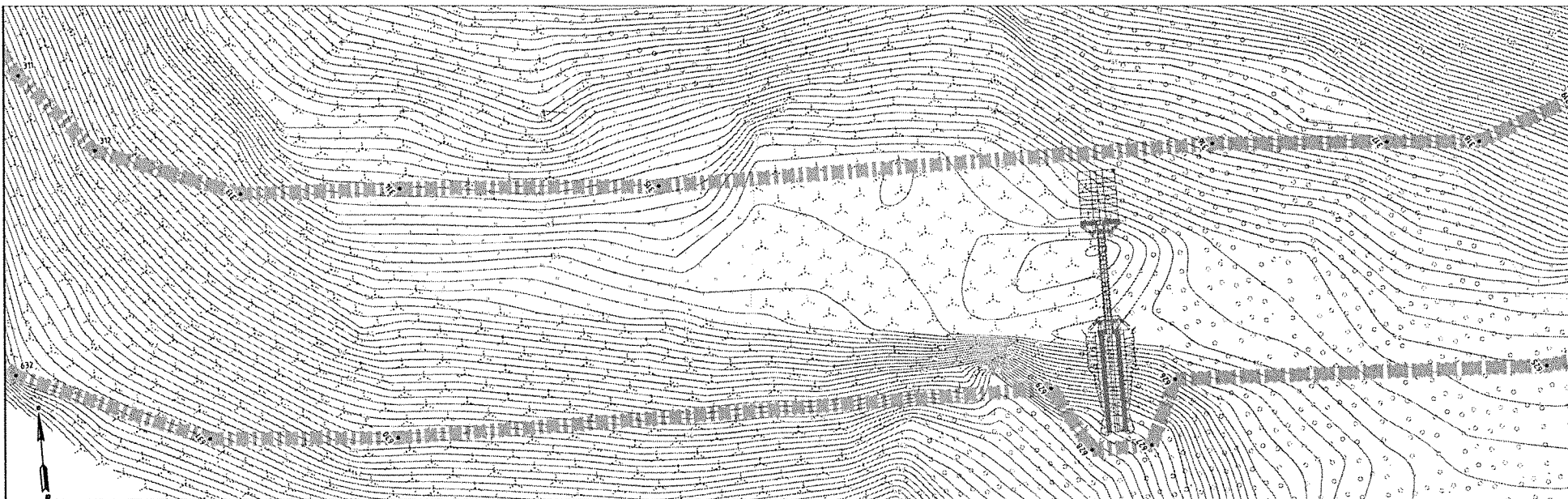
Условные обозначения границ:	
	границы зоны планировочного размещения линейных объектов
	номера характерных точек границ зон планировочного размещения линейных объектов
	границы территории, в отношении которой осуществляется подготовка проекта планировки
	границы зоны планировочного размещения временных зданий и сооружений
	номера характерных точек границ зон планировочного размещения временных зданий и сооружений

МКУ «Служба автомобильных дорог Петропавловск-Камчатского городского округа»					
«Объездная дорога от Петропавловского шоссе до жилого района «Северо-Восток», 1 этап - от Петропавловского шоссе до ул. Солнечной в г. Петропавловске-Камчатском»					
Изм.	Колыч	Лист № док.	Подп.	Дата	Чертеж границ зон планируемого размещения линейных объектов М 1:1000
Разроб.	Харисова ЛЯ.			10.19	
Проверил	Адиева АБ.			10.19	
ГМП	Давлетбаев АР.			10.19	Раздел 1 «Проект планировки территории. Грдаинская часть.»
		Стадия	Лист	Листов	
		ПП	7	20	
				ВЕКТОР	



Лист совещания с листом 7

Лист совещания с листом 22



Лист совещания с листом 81

Лист совещания с листом 9

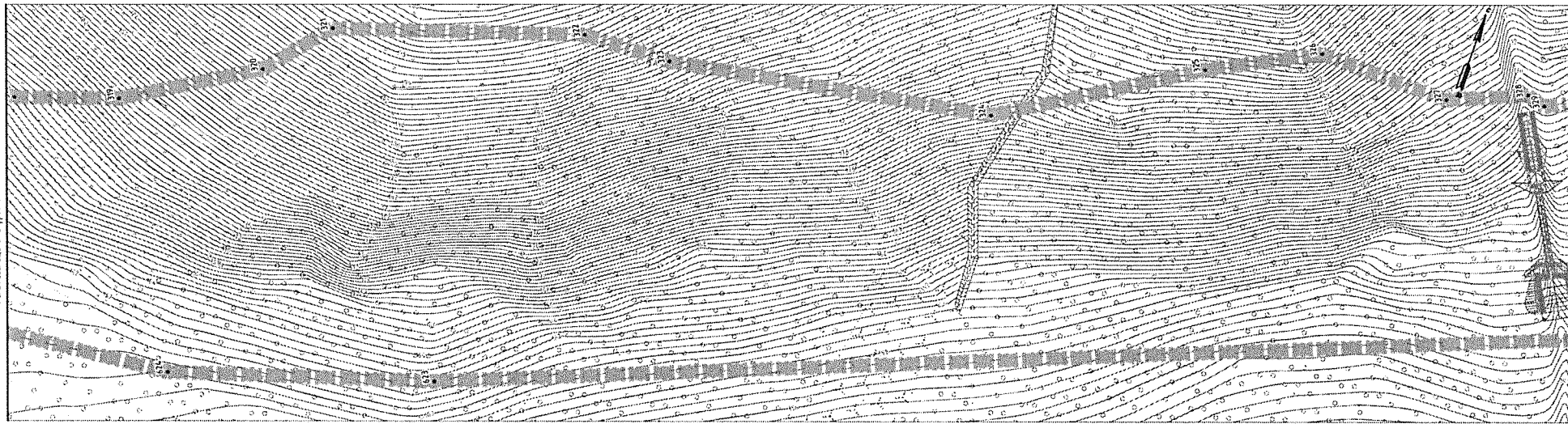


Схема расположения листов

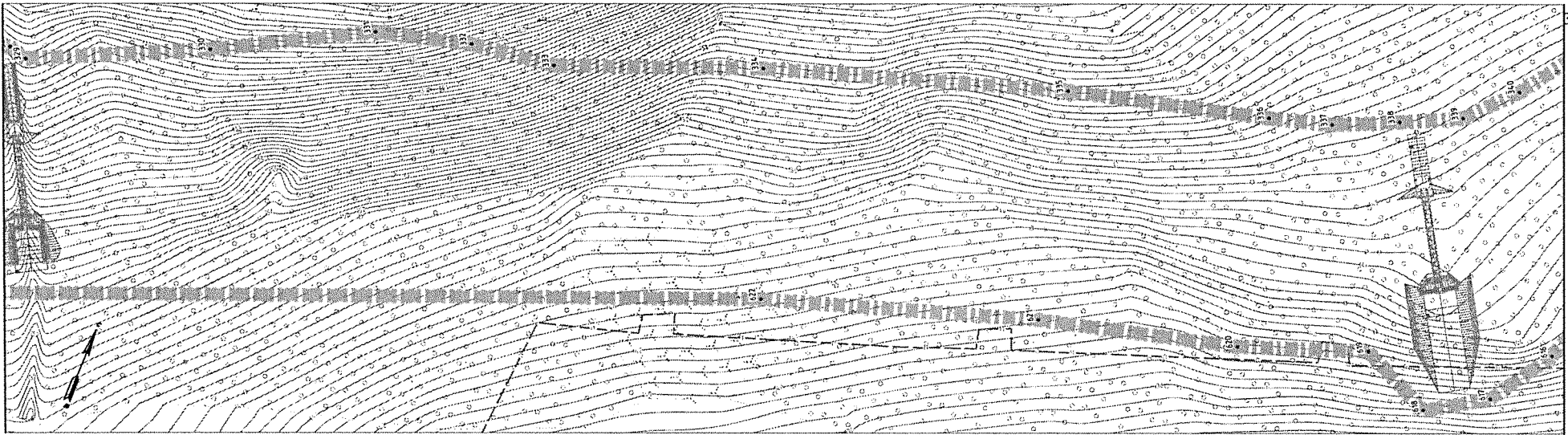


Условные обозначения границ:	
	границы зон планируемого размещения линейных объектов
	номера характерных точек границ зон планируемого размещения линейных объектов
	границы территории, в отношении которой осуществляется подготовка проекта планировки территории
	границы зон планируемого размещения объектов зрелищно-развлекательного назначения
	номера характерных точек границ зон планируемого размещения объектов зрелищно-развлекательного назначения

МКУ «Служба автомобильных дорог Петропавловск-Камчатского городского округа»					
«Объездная дорога от Петропавловского шоссе до жилого района «Северо-Восток», 1 этап – от Петропавловского шоссе до ул. Солнечной в г. Петропавловске-Камчатском»					
Изм.	Колыч	Лист № док.	Подп.	Дата	Чертеж границ зон планируемого размещения линейных объектов М 1:1000
Разроб.	Харисова Л.Я.			10.19	
Проверил	Алчева Л.Б.			10.19	Стадия Лист Листов ПП 8 20
ГИП	Довлетов А.Ф.			10.19	Раздел 1 «Проект планировки территории. Геофизическая часть»
					<b>ВЕКТОР</b>


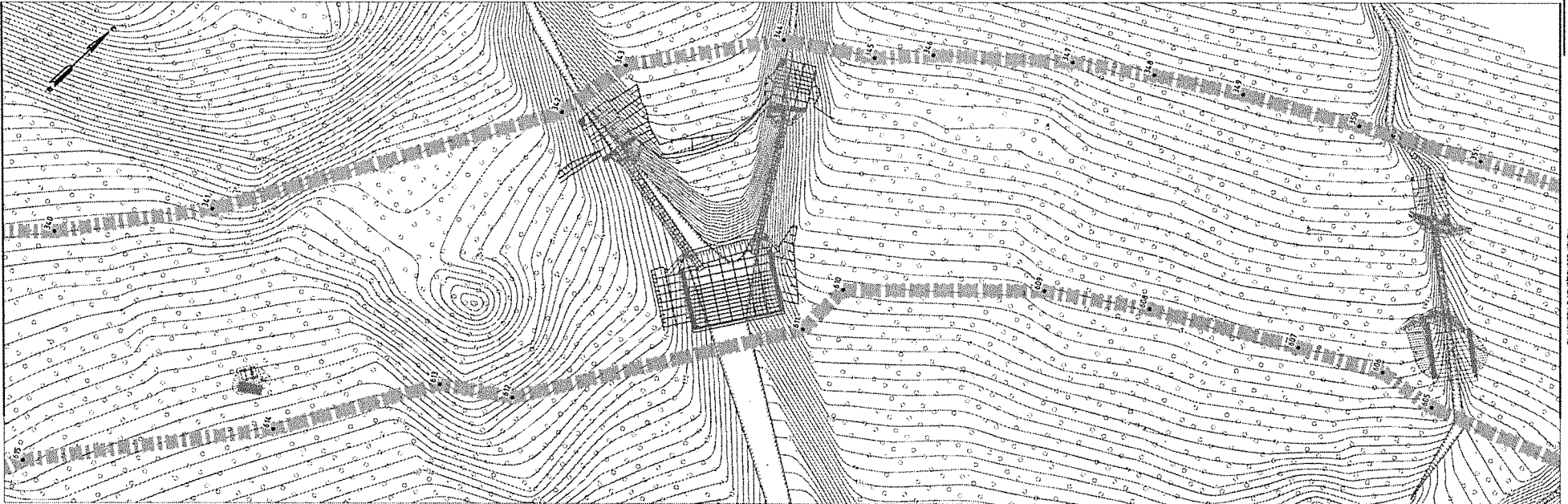
Линия обобщения с масштабом 8

Линия обобщения с масштабом 92



Линия обобщения с масштабом 91

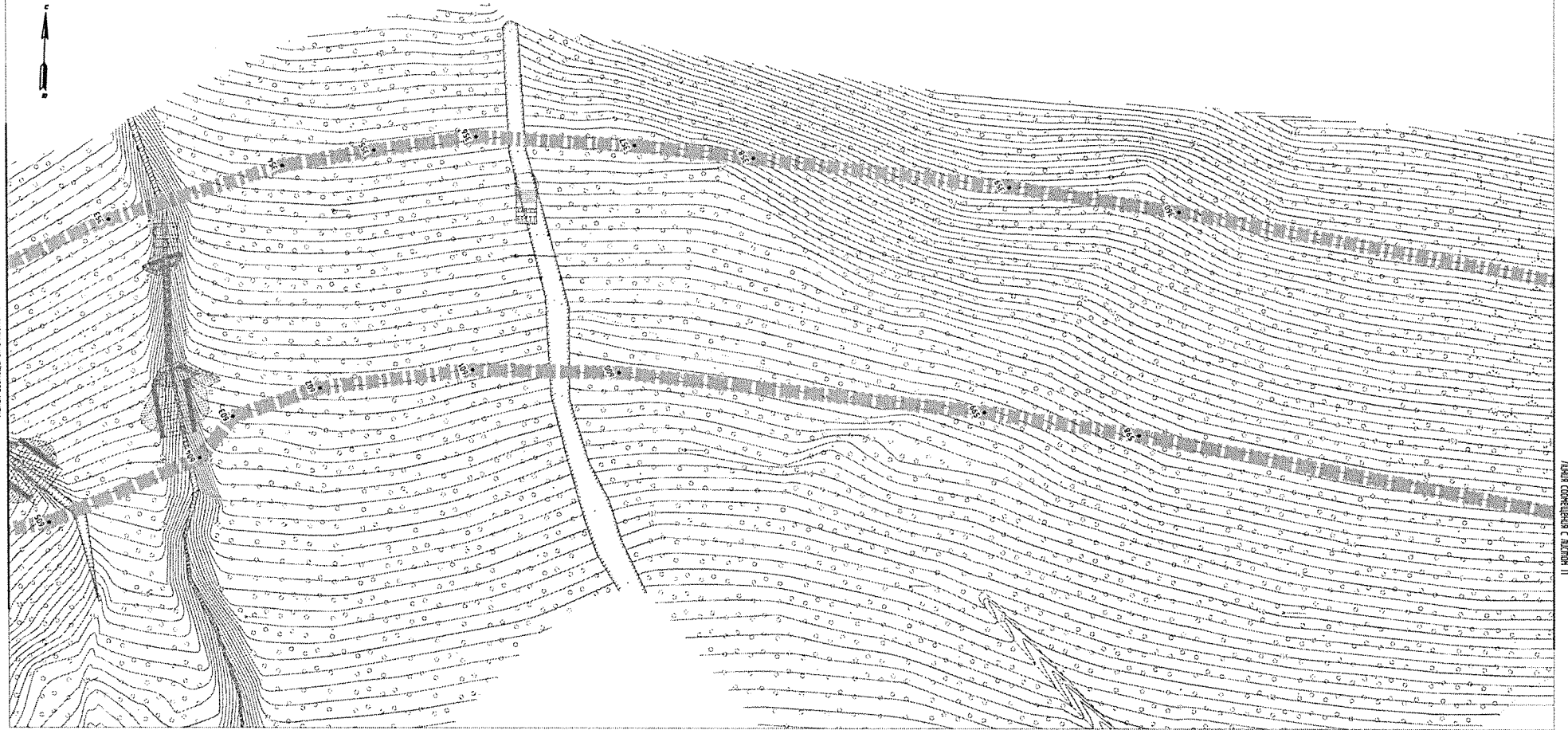
Линия обобщения с масштабом 10



**Условные обозначения границ:**

	границы зоны планируемого размещения линейных объектов
	номера характерных точек границ зон планируемого размещения линейных объектов
	границы территории, в отношении которой осуществляется подготовка проекта планировки
	границы зоны планируемого размещения линейных объектов и сооружений
	номера характерных точек границ зон планируемого размещения линейных объектов и сооружений

					МКУ «Служба автомобильных дорог Петропавловск-Камчатского городского округа»				
					«Объездная дорога от Петропавловского шоссе до жилого района «Северо-Восток», 1 этап – от Петропавловского шоссе до ул. Солнечной в г. Петропавловске-Камчатском»				
Изм.	Колыч	Лист	№ док.	Подп.	Дата	Чертеж границ зон планируемого размещения линейных объектов М 1:1000	Студия	Лист	Листов
Разроб.	Хорисова Л.В.				10.19		ПП	9	20
Проверил	Алиева Л.Б.				10.19				
ГМП	Давлетов А.Ф.				10.19	Раздел 1 «Проект планировки территории. Годовицкая часть»			



Листа соединены с листом 9

Листа соединены с листом 11

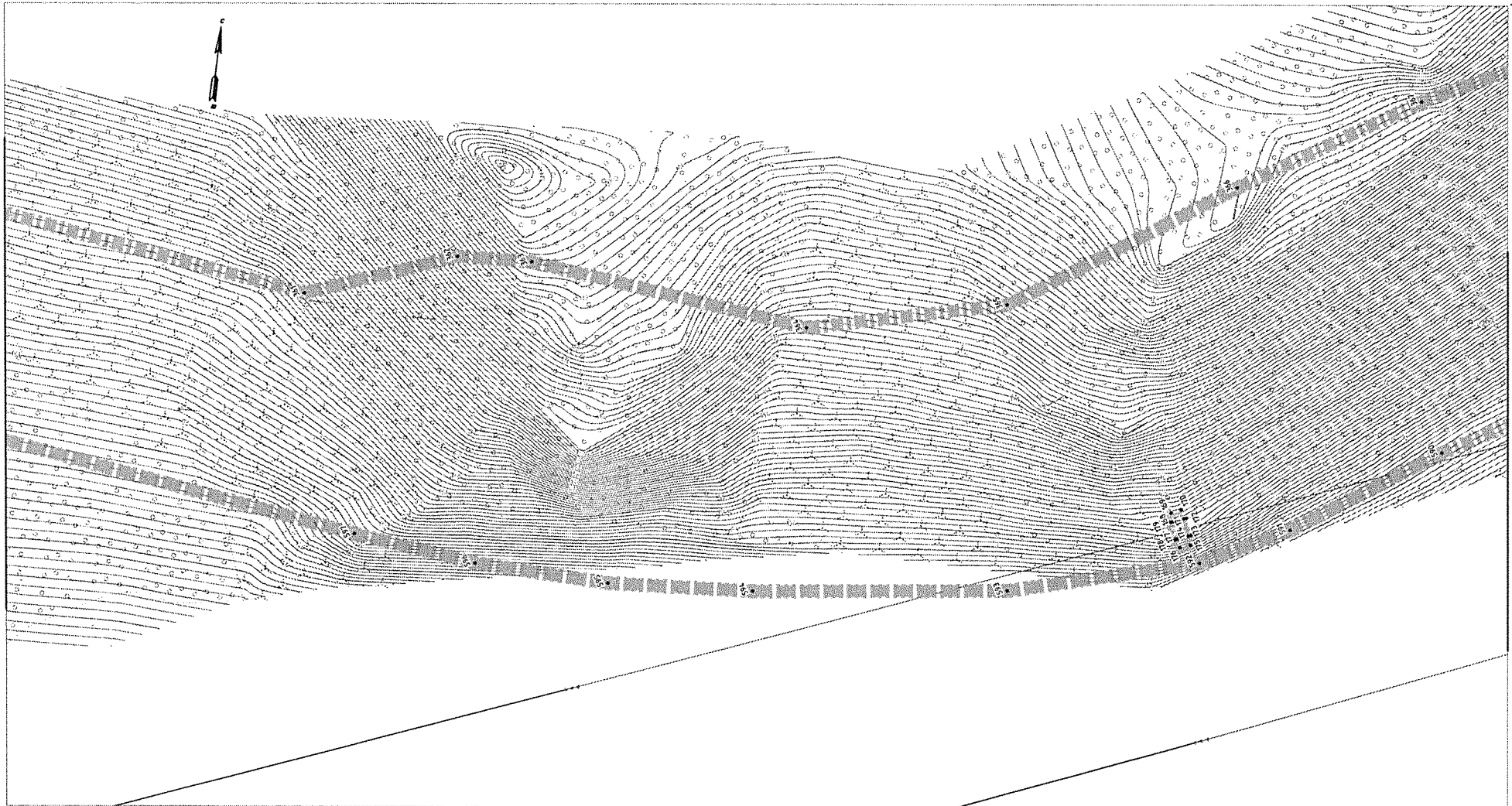
Схема расположения листов



Условные обозначения границ:	
	границы зон планируемого размещения линейных объектов
	номера характерных точек границ зон планируемого размещения линейных объектов
	границы территории, в отношении которой осуществляется подготовка проекта планировки
	границы зон планируемого размещения объектов улично-дорожной сети
	номера характерных точек границ зон планируемого размещения объектов улично-дорожной сети

МКУ «Служба автомобильных дорог Петропавловск-Камчатского городского округа»					
«Объездная дорога от Петропавловского шоссе до жилого района «Северо-Восток», 1 этап – от Петропавловского шоссе до ул. Солнечная в г. Петропавловске-Камчатском»					
Изм.	Кол-во	Лист	№ док.	Подп.	Дата
Разроб.		Харисова А.А.			10.19
Проверил		Адиева А.Б.			10.19
Чертеж границ зон планируемого размещения линейных объектов М 1:1000					
ГМП		Довлятов А.Ф.			
				10.19	
Раздел 1 «Проект планировки территории. Графическая часть»			Стадия	Лист	Листов
			ПП	10	20
БЕКТОР					





Линия соприкосновения с листом 10

Линия соприкосновения с листом 12



Схема расположения листов

Условные обозначения границ:	
	границы зоны планируемого размещения линейных объектов
	номера характерных точек границ зон планируемого размещения линейных объектов
	границы территории, в отношении которой осуществляется подготовка проекта планировки
	границы зоны планируемого размещения брусничных угодий и сооружений
	номера характерных точек границ зон планируемого размещения брусничных угодий и сооружений

МКУ «Служба автомобильных дорог Петропавловск-Камчатского городского округа»					
«Объездная дорога от Петропавловского шоссе до жилого района «Северо-Восток», 1 этап – от Петропавловского шоссе до ул. Солнечной в г. Петропавловске-Камчатском»					
Изм.	Кол-во	Лист № док.	Подп.	Дата	Чертеж границ зон планируемого размещения линейных объектов М 1:1000
Разроб.	Хорисова Л.Я.			10.19	
Проверил	Адиева А.Б.			10.19	Стадия Лист Листов ПП 11 20
ГИП	Довлетов А.Р.			10.19	Раздел 1 «Проект планировки территории. Графическая часть»
					<b>ВЕКТОР</b>

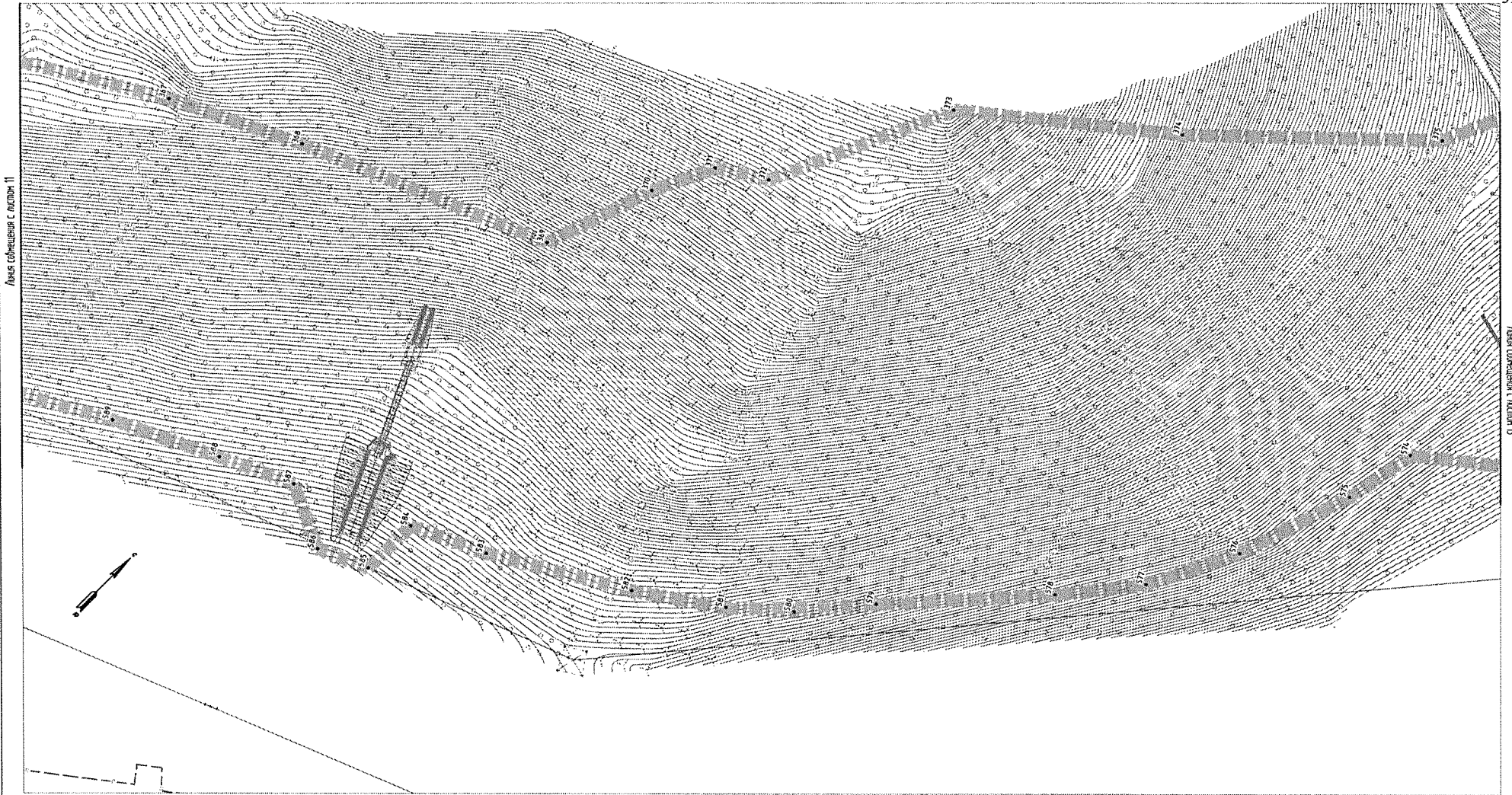
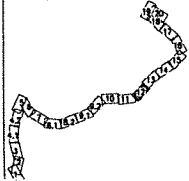


Схема расположения листов

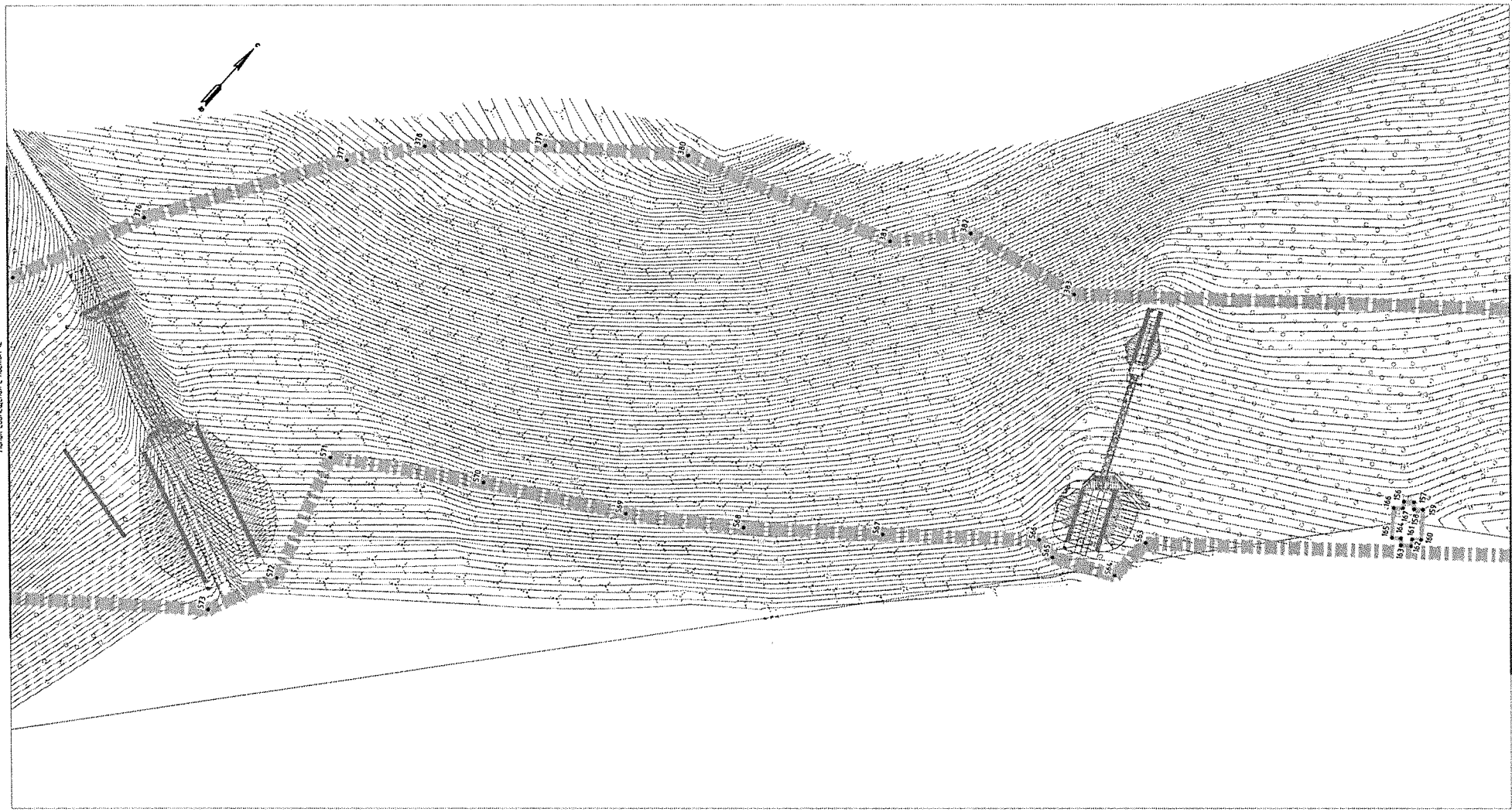


Условные обозначения границ:	
	границы зон планировочного размещения линейных объектов
	номера характерных точек границ зон планировочного размещения линейных объектов
	границы территории, в отношении которой осуществляется подготовка проекта планировки
	границы зон планировочного размещения временных зданий и сооружений
	номера характерных точек границ зон планировочного размещения временных зданий и сооружений

МКУ «Служба автомобильных дорог Петропавловск-Камчатского городского округа»											
«Объездная дорога от Петропавловского шоссе до жилого района «Северо-Восток», 1 этап – от Петропавловского шоссе до ул. Солнечной в г. Петропавловске-Камчатском»											
Изм.	Колыч	Лист № док.	Подп.	Дата							
Разроб.	Харисова А.Я.			10.19	Чертеж границ зон планируемого размещения линейных объектов М 1:1000						
Проверил	Адиева А.Б.			10.19							
ГПИ	Давытов А.А.			10.19							
Раздел 1 «Проект планировки территории. Графическая часть»					<table border="1"> <tr> <th>Стадия</th> <th>Лист</th> <th>Листов</th> </tr> <tr> <td>ПП</td> <td>12</td> <td>20</td> </tr> </table>	Стадия	Лист	Листов	ПП	12	20
Стадия	Лист	Листов									
ПП	12	20									


Аллея соборная с листом 12

Аллея соборная с листом 11



Условные обозначения границ	
	границы зоны планируемого размещения линейных объектов
	номера характерных точек границ зон планируемого размещения линейных объектов
	границы территории, в отношении которой осуществляется подготовка проекта планировки
	границы зоны планируемого размещения временных зданий и сооружений
	номера характерных точек границ зон планируемого размещения временных зданий и сооружений

МКУ «Служба автомобильных дорог Петропавловск-Камчатского городского округа»							
«Объездная дорога от Петропавловского шоссе до жилого района «Северо-Восток», 1 этап - от Петропавловского шоссе до ул. Солнечной в г. Петропавловске-Камчатском»							
Изм.	Колыч	Лист № док.	Подп.	Дата	Чертеж границ зон планируемого размещения линейных объектов М 1:1000		
Разроб.	Хорисова ЛЯ.			10.19			
Проверил	Адиева ЛБ.			10.19			
ГМП	Давытцкое А.Р.			10.19			
Раздел 1 «Проект планировки территории. Графическая часть»					Стадия ПП	Лист 13	Листов 20
					ВЕКТОР		



Линия съединения с листом 10

Линия съединения с листом 15

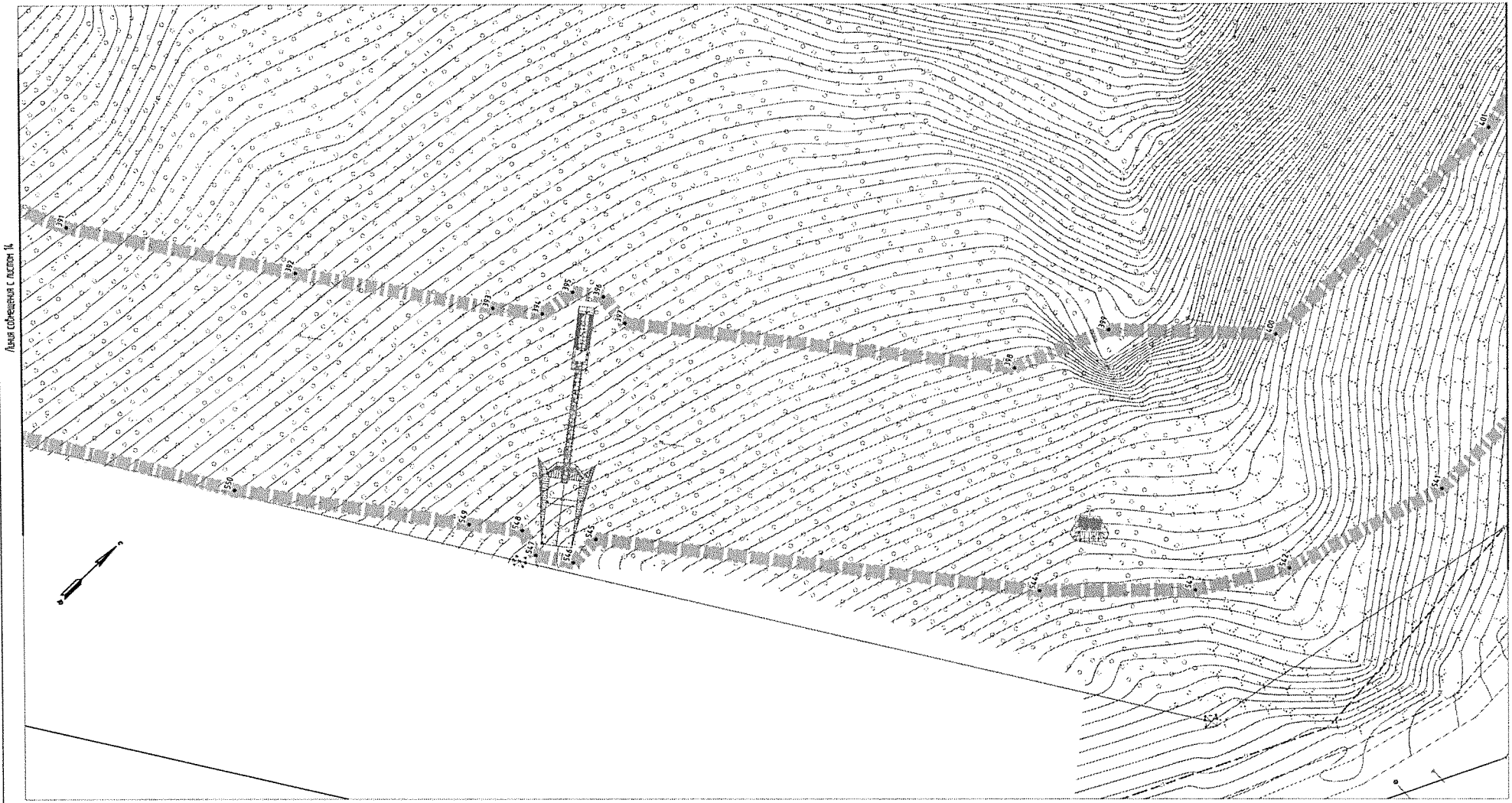
Схема расположения листов



Условные обозначения границ:	
	границы зон планируемого размещения линейных объектов
	номера характерных точек границ зон планируемого размещения линейных объектов
	границы территории, в отношении которой осуществляется подготовка проекта планировки
	границы зон планируемого размещения временных зданий и сооружений
	номера характерных точек границ зон планируемого размещения временных зданий и сооружений

МКУ «Служба автомобильных дорог Петропавловск-Камчатского городского округа»					
«Объездная дорога от Петропавловского шоссе до жилого района «Северо-Восток», 1 этап - от Петропавловского шоссе до ул. Солнечной в г. Петропавловске-Камчатском»					
Изм.	Колыч.	Лист	№ док.	Подп.	Дата
Разроб.	Харисова ЛЯ.				10.19
Проверил	Адиева ЛБ.				10.19
Чертеж границ зон планируемого размещения линейных объектов М 1:1000					
Студия			Лист	Листов	
ПП			14	20	
Раздел 1 "Проект планировки территории. Градостроительная часть."					

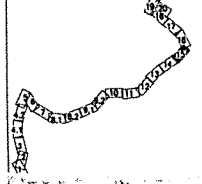




Линия соприкосновения с листом 14

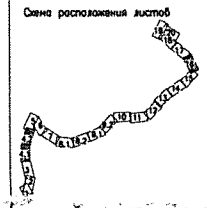
Линия соприкосновения с листом 16

Схема расположения листов



Условные обозначения границ:	
	границы зон планировочного размещения линейных объектов
	номера характеристических точек границ зон планировочного размещения линейных объектов
	границы территории, в отношении которой осуществляется подготовка проекта планировки
	границы зон планировочного размещения земельных участков и сооружений
	номера характеристических точек границ зон планировочного размещения земельных участков и сооружений

МКУ «Служба автомобильных дорог Петропавловск-Камчатского городского округа»					
«Объездная дорога от Петропавловского шоссе до жилого района «Северо-Восток», 1 этап - от Петропавловского шоссе до ул. Солнечной в г. Петропавловске-Камчатском»					
Изм.	Колыч	Лист	№ док.	Подп.	Дата
Разроб.	Харисова Л.Я.				10.19
Проверил	Адиева Л.Б.				10.19
			Чертеж границ зон планируемого размещения линейных объектов М 1:1000		
			Раздел 1 «Проект планировки территории. Гапчинская часть»		
		Стадия	Лист	Листов	
		ПП	15	20	
				ВЕКТОР	



**Условные обозначения границ:**

	границы зоны планировочного размещения линейных объектов
	номера характерных точек границ зон планировочного размещения линейных объектов
	границы территории, в отношении которой осуществляется парковочная проекция планировки
	номера характерных точек границ зон планировочного размещения, размещения границ и сооружений

МКУ «Служба автомобильных дорог Петропавловск-Камчатского городского округа»				
«Объездная дорога от Петропавловского шоссе до жилого района «Северо-Восток», 1 этап - от Петропавловского шоссе до ул. Солнечной в г. Петропавловске-Камчатском»				
Изм.	Колыч	Лист № док.	Подп.	Дата
Разроб.	Харисова А.Я.			10.19
Проверил	Адилова А.Б.			10.19
Чертеж границ зон планируемого размещения линейных объектов М 1:1000				
			Стадия	Лист
			ПП	16
			Листов	20
Раздел 1 «Проект планировки территории. Градостроительная часть»				
			БЕКТОР	



Линия съединения с листом 16

Линия съединения с листом 18

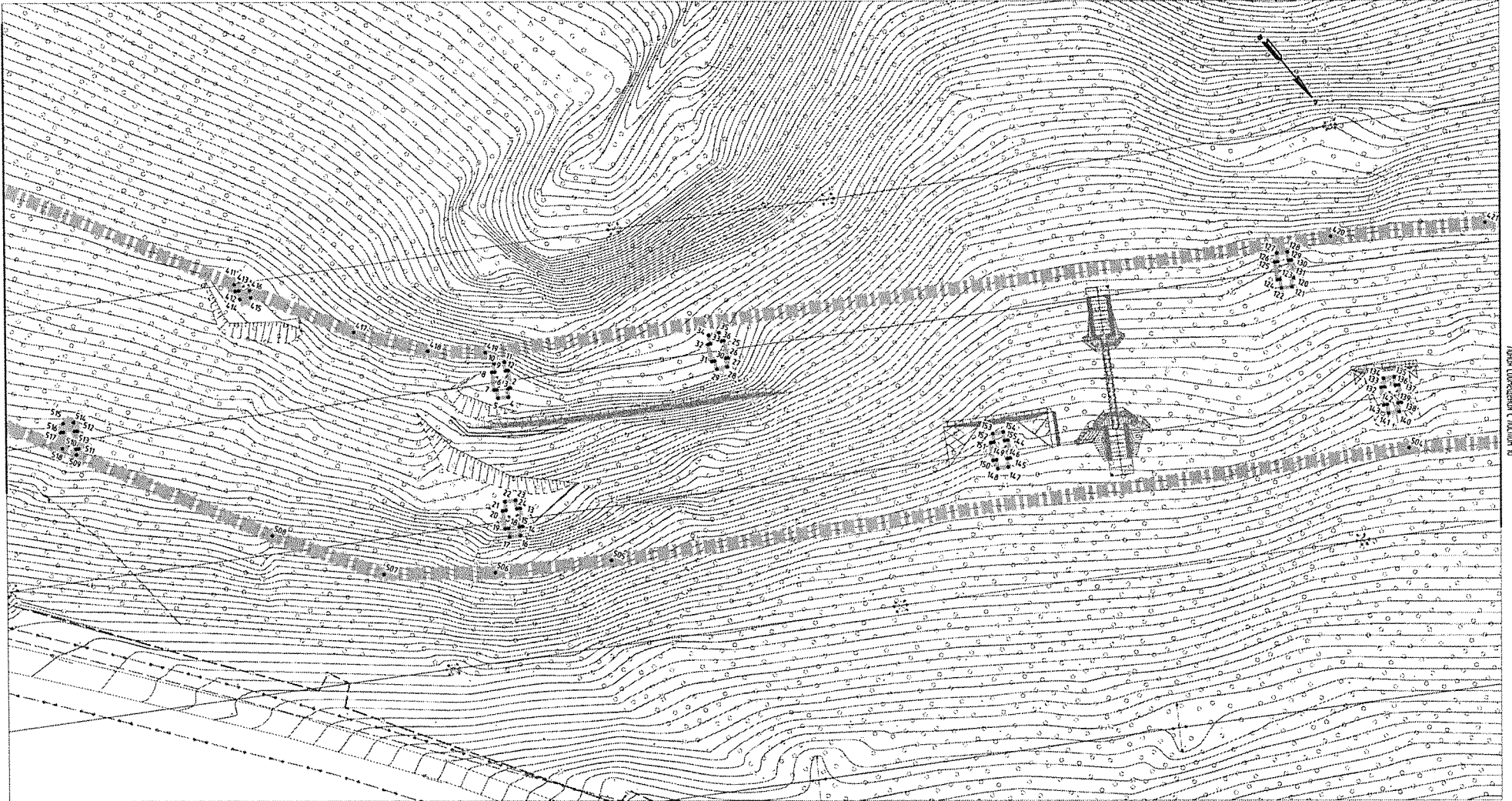
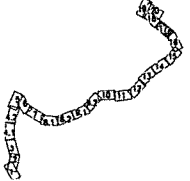
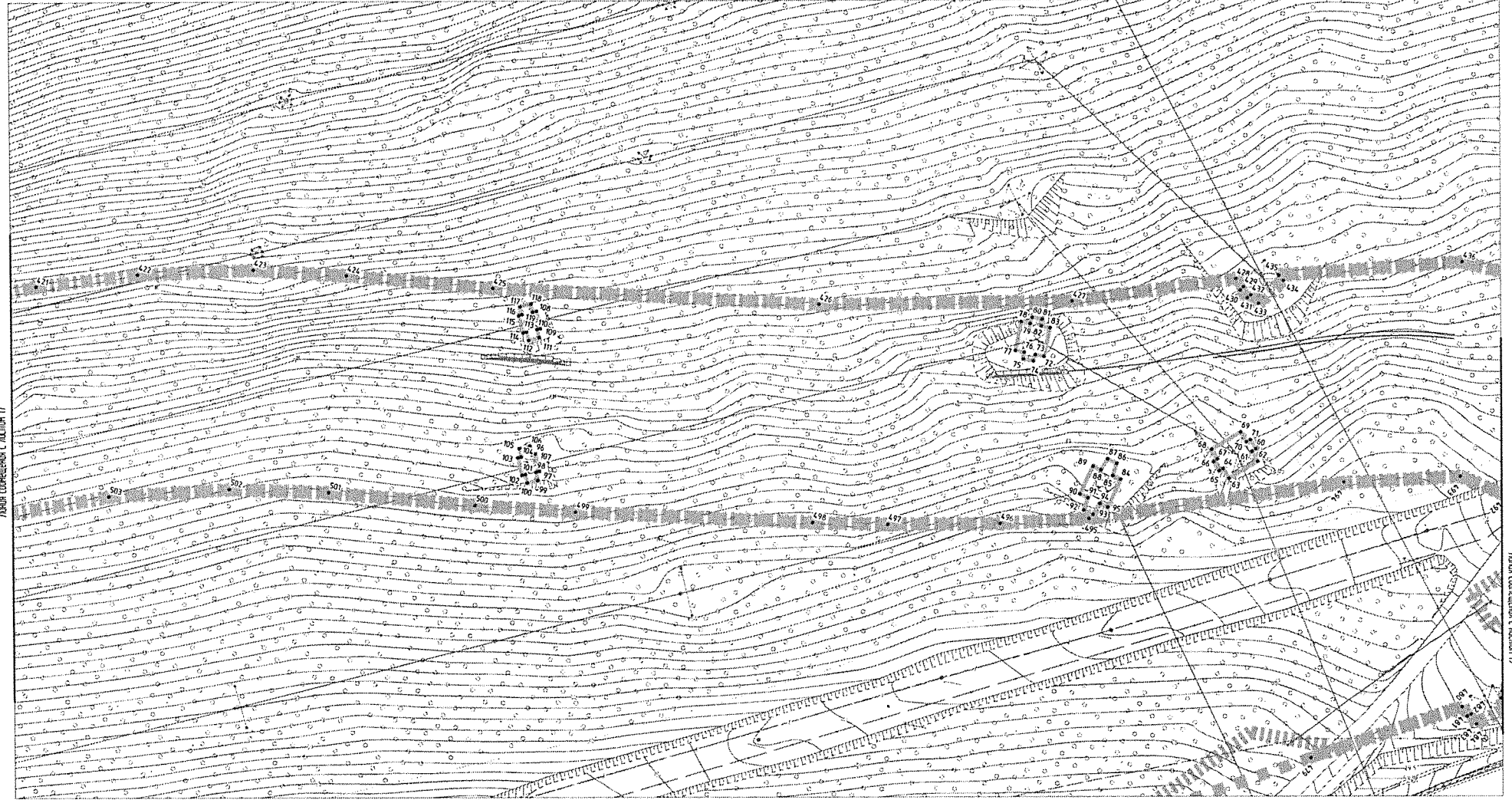


Схема расположения листов



Условные обозначения границ:	
	границы зон планируемого размещения линейных объектов
	номера характерных точек границ зон планируемого размещения линейных объектов
	границы территории, в отношении которой осуществляется подготовка проекта планировки
	границы зон планируемого размещения объектов зрелищ и сооружений
	номера характерных точек границ зон планируемого размещения объектов зрелищ и сооружений

МКУ «Служба автомобильных дорог Петропавловск-Камчатского городского округа»						
«Объездная дорога от Петропавловского шоссе до жилого района «Северо-Восток», 1 этап - от Петропавловского шоссе до ул. Солнечной в г. Петропавловске-Камчатском»						
Изм.	Колыч.	Лист № док.	Подп.	Дата	Чертеж границ зон планируемого размещения линейных объектов М 1:1000	
Разроб.	Харисова АЯ			10.19		
Проверил	Адиева ЛБ			10.19		
ГВП	Довлетов АЯ			10.19	Раздел 1 "Проект планировки территории. Голыцинская часть."	
				Стадия	Лист	Листов
				ПП	17	20
					<b>ВЕКТОР</b>	



Лист объединен с листом 17

Лист объединен с листом 19




Условные обозначения границ:	
	границы зон планируемого размещения линейных объектов
	номера характерных точек границ зон планируемого размещения линейных объектов
	границы территории, в отношении которой осуществляется подготовка проекта планировки
	границы зон планируемого размещения границ земель и сооружений
	номера характерных точек границ зон планируемого размещения границ земель и сооружений

МКУ «Служба автомобильных дорог Петропавловск-Камчатского городского округа»								
«Объездная дорога от Петропавловского шоссе до жилого района «Северо-Восток», 1 этап - от Петропавловского шоссе до ул. Солнечной в г. Петропавловске-Камчатском»								
Изм.	Колыц	Лист № док.	Подп.	Дата	Чертеж границ зон планируемого размещения линейных объектов М 1:1000	Стадия	Лист	Листов
Разроб.	Хасисова А.Я.			10.19		ПП	18	20
Проверил	Адиева А.Б.			10.19				
ГВП	Давлетов А.Ф.			10.19	Раздел 1 "Проект планировки территории, Годайшеская часть"	БЕКТОР		



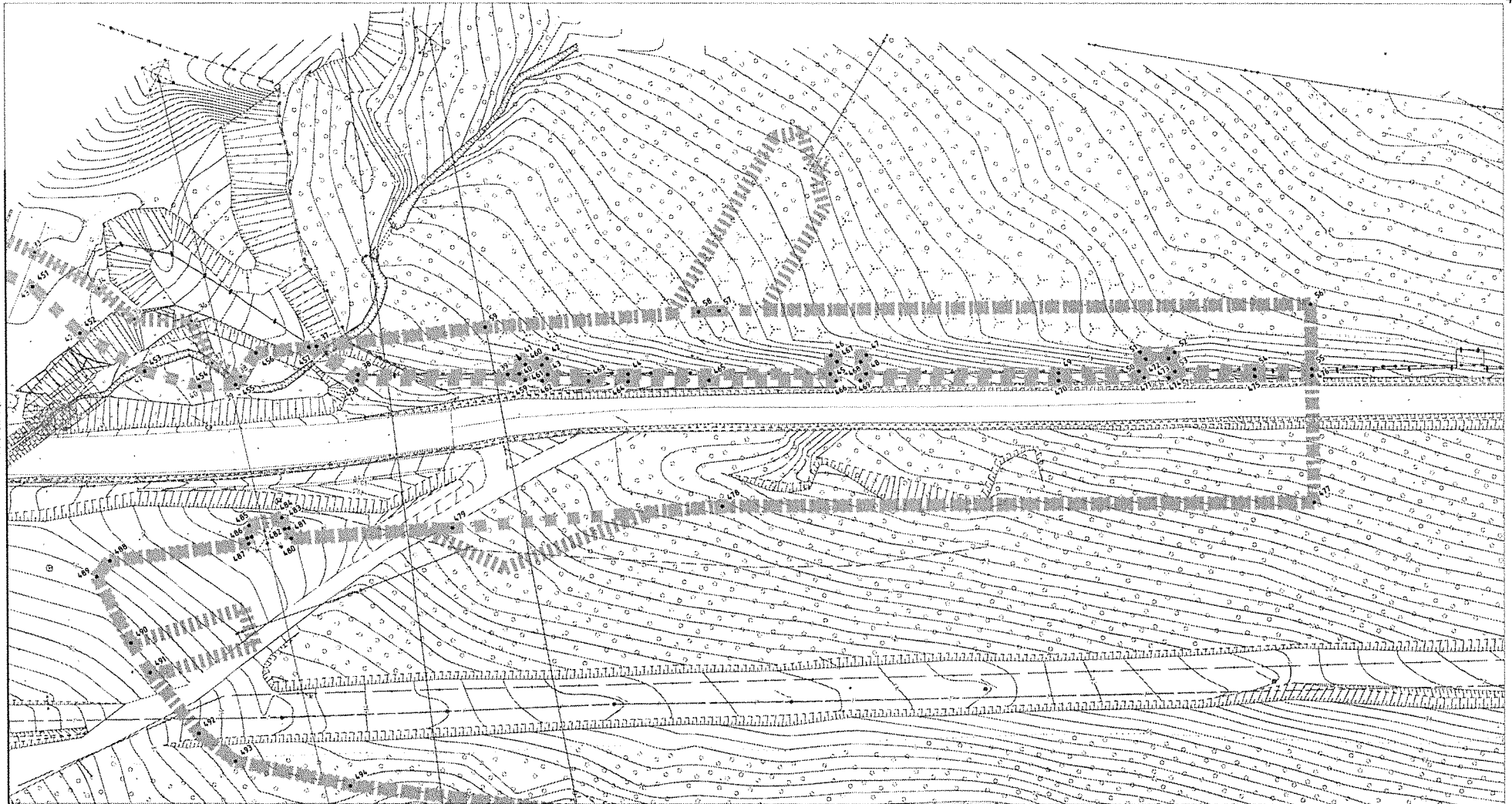
Линия сообщения с листом 18, 20

Схема расположения листов



Условные обозначения границ:	
	границы зоны планируемого размещения линейных объектов
	номера контрольных точек границ зон планируемого размещения линейных объектов
	границы территории, в отношении которой осуществляется подготовка проекта планировки
	границы зоны планируемого размещения временных зданий и сооружений
	номера контрольных точек границ зон планируемого размещения временных зданий и сооружений

МКУ «Служба автомобильных дорог Петропавловск-Камчатского городского округа»					
«Объездная дорога от Петропавловского шоссе до жилого района «Северо-Восток», 1 этап – от Петропавловского шоссе до ул. Солнечной в г. Петропавловске-Камчатском»					
Изм.	Кол-во	Лист	№ док.	Подп.	Дата
Разроб.		Харисова А.Я.			10.19
Проверил		Адиева Л.Б.			10.19
Чертеж границ зон планируемого размещения линейных объектов М 1:1000					
			Стадия	Лист	Листов
			ПП	19	20
ГП				Давытов А.А.	10.19
Раздел 1 "Проект планировки территории. Графическая часть"					



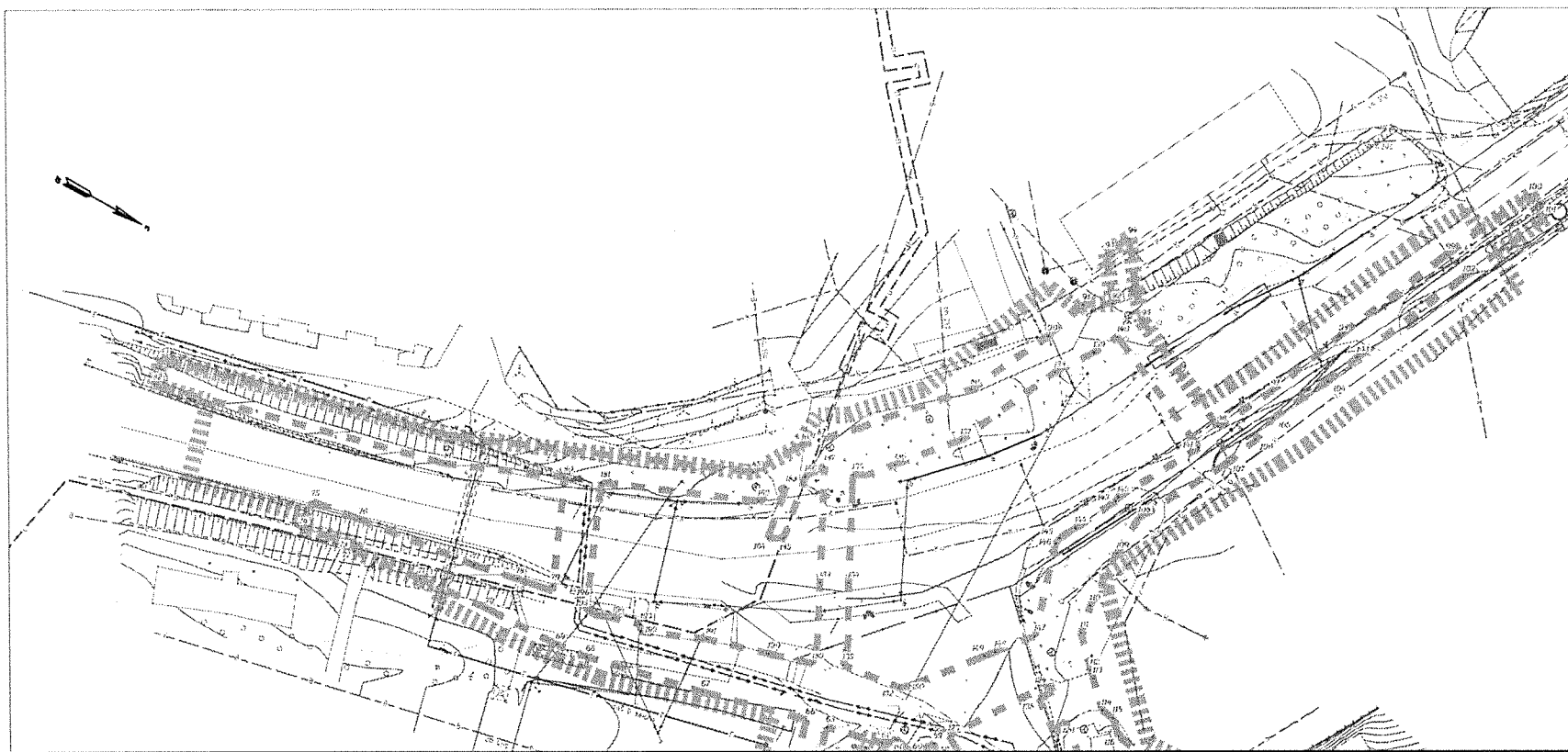
Линия съединяет с листом 19

Схема расположения листов



Условные обозначения границ:	
	границы зон планируемого размещения линейных объектов
	номера характеристических точек границ зон планируемого размещения линейных объектов
	границы территории, в пределах которой осуществляется проектная планировка
	границы зон планируемого размещения временных зданий и сооружений
	номера характеристических точек границ зон планируемого размещения временных зданий и сооружений

МКУ «Служба автомобильных дорог Петропавловск-Камчатского городского округа»					
«Объездная дорога от Петропавловского шоссе до жилого района «Северо-Восток», 1 этап – от Петропавловского шоссе до ул. Солнечной в г. Петропавловске-Камчатском»					
Изм.	Кол-во	Лист № док.	Подп.	Дата	
Разроб.		Харисова Л.Я.		10.19	Чертеж границ зон планируемого размещения линейных объектов М 1:1000
Проверил		Адиева Л.Б.		10.19	
ПМ		Давытова А.Ф.		10.19	
Раздел 1 «Проект планировки территории, Голицынская часть»					
			Стадия	Лист	Листов
			ПП	20	20



Линия сошнещения с листом 2

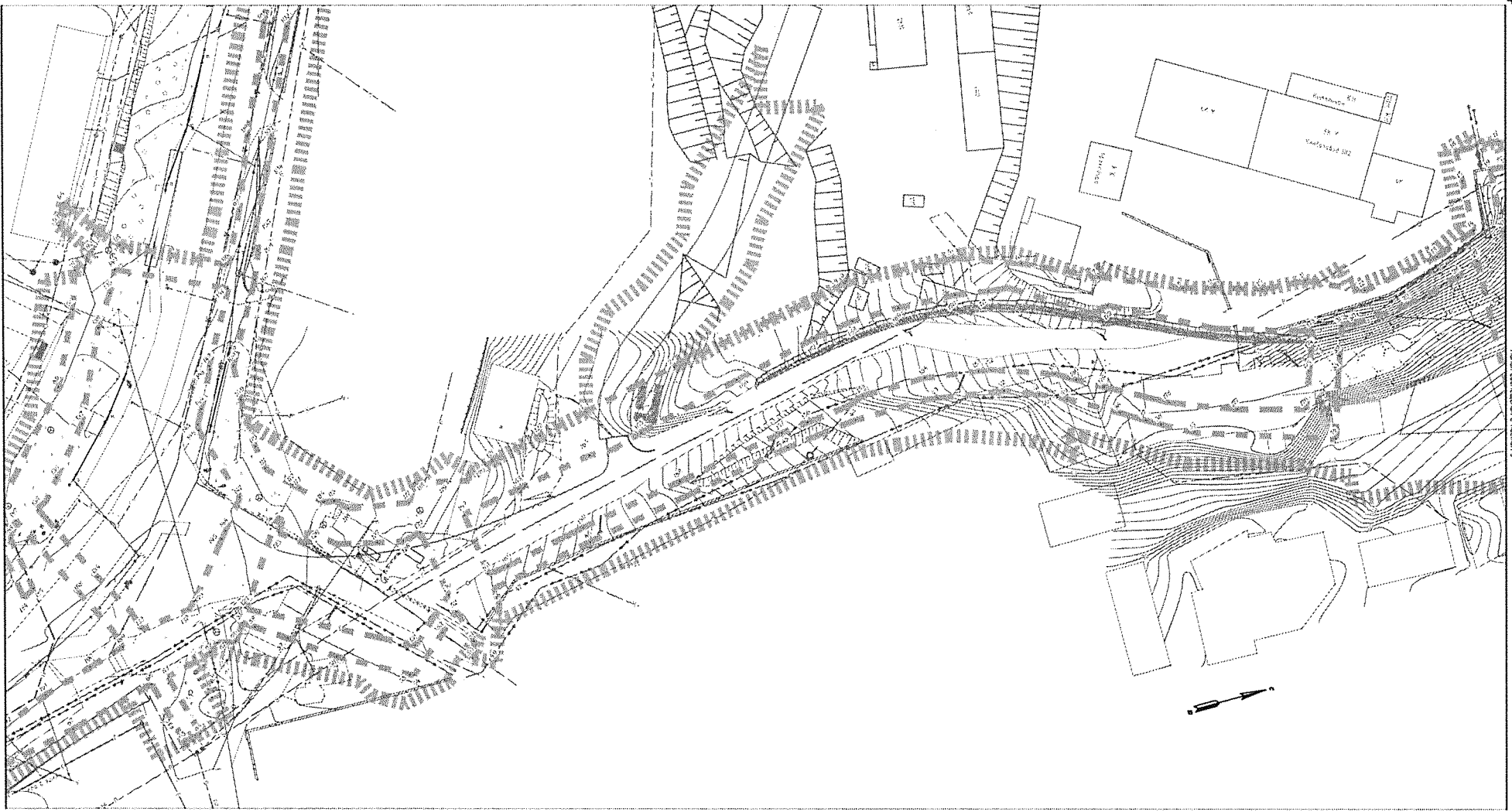


**Условные обозначения границ:**

	границы территории, в отношении которой осуществляется подготовка проекта планировки
	границы зон планируемого размещения линейных объектов, подлежащих реконструкции в связи с изменением их местоположения
	номер и характерные точки границ зон планируемого размещения линейных объектов, подлежащих реконструкции в связи с изменением их местоположения

МКУ «Служба автомобильных дорог Петропавловск-Камчатского городского округа»					
«Объездная дорога от Петропавловского шоссе до жилого района «Северо-Восток», 1 этап – от Петропавловского шоссе до ул. Солнечной в г. Петропавловске-Камчатском»					
Изм.	Колыч.	Лист	№ док.	Подп.	Дата
Разроб.	Харисова А.Я.				10.19
Проверил	Адиева Л.Б.				10.19
					Чертеж границ зон планируемого размещения линейных объектов, подлежащих реконструкции в связи с изменением их местоположения М 1:1000
			Студия	Лист	Листов
			ПП	1	20
ГИП Давлетов А.А.  10.19					Раздел 1 "Проект планировки территории. Сводическая часть"
					<b>ВЕКТОР</b>





Лист совмещен с листом 1

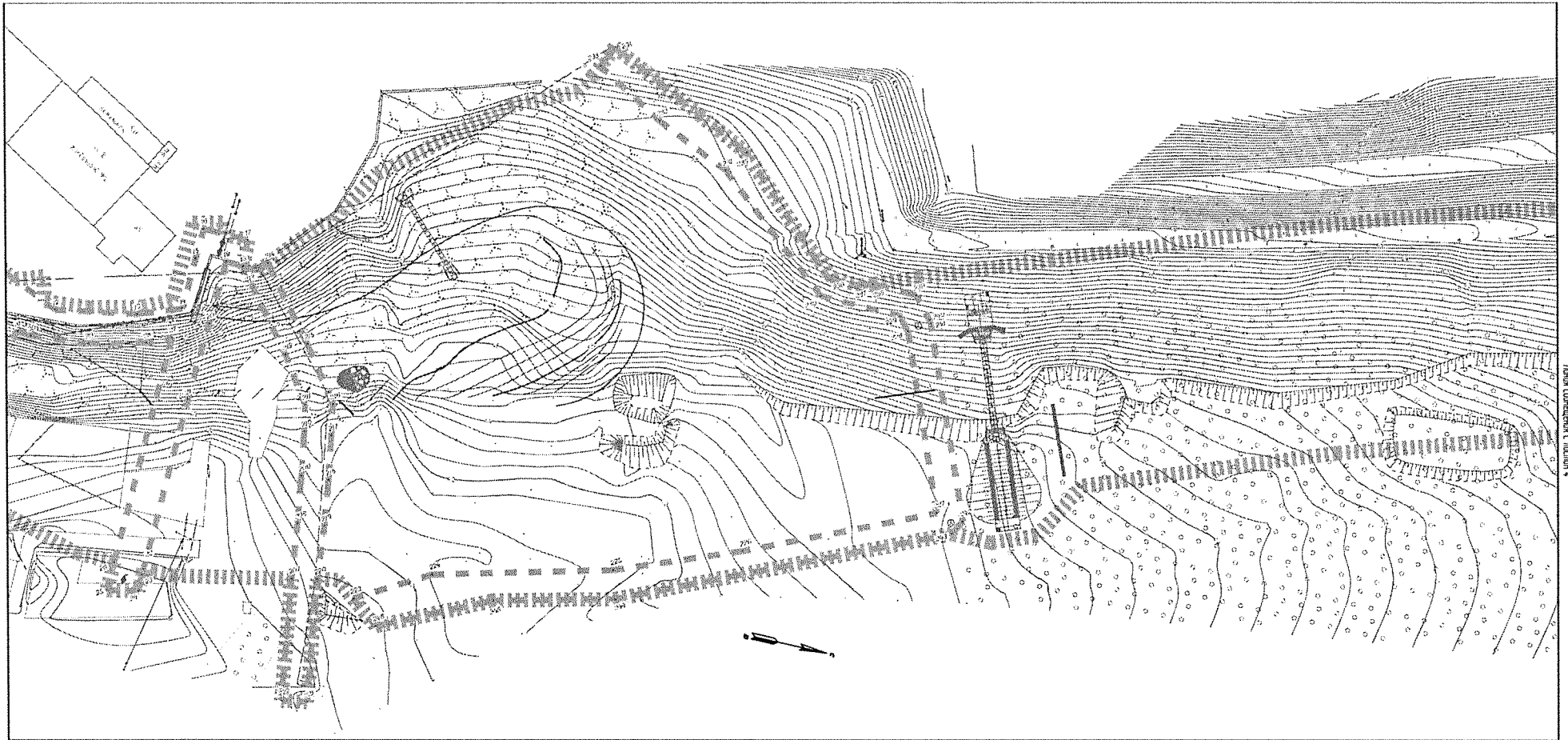
Лист совмещен с листом 1



Схема расположения листов

Условные обозначения границ:		
	границы территории, в отношении которой осуществляется подготовка проекта планировки;	
	границы зон планируемого размещения линейных объектов, подлежащих реконструкции в связи с изменением их местоположения;	
	границы зон планируемого размещения линейных объектов, подлежащих реконструкции в связи с изменением их местоположения;	

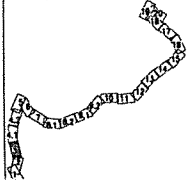
МКУ «Служба автомобильных дорог Петропавловск-Камчатского городского округа»					
«Объездная дорога от Петропавловского шоссе до жилого района «Северо-Восток», 1 этап – от Петропавловского шоссе до ул. Солнечной в г. Петропавловске-Камчатском»					
Изм.	Кол-во	Лист № док.	Подп.	Дата	Чертеж границ зон планируемого размещения линейных объектов, подлежащих реконструкции в связи с изменением их местоположения М 1:1000
Разроб.		Хорисова Л.Я.		10.19	
Проверил		Адиева Л.Б.		10.19	Студия Лист Листов ПП 2 20
Гип		Довлетов А.Р.		10.19	Раздел 1 «Проект планировки территории Голыгинская часть»
					<b>BEKTOR</b>



Даны совмещены с листом 2

Даны совмещены с листом 1

Схема расположения листов



Условные обозначения границ:		
	границы территории, в отношении которой осуществляется подготовка проекта планировки	
	границы зон планировочного размещения линейных объектов, подлежащих реконструкции в связи с изменением их местоположения	
	границы зон планировочного размещения линейных объектов, подлежащих реконструкции в связи с изменением их местоположения	

МКУ «Служба автомобильных дорог Петропавловск-Камчатского городского округа»					
«Объездная дорога от Петропавловского шоссе до жилого района «Северо-Восток», 1 этап – от Петропавловского шоссе до ул. Солнечной в г. Петропавловске-Камчатском»					
Изм.	Колыч	Лист № док.	Подп.	Дата	Чертеж границ зон планировочного размещения линейных объектов, подлежащих реконструкции в связи с изменением их местоположения М 1:1000
Разроб.	Харисова А.А.			10.19	
Проверил	Адиева Л.Б.			10.19	Стадия Лист Листов ПП 3 20
ГМП	Давытова А.А.			10.19	Раздел 1 «Проект планировки территории. Горюшичская часть»
					ВЕКТОР

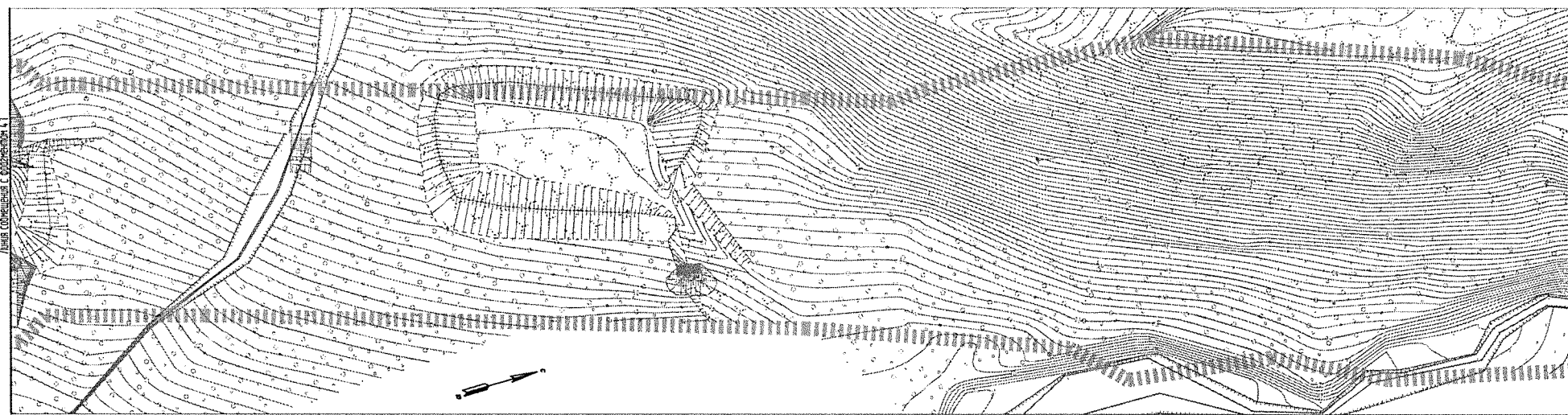
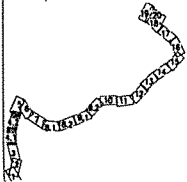
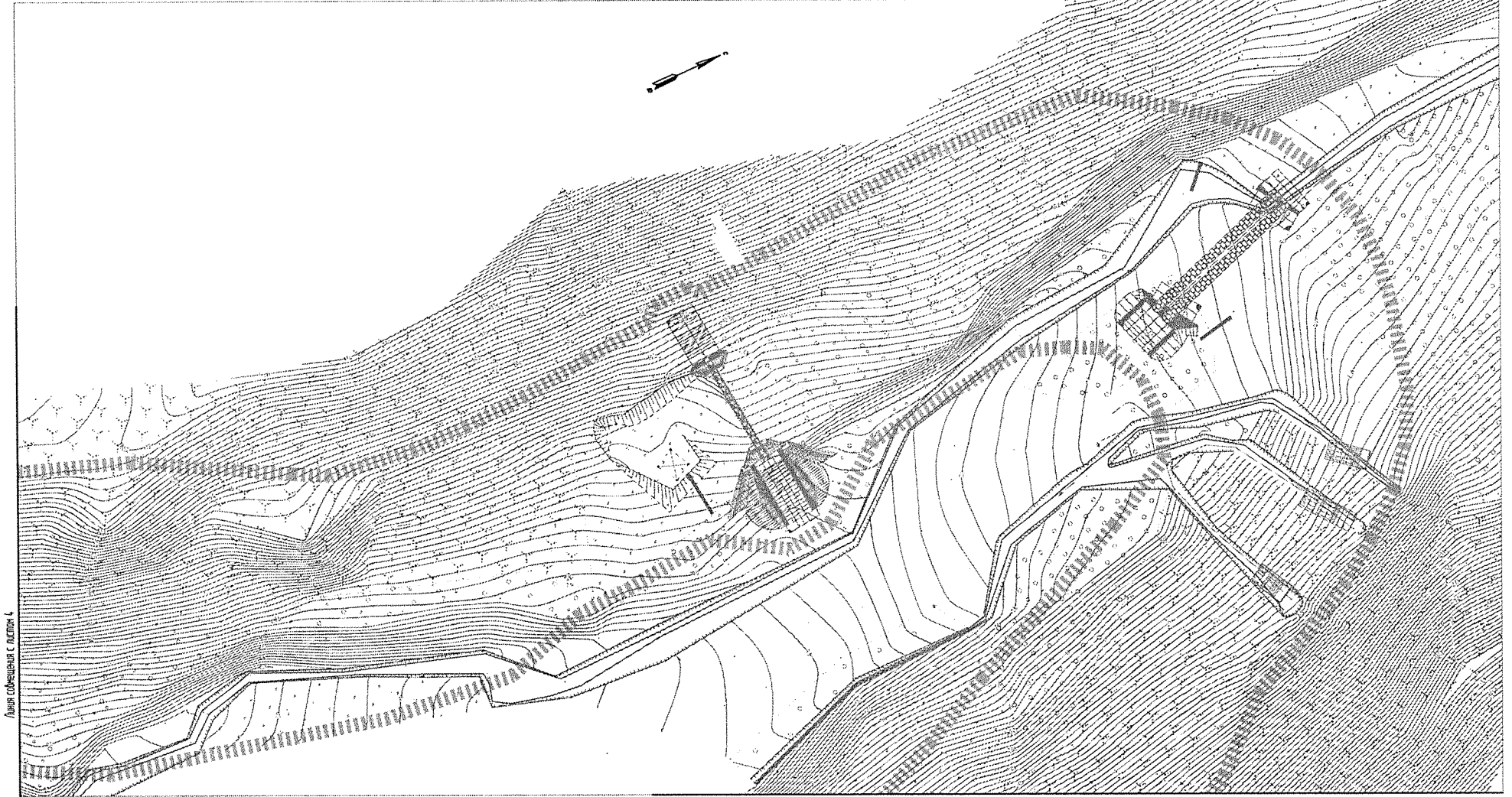


Схема расположения листов



Условные обозначения границ:	
	границы территории, в отношении которой осуществляется подготовка проекта планировки
	границы зон планировочного размещения линейных объектов, подлежащих реконструкции в связи с изменением их местоположения
	границы зон планировочного размещения линейных объектов, подлежащих реконструкции в связи с изменением их местоположения

МКУ «Служба автомобильных дорог Петропавловск-Камчатского городского округа»					
«Объездная дорога от Петропавловского шоссе до жилого района «Северо-Восток», 1 этап – от Петропавловского шоссе до ул. Солнечной в г. Петропавловске-Камчатском»					
Изм.	Колыч	Лист № док.	Подп.	Дата	Чертеж границ зон планировочного размещения линейных объектов, подлежащих реконструкции в связи с изменением их местоположения М 1:1000
Разработ.	Хорисова ЛЯ			10.19	
Проверил	Адиева АБ			10.19	Стадия Лист Листов ПП 4 20
ГИП	Давытеев АА			10.19	Раздел 1 «Проект планировки территории. Градостроительная часть»
					<b>ВЕКТОР</b>



Лист сообщения с листом 4


Лист сообщения с листом 6



Условные обозначения границ:	
	границы территории, в отношении которой осуществляется подготовка проекта планировки
	границы зон планировочного размещения линейных объектов, подлежащих реконструкции в связи с изменением их местоположения
	границы застраиваемых точек границ зон планировочного размещения линейных объектов, подлежащих реконструкции в связи с изменением их местоположения

МКУ «Служба автомобильных дорог Петропавловск-Камчатского городского округа»											
«Объездная дорога от Петропавловского шоссе до жилого района «Северо-Восток», 1 этап - от Петропавловского шоссе до ул. Солнечной в г. Петропавловске-Камчатском»											
Изм.	Колыц.	Лист № док.	Подп.	Дата							
Разроб.		Хорисова А.Я.		10.19	Чертеж границ зон планировочного размещения линейных объектов, подлежащих реконструкции в связи с изменением их местоположения М 1:1000						
Проверил		Алиева А.Б.		10.19							
ГП				Давлетов А.Р.							
Раздел 1 "Проект планировки территории. Графическая часть"					<table border="1"> <tr> <th>Стадия</th> <th>Лист</th> <th>Листов</th> </tr> <tr> <td>ПП</td> <td>5</td> <td>20</td> </tr> </table>	Стадия	Лист	Листов	ПП	5	20
Стадия	Лист	Листов									
ПП	5	20									





Лист совмещен с листом 5

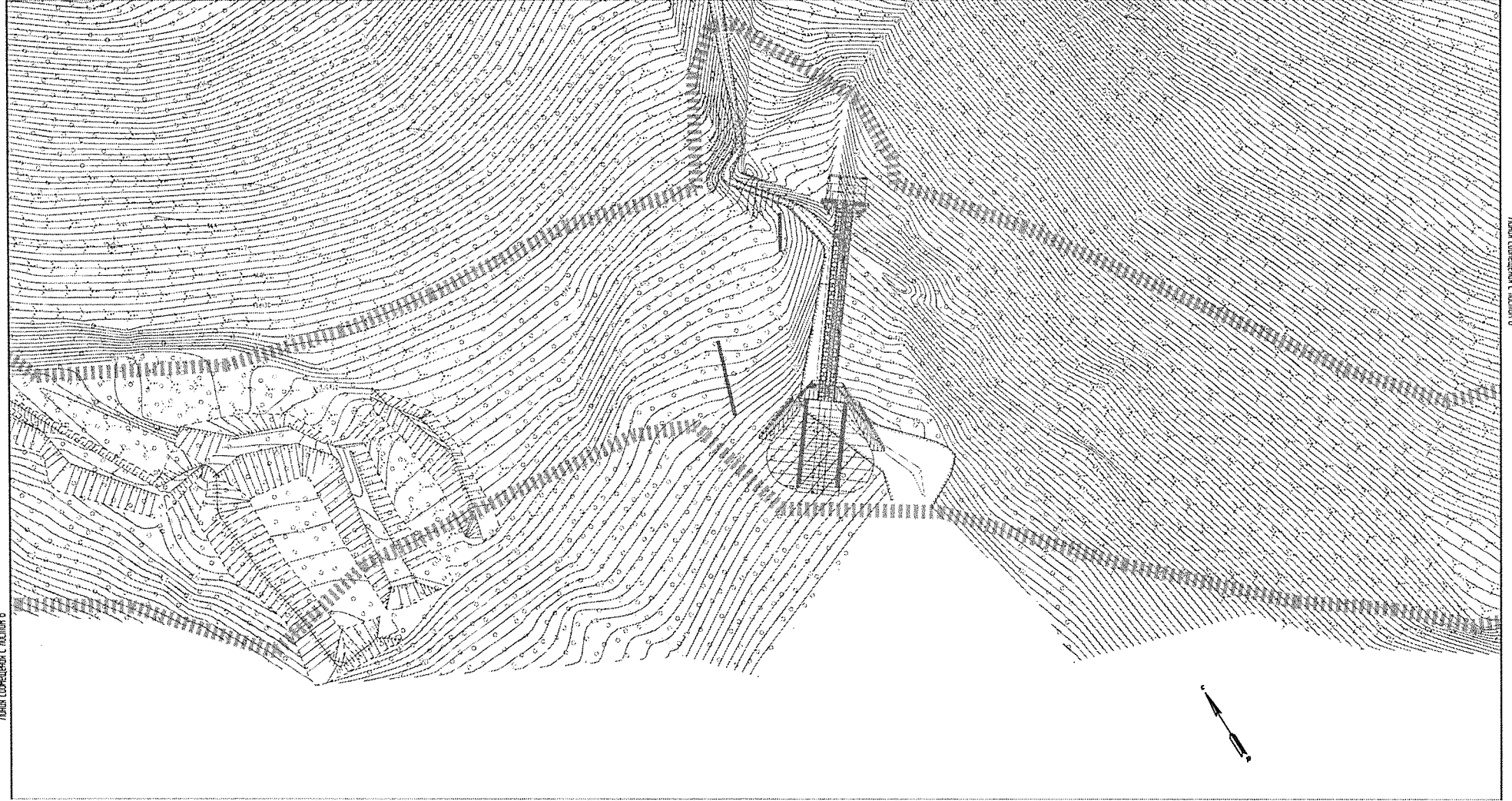


Условные обозначения границ:	
	границы территории, в отношении которой осуществляется подготовка проекта планировки
	границы зон планируемого размещения линейных объектов, подлежащих реконструкции в связи с изменением их местоположения
	номера характерных точек границ зон планируемого размещения линейных объектов, подлежащих реконструкции в связи с изменением их местоположения

МКУ «Служба автомобильных дорог Петропавловск-Камчатского городского округа»								
«Объездная дорога от Петропавловского шоссе до жилого района «Северо-Восток», 1 этап - от Петропавловского шоссе до ул. Солнечной в г. Петропавловске-Камчатском»								
Изм.	Колыч	Лист № док.	Подп.	Дата	Студия	Лист	Листов	
Разроб.	Харисово ЛЯ			Ю19	Чертеж границ зон планируемого размещения линейных объектов, подлежащих реконструкции в связи с изменением их местоположения М 1:1000	ПП	6	20
Проверил	Алиев АБ			Ю19				
ГП	Довлетов АР			Ю19	Раздел 1 «Проект планировки территории, Графическая часть»			







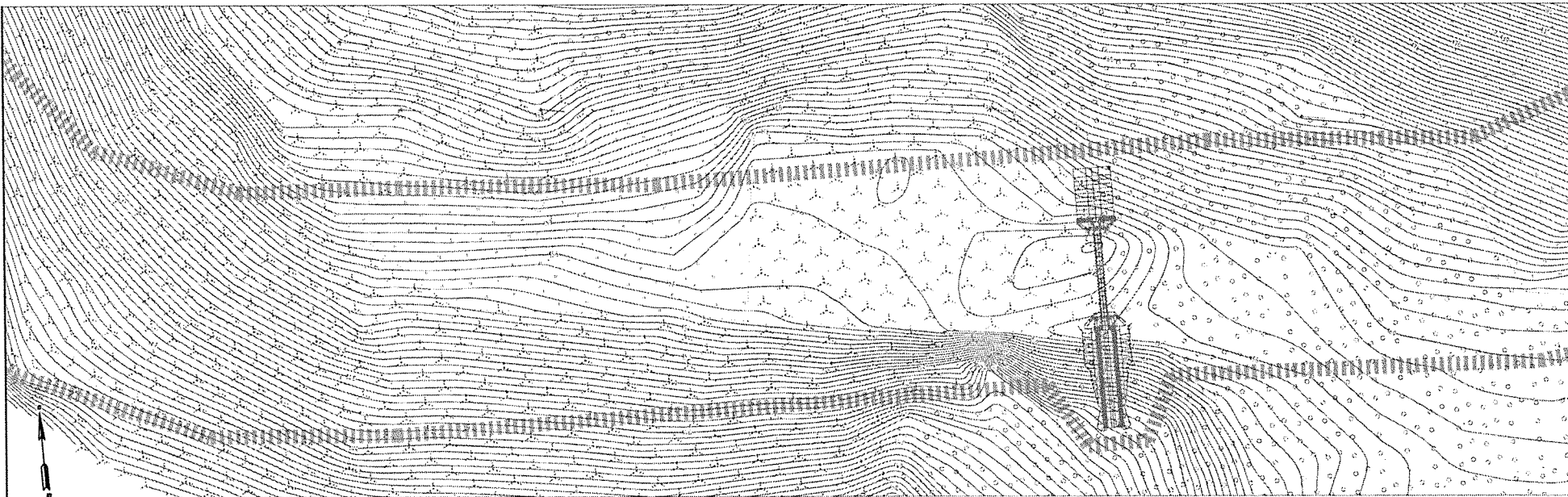
Линия объединенная с листом 8



Условные обозначения границ:		
	границы территории, в отношении которой осуществляется подготовка проекта планировки	
	границы зон планируемого размещения линейных объектов, подлежащих реконструкции в связи с изменением их местоположения	
	номера характерных точек границ зон планируемого размещения линейных объектов, подлежащих реконструкции в связи с изменением их местоположения	

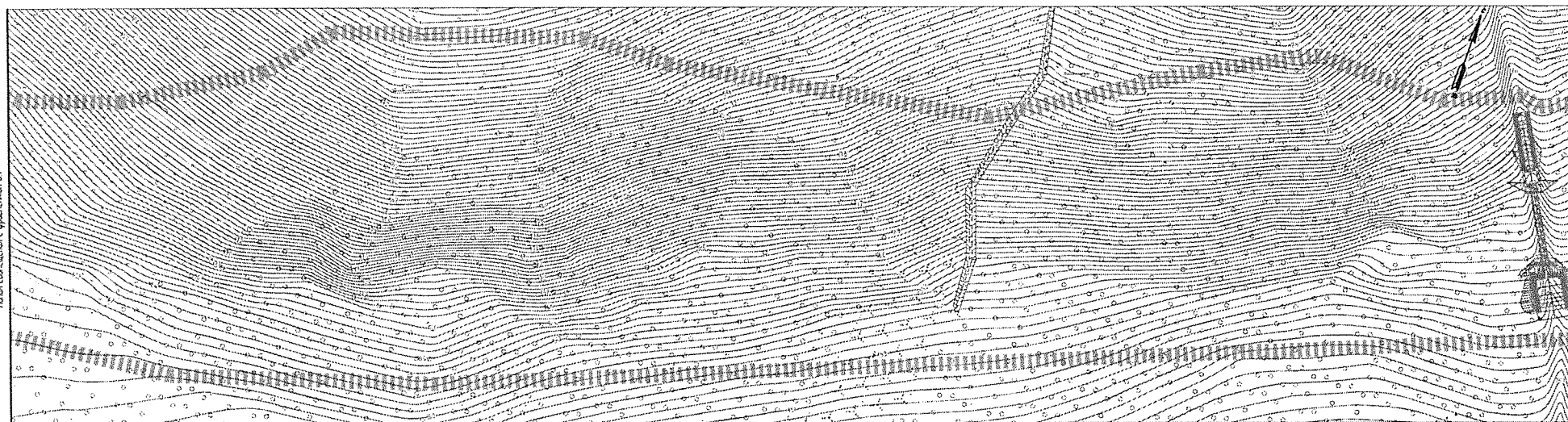
МКУ «Служба автомобильных дорог Петропавловск-Камчатского городского округа»					
«Объездная дорога от Петропавловского шоссе до жилого района «Северо-Восток», 1 этап – от Петропавловского шоссе до ул. Солнечной в г. Петропавловске-Камчатском»					
Изм.	Колыч	Лист № док.	Подп.	Дата	
Разроб.	Харисова Л.А.			10.19	Чертеж границ зон планируемого размещения линейных объектов, подлежащих реконструкции в связи с изменением их местоположения М 1:1000
Проверил	Адиева Л.Б.			10.19	
				Студия	Лист
				ПП	7
				Листов	20
Раздел 1 «Проект планировки территории. Газовицкая часть»					ВЕКТОР
ГИП	Довлятьев А.Ф.			10.19	

Линия съединения с листом 7



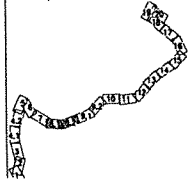
Линия съединения с форменкой 8.2

Линия съединения с форменкой 8.1



Линия съединения с листом 9

Схема расположения листов

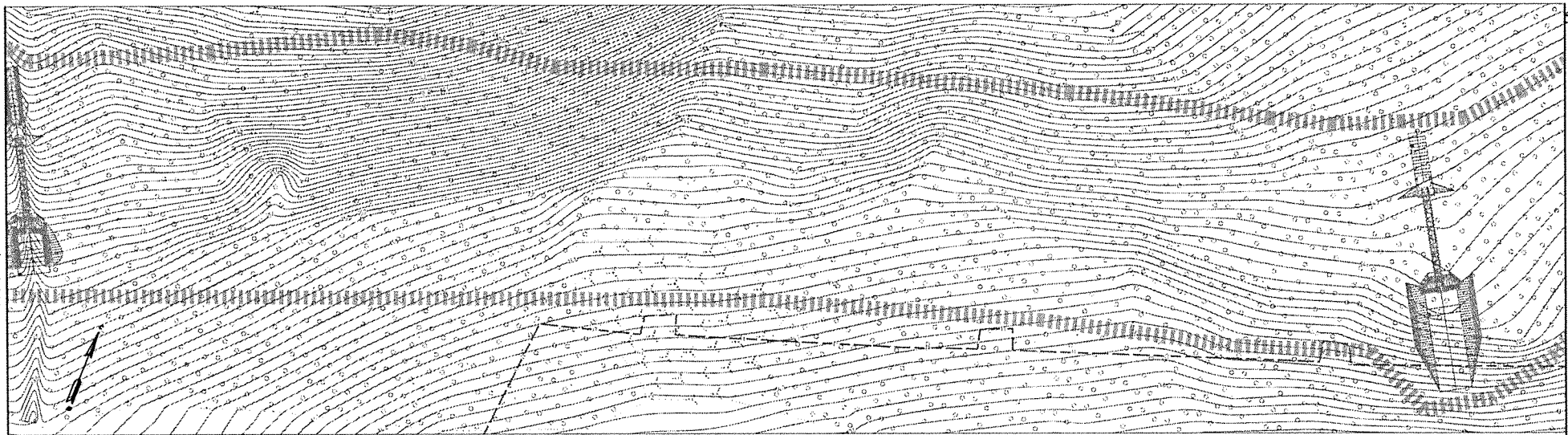


Условные обозначения границ:		
	границы территории, в отношении которой осуществляется подготовка проекта планировки	
	границы зон планировочного размещения линейных объектов, подлежащих реконструкции в связи с изменением их местоположения	
	границы зон планировочного размещения линейных объектов, подлежащих реконструкции в связи с изменением их местоположения	

МКУ «Служба автомобильных дорог Петропавловск-Камчатского городского округа»				
«Объездная дорога от Петропавловского шоссе до жилого района «Северо-Восток», 1 этап – от Петропавловского шоссе до ул. Солнечной в г. Петропавловске-Камчатском»				
Изм.	Колыч	Лист № док.	Подп.	Дата
Разроб.	Харисова Л.Я.			10.19
Проверил	Аднева Л.Б.			10.19
Чертеж границ зон планировочного размещения линейных объектов, подлежащих реконструкции в связи с изменением их местоположения М 1:1000				
			Стадия	Лист
			ПП	8
			20	
Раздел 1 «Проект планировки территории. Гражданская часть»				
			БЕКТОР	

Линия собиненная с листом 8

Линия собиненная с форматом 92



Линия собиненная с форматом 91

Линия собиненная с листом 93

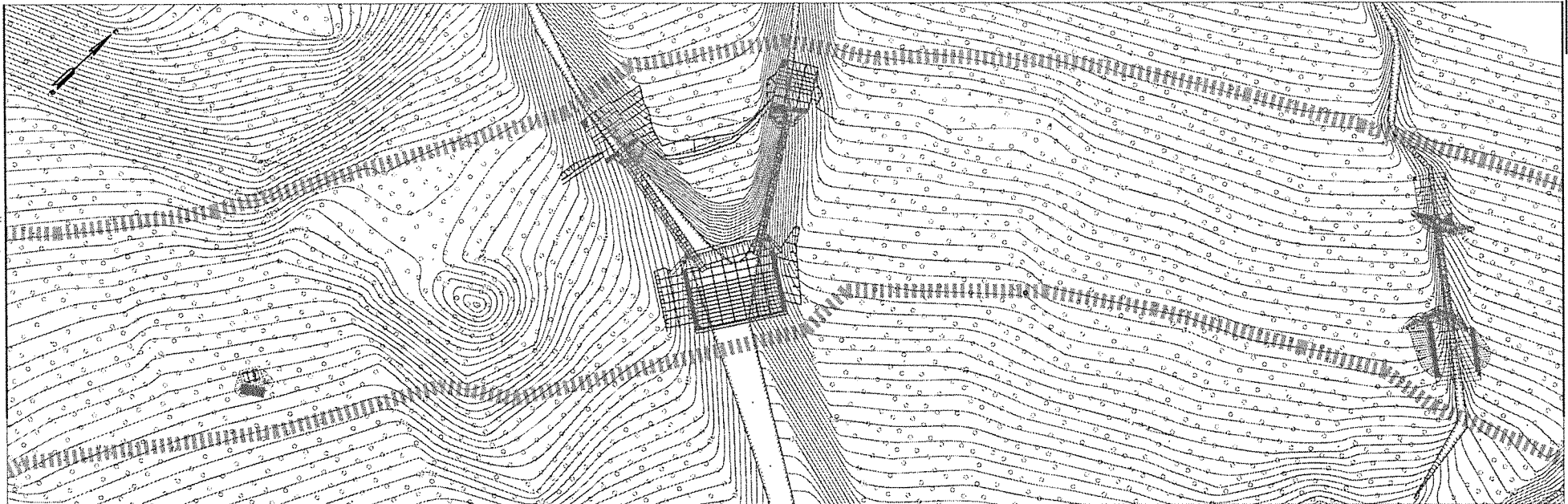
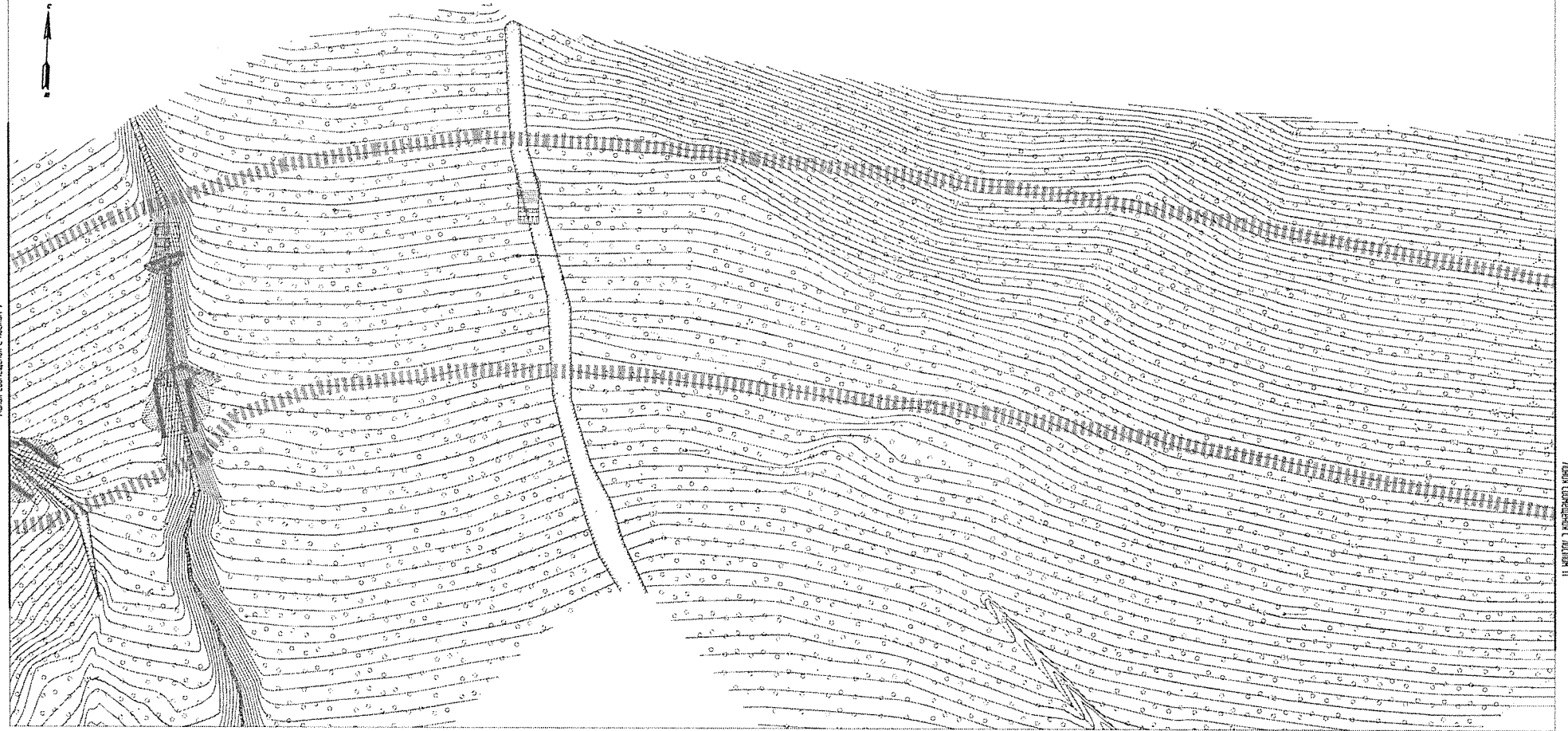


Схема расположения листов



Условные обозначения вранц:		
	вранцы территории, в отношении которой осуществляется подготовка проекта планировки	
	вранцы зон планируемого размещения линейных объектов, подлежащих реконструкции в связи с изменением их местоположения	
	номера вранцевых точек вранц зон планируемого размещения линейных объектов, подлежащих реконструкции в связи с изменением их местоположения	

МКУ «Служба автомобильных дорог Петропавловск-Камчатского городского округа»					
«Объездная дорога от Петропавловского шоссе до жилого района «Северо-Восток», 1 этап – от Петропавловского шоссе до ул. Солнечная в г. Петропавловске-Камчатском»					
Изм.	Кол-во	Лист № док.	Подп.	Дата	Чертеж границ зон планируемого размещения линейных объектов, подлежащих реконструкции в связи с изменением их местоположения М 1:1000
Разроб.	Харисова Л.Я.			10.19	
Проверил	Адиева Л.Б.			10.19	Студия Лист Листов ПП 9 20
ГМП	Давлетов А.А.			10.19	
Раздел 1 «Проект планировки территории. Головицкая часть»					<b>ВЕКТОР</b>



Линия смежная с листом 9

Линия смежная с листом 11



**Условные обозначения границ:**

	границы территории, в отношении которой осуществляется подготовка проекта планировки территории
	границы зон планировочного размещения линейных объектов, подлежащих реконструкции в связи с изменением их местоположения
	границы зон планировочного размещения линейных объектов, подлежащих реконструкции в связи с изменением их местоположения

МКУ «Служба автомобильных дорог Петропавловск-Камчатского городского округа»					
«Объездная дорога от Петропавловского шоссе до жилого района «Северо-Восток», 1 этап – от Петропавловского шоссе до ул. Солнечной в г. Петропавловске-Камчатском»					
Изм.	Колыч	Лист № док.	Подп.	Дата	Чертеж границ зон планировочного размещения линейных объектов, подлежащих реконструкции в связи с изменением их местоположения М 1:1000
Разроб.	Харисова Л.Я.			10.19	
Проверил	Адиева Л.Б.			10.19	Стадия Лист Листов ПП 10 20
ГИП	Давытов А.Р.			10.19	Раздел 1 «Проект планировки территории. Графическая часть»
					<b>БЕКТОР</b>



Линия соприкосновения с листом 10

Линия соприкосновения с листом 12

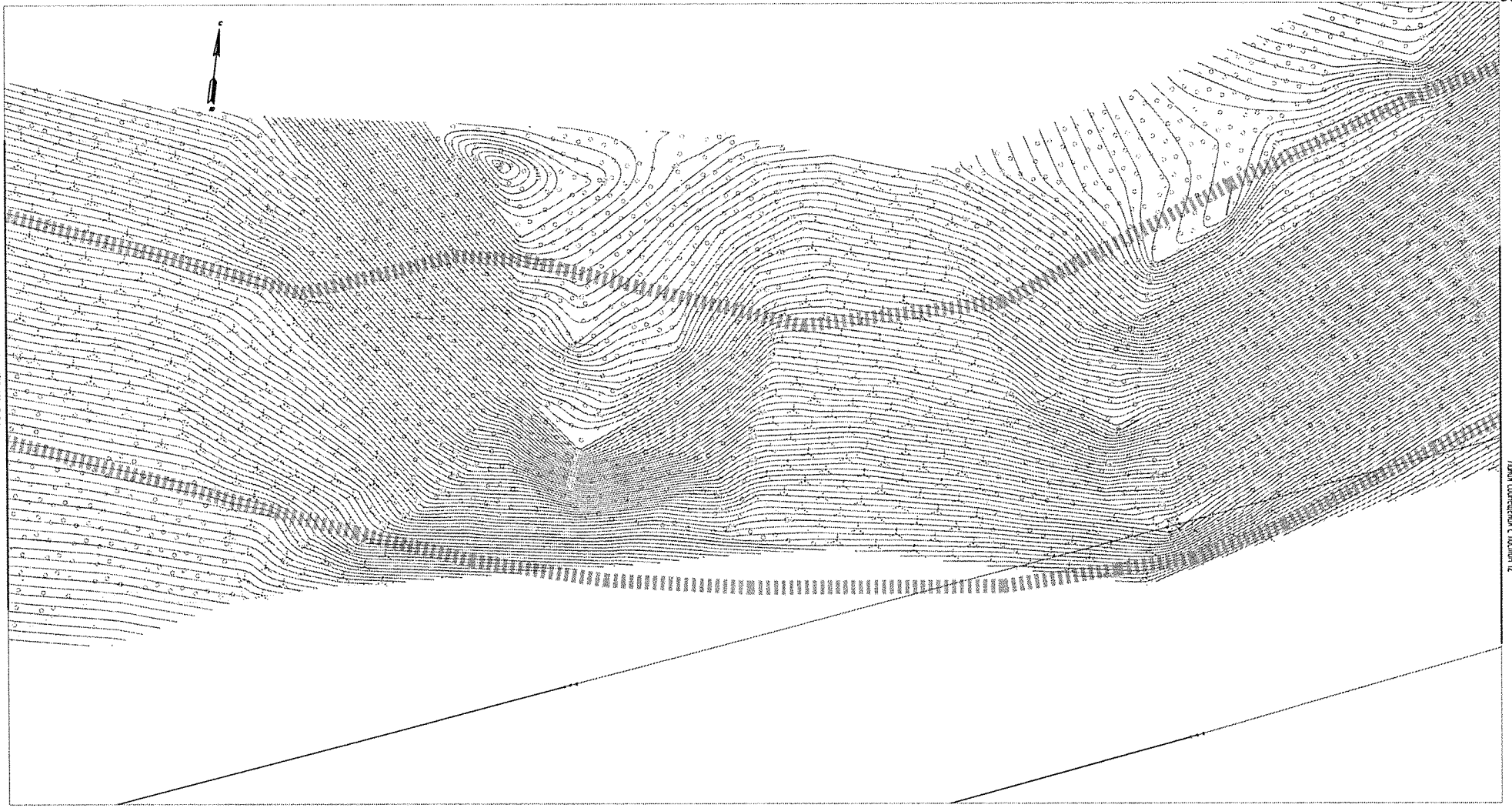
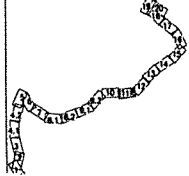



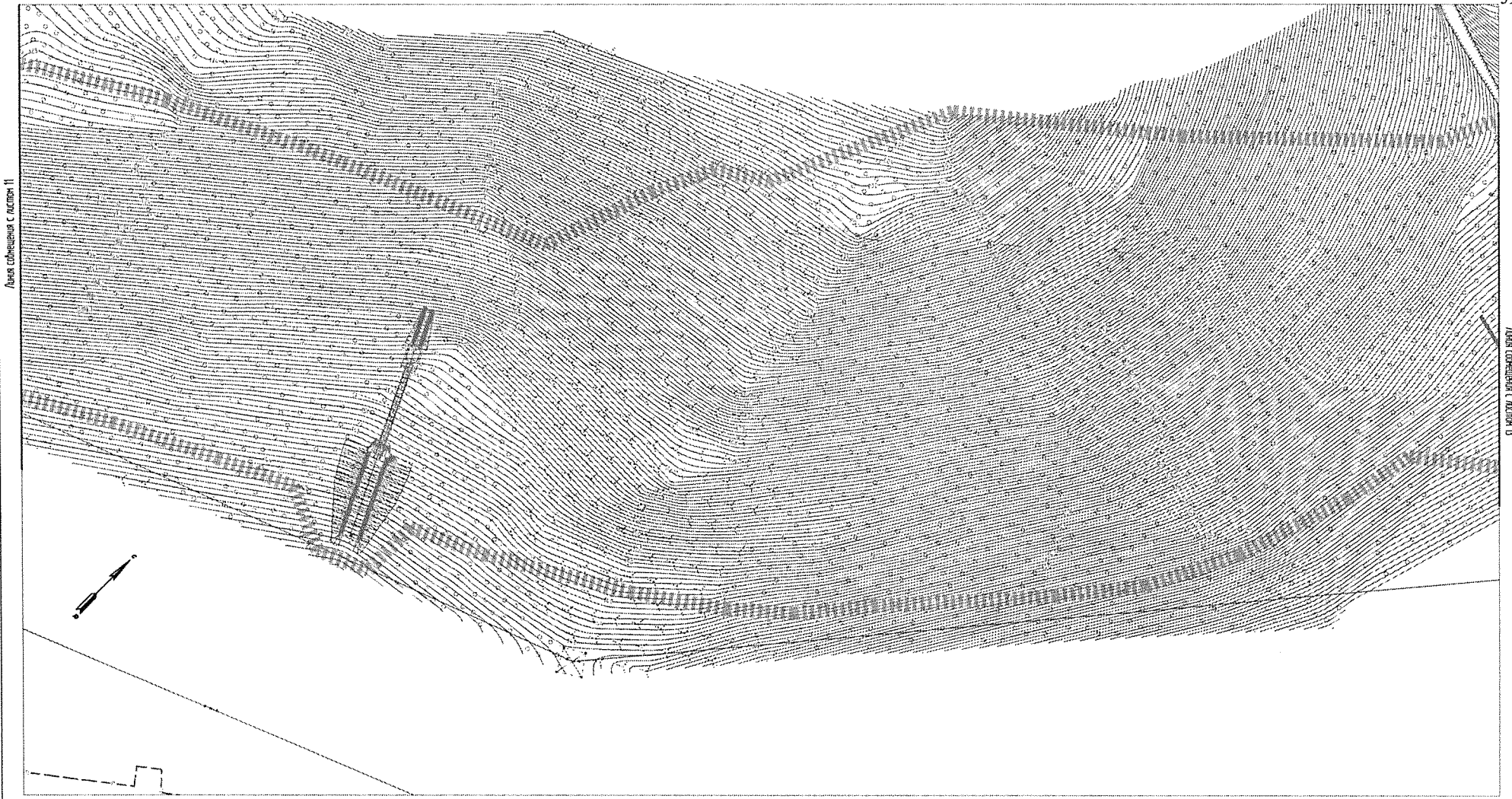
Схема расположения листов



Условные обозначения границ:	
	границы территории, в отношении которой осуществляется подготовка проекта планировки территории зон планировочного размещения линейных объектов, подлежащих реконструкции в связи с изменением их местоположения
	граница территории, в отношении которой осуществляется подготовка проекта планировки территории зон планировочного размещения линейных объектов, подлежащих реконструкции в связи с изменением их местоположения

МКУ «Служба автомобильных дорог Петропавловск-Камчатского городского округа»					
«Объездная дорога от Петропавловского шоссе до жилого района «Северо-Восток», 1 этап – от Петропавловского шоссе до ул. Солнечной в г. Петропавловске-Камчатском»					
Изм.	Кол-во	Лист № док.	Подп.	Дата	Чертеж границ зон планировочного размещения линейных объектов, подлежащих реконструкции в связи с изменением их местоположения М 1:1000
Разроб.		Харисова ЛЯ		10.19	
Проверил		Адиева ЛБ		10.19	Раздел 1 «Проект планировки территории. Городищеская часть»
ГМП		Давытьев А.А.		10.19	
Студия	Лист	Листов			
ПП	11	20			
ВЕКТОР					





**Условные обозначения границ:**

	границы территории, в отношении которой осуществляется подготовка проекта планировки
	границы зон планировочного размещения линейных объектов, подлежащих реконструкции в связи с изменением их местоположения
	границы зон планировочного размещения линейных объектов, подлежащих реконструкции в связи с изменением их местоположения

МКУ «Служба автомобильных дорог Петропавловск-Камчатского городского округа»					
«Объездная дорога от Петропавловского шоссе до жилого района «Северо-Восток», 1 этап – от Петропавловского шоссе до ул. Солнечной в г. Петропавловске-Камчатском»					
Изм.	Колыч	Лист № док.	Подп.	Дата	Чертеж границ зон планировочного размещения линейных объектов, подлежащих реконструкции в связи с изменением их местоположения М 1:1000
Разроб.	Хорисово Л.Д.			10.19	
Проверил	Адиева Л.Б.			10.19	Стадия Лист Листов
					ПП 12 20
ГИП	Давлетов А.Р.			10.19	Раздел 1 «Проект планировки территории. Графическая часть»
					<b>ВЕКТОР</b>

Линия съединения с листом 12

Линия съединения с листом 11

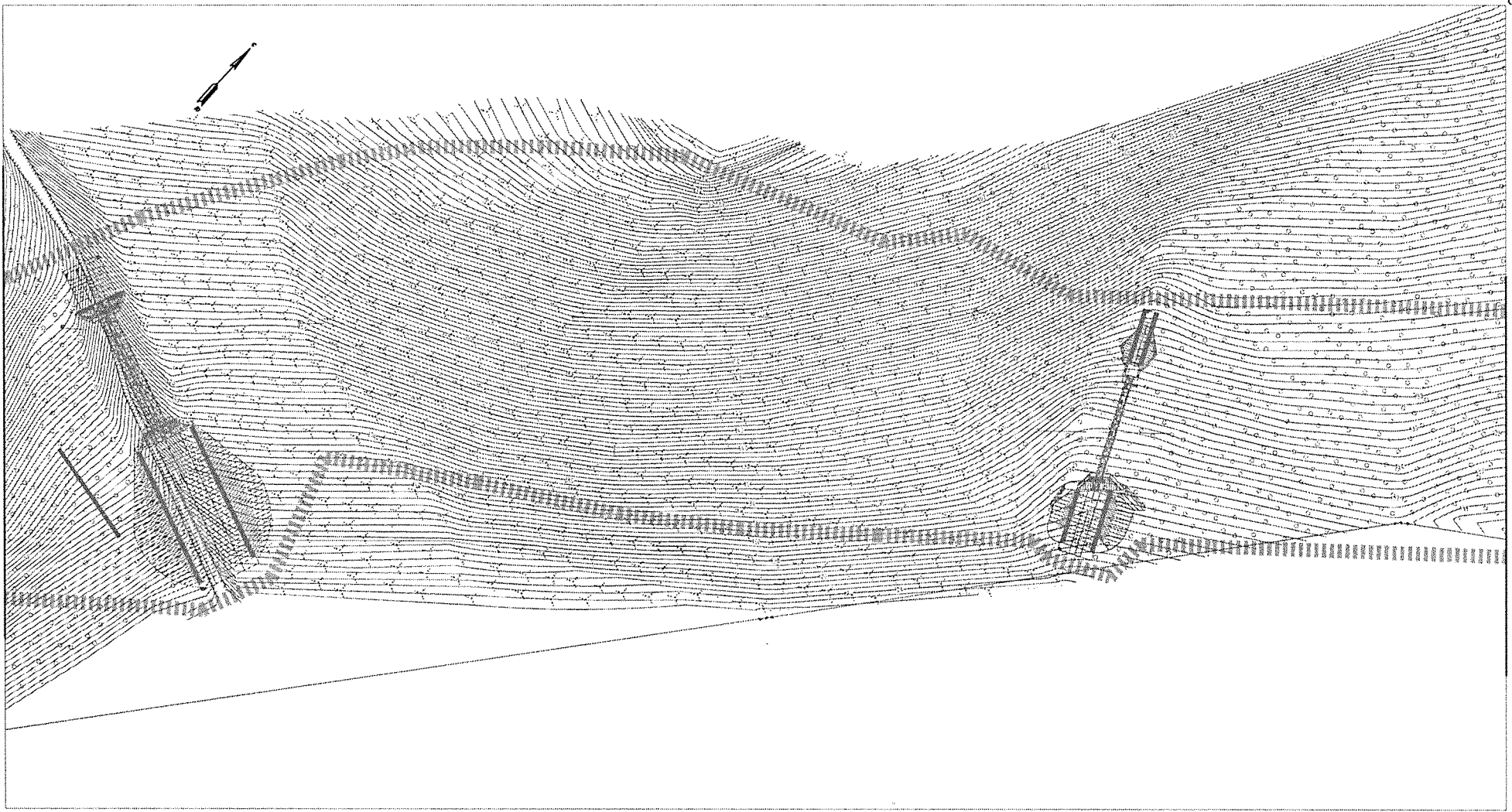
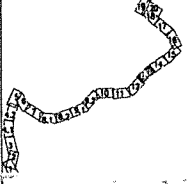
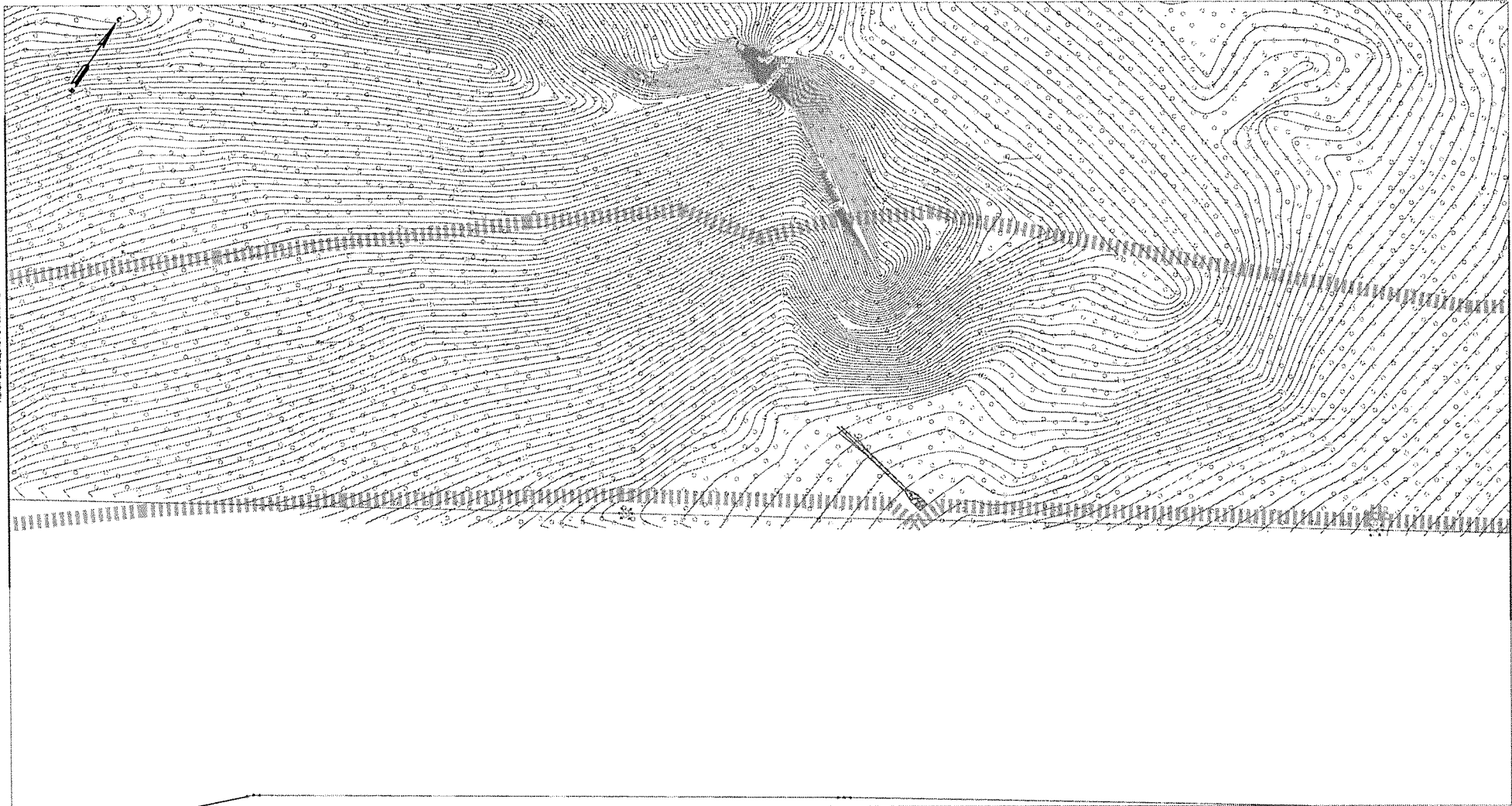


Схема расположения листов



Условные обозначения границ:	
	границы территории, в отношении которой осуществляется подготовка проекта планировки территории зон планировочного размещения линейных объектов, подлежащих реконструкции в связи с изменением их местоположения
	границы зон планировочного размещения линейных объектов, подлежащих реконструкции в связи с изменением их местоположения

МКУ «Служба автомобильных дорог Петропавловск-Камчатского городского округа»					
«Объездная дорога от Петропавловского шоссе до жилого района «Северо-Восток», 1 этап – от Петропавловского шоссе до ул. Солнечной в г. Петропавловске-Камчатском»					
Изм.	Колыч	Лист	№ док.	Подп.	Дата
Разроб.	Харисова Л.А.				10.19
Проверил	Адиева Л.Б.				10.19
Чертеж границ зон планировочного размещения линейных объектов, подлежащих реконструкции в связи с изменением их местоположения М 1:1000					
Раздел 1 «Проект планировки территории. Геофизическая часть»					
ГМП	Довлетов А.Ф.				10.19
Студия	Лист	Листов			
ПП	13	20			
			<b>BEKTOR</b>		



Листа совмещен с листом 13

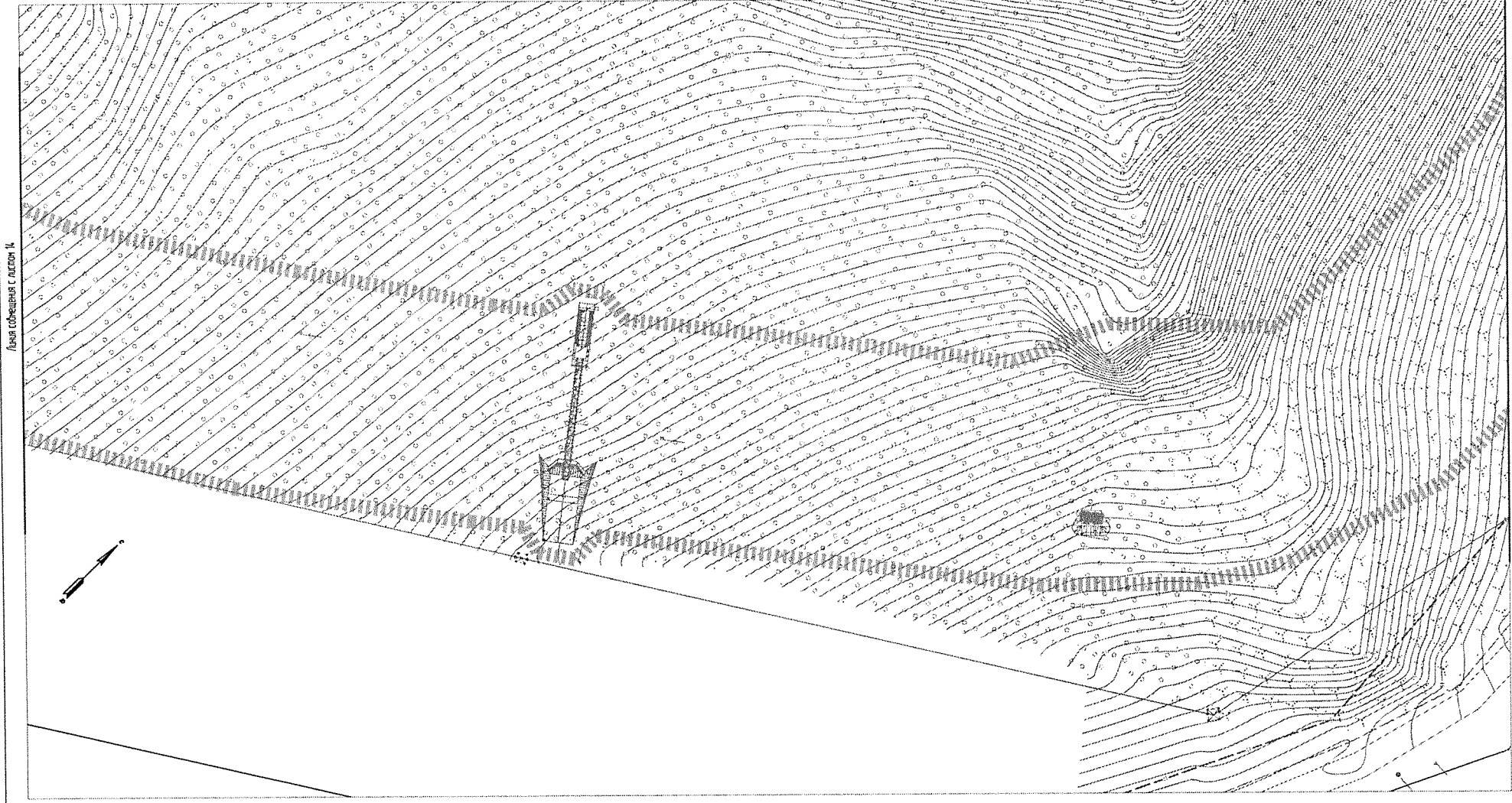
Листа совмещен с листом 15



**Условные обозначения границ:**

	границы территории, в отношении которой осуществляется подготовка проекта планировки
	границы зон планировочного размещения линейных объектов, подлежащих реконструкции в связи с изменением их местоположения
	номера контрольных точек границ зон планировочного размещения линейных объектов, подлежащих реконструкции в связи с изменением их местоположения

МКУ «Служба автомобильных дорог Петропавловск-Камчатского городского округа»					
«Объездная дорога от Петропавловского шоссе до жилого района «Северо-Восток», 1 этап – от Петропавловского шоссе до ул. Солнечной в г. Петропавловске-Камчатском»					
Изм.	Кол-во	Лист № док.	Подп.	Дата	
Разроб.		Харисова Л.Я.		10.19	Четех границ зон планировочного размещения линейных объектов, подлежащих реконструкции в связи с изменением их местоположения М 1:1000
Проверил		Адева Л.Б.		10.19	
Раздел 1 "Проект планировки территории. Голяничская часть"					Стадия Лист Листов
ГИП Давлетбаев А.А. 					ПП 14 20
					<b>ВЕКТОР</b>

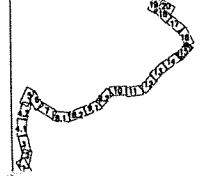


Лист объединяющий с листом 14

Лист объединяющий с листом 16



Схема расположения листов



Условные обозначения границ:	
	границы территории, в отношении которой осуществляется подготовка проекта планировки
	границы зон планировочного размещения линейных объектов, подлежащих реконструкции в связи с изменением их местоположения
	номера характеристик точек границ зон планировочного размещения линейных объектов, подлежащих реконструкции в связи с изменением их местоположения

МКУ «Служба автомобильных дорог Петропавловск-Камчатского городского округа»									
«Объездная дорога от Петропавловского шоссе до жилого района «Северо-Восток», 1 этап – от Петропавловского шоссе до ул. Солнечной в г. Петропавловске-Камчатском»									
Изм.	Колыч	Лист № док.	Подп.	Дата	Чертеж границ зон планировочного размещения линейных объектов, подлежащих реконструкции в связи с изменением их местоположения М 1:1000	Стадия	Лист	Листов	
Разроб.	Харисова ЛЯ.			10.19		ПП	15	20	
Проверил	Адиева ЛБ.			10.19					
ГИП	Довлятьев А.А.			10.19	Раздел 1 «Проект планировки территории. Графическая часть»				



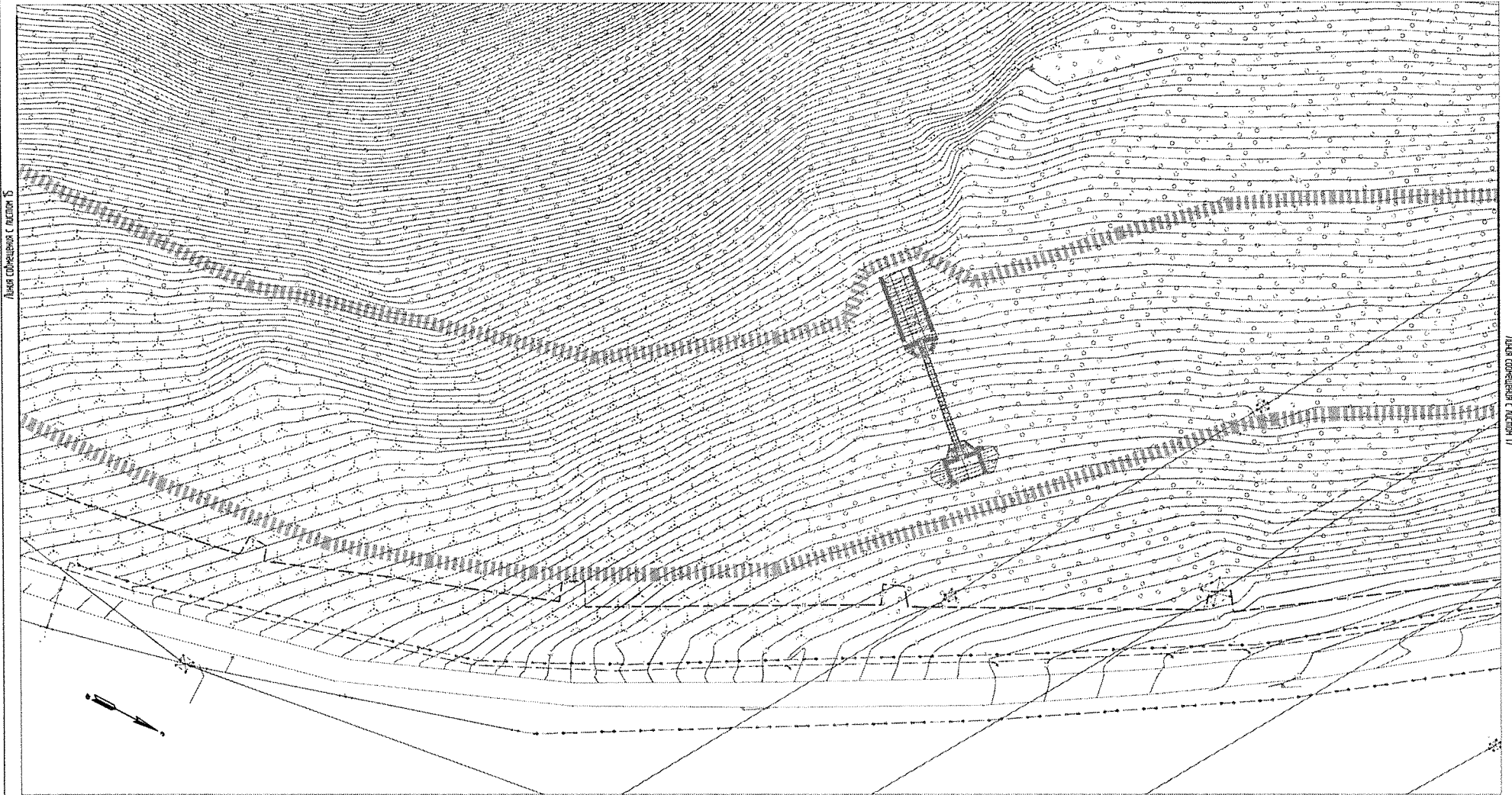


Схема расположения листов



Условные обозначения границ:	
	границы территории, в отношении которой осуществляется подготовка проекта планировки
	границы зон планировочного размещения линейных объектов, подлежащих реконструкции в связи с изменением их местоположения
	номера характерных точек границ зон планировочного размещения линейных объектов, подлежащих реконструкции в связи с изменением их местоположения

МКУ «Служба автомобильных дорог Петропавловск-Камчатского городского округа»									
«Объездная дорога от Петропавловского шоссе до жилого района «Северо-Восток», 1 этап - от Петропавловского шоссе до ул. Солнечной в г. Петропавловске-Камчатском»									
Изм.	Колыч	Лист	№ док.	Подп.	Дата	Чертеж границ зон планировочного размещения линейных объектов, подлежащих реконструкции в связи с изменением их местоположения М 1:1000	Стадия	Лист	Листов
Разработ.	Харисова Л.А.				10.19		ПП	16	20
Проверил	Алиева Л.Б.				10.19				
ГВП	Давытов А.Ф.				10.19	Раздел 1 «Проект планировки территории. Графическая часть»			



Линия обьезденя с листом 16

Линия обьезденя с листом 18

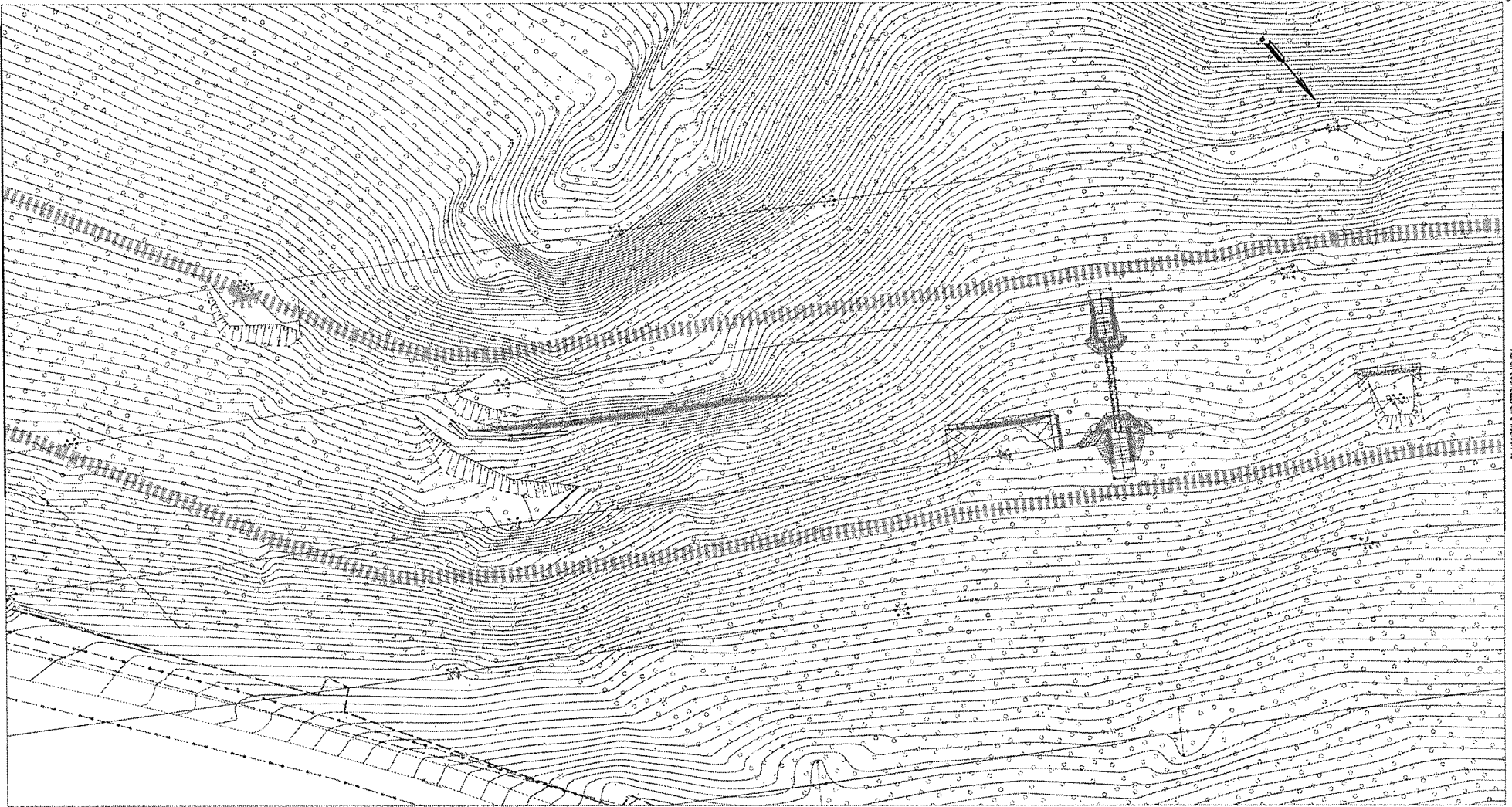


Схема расположения вышот



Условные обозначения границ:	
	границы территории, в отношении которой осуществляется подготовка проекта планировки
	границы зон планировочного размещения линейных объектов, подлежащих реконструкции в связи с изменением их местоположения
	номера характерных точек границ зон планировочного размещения линейных объектов, подлежащих реконструкции в связи с изменением их местоположения

МКУ «Служба автомобильных дорог Петропавловск-Камчатского городского округа»								
«Объездная дорога от Петропавловского шоссе до килога района «Северо-Восток», 1 этап - от Петропавловского шоссе до ул. Солнечной в г. Петропавловске-Камчатском»								
Изм.	Колыч	Лист № док.	Подп.	Дата	Содия	Лист	Листов	
Разроб.	Харисова ЛЯ			10.19	Чертеж границ зон планировочного размещения линейных объектов, подлежащих реконструкции в связи с изменением их местоположения М 1:1000	ПП	17	20
Проверил	Алиева ЛБ			10.19				
ГП	Давытов АФ			10.19	Раздел 1 'Проект планировки территории, Графическая часть'			





Листа объединяет с листом 17

Листа объединяет с листом 19

Схема расположения листов



Условные обозначения границ:	
	границы территории, в отношении которой осуществляется подготовка проекта планировки территории зон планировочного размещения линейных объектов, подлежащих реконструкции в связи с изменением их местоположения
	границы зон планировочного размещения линейных объектов, подлежащих реконструкции в связи с изменением их местоположения
	границы зон планировочного размещения линейных объектов, подлежащих реконструкции в связи с изменением их местоположения

МКУ «Служба автомобильных дорог Петропавловск-Камчатского городского округа»					
«Объездная дорога от Петропавловского шоссе до жилого района «Северо-Восток», 1 этап – от Петропавловского шоссе до ул. Солнечной в г. Петропавловске-Камчатском»					
Изм.	Колыч.	Лист № док.	Подп.	Дата	Чертеж границ зон планировочного размещения линейных объектов, подлежащих реконструкции в связи с изменением их местоположения М 1:1000
Разработ.	Харисова А.Я.			10.19	
Проверил	Адиева А.Б.			10.19	Стадия Лист Листов
					ПП 18 20
ГИП	Давытьев А.В.			10.19	Раздел 1 «Проект планировки территории, Графическая часть»
					<b>ВЕКТОР</b>



Линия сообщения с листом 18, 20

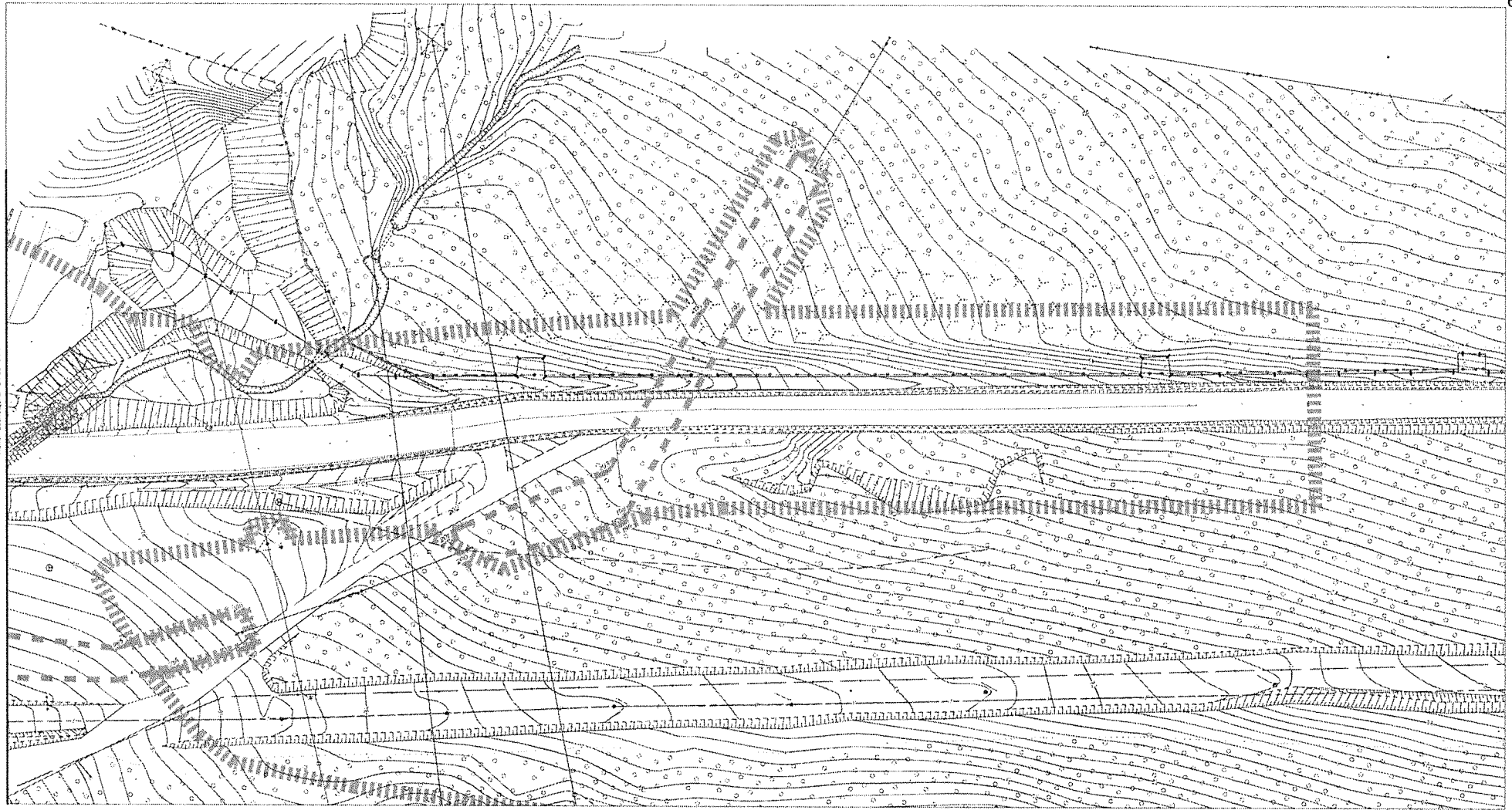
Схема расположения листов



Условные обозначения границ:	
	границы территории, в отношении которой осуществляется подготовка проекта планировки
	границы зон планировочного размещения линейных объектов, подлежащих реконструкции в связи с изменением их местоположения
	линия территории, включая границы зон планировочного размещения линейных объектов, подлежащих реконструкции в связи с изменением их местоположения

МКУ «Служба автомобильных дорог Петропавловск-Камчатского городского округа»						
«Объездная дорога от Петропавловского шоссе до жилого района «Северо-Восток», 1 этап - от Петропавловского шоссе до ул. Солнечной в г. Петропавловске-Камчатском»						
Изм.	Колыч	Лист № док.	Подп.	Дата	Чертеж границ зон планировочного размещения линейных объектов, подлежащих реконструкции в связи с изменением их местоположения М 1:1000	Студия
Разроб.	Харисова А.Я.			10.19		Лист
Проверил	Адиева А.Б.			10.19		Листов
						19
						20
ГП	Давытов А.Ф.			10.19	Раздел 1 «Проект планировки территории. Графическая часть»	





Лист совмещен с листом №

Схема расположения листов




Условные обозначения границ:	
	границы территории, в отношении которой осуществляется подготовка проекта планировки территории зон планируемого размещения линейных объектов, подлежащих реконструкции в связи с изменением их местоположения
	границы зон планируемого размещения линейных объектов, подлежащих реконструкции в связи с изменением их местоположения

МКУ «Служба автомобильных дорог Петропавловск-Камчатского городского округа»								
«Объездная дорога от Петропавловского шоссе до жилого района «Северо-Восток», 1 этап – от Петропавловского шоссе до ул. Солнечной в г. Петропавловске-Камчатском»								
Изм.	Кол-во	Лист № док.	Подп.	Дата	Чертеж границ зон планируемого размещения линейных объектов, подлежащих реконструкции в связи с изменением их местоположения М 1:1000	Стадия	Лист	Листов
Разроб.	Харисова Л.Я.			10.19		ПП	20	20
Проверил	Адиева Л.Б.			10.19				
ГМП	Давлетова А.Р.			10.19	Раздел 1 «Проект планировки территории Гаеширская часть»			

## ОГЛАВЛЕНИЕ

1	Наименование, основные характеристики и назначение планируемых для размещения линейных объектов, а также линейных объектов, подлежащих реконструкции в связи с изменением их местоположения.....	69
2	Перечень субъектов Российской Федерации, перечень муниципальных районов, городских округов в составе субъектов Российской Федерации, перечень поселений, населенных пунктов, внутригородских территорий городов федерального значения, на территориях которых устанавливаются зоны планируемого размещения линейных объектов .....	70
3	Перечень координат характерных точек границ зон планируемого размещения линейных объектов.....	70
4	Перечень координат характерных точек границ зон планируемого размещения линейных объектов, подлежащих реконструкции в связи с изменением их местоположения .....	78
5	Предельные параметры разрешенного строительства, реконструкции объектов капитального строительства, входящих в состав линейных объектов в границах зон их планируемого размещения.....	80
6	Информация о необходимости осуществления мероприятий по защите сохраняемых объектов капитального строительства (здание, строение, сооружение, объекты, строительство которых не завершено), существующих и строящихся на момент подготовки проекта планировки территории, а также объектов капитального строительства, планируемых к строительству в соответствии с ранее утвержденной документацией по планировке территории, от возможного негативного воздействия в связи с размещением линейных объектов .....	82
7	Информация о необходимости осуществления мероприятий по сохранению объектов культурного наследия от возможного негативного воздействия в связи с размещением линейных объектов.....	82
8	Информация о необходимости осуществления мероприятий по охране окружающей среды ....	83
9	Информация о необходимости осуществления мероприятий по защите территории от чрезвычайных ситуаций природного и техногенного характера, в том числе по обеспечению пожарной безопасности и гражданской обороне .....	84

Инв. № подл.	Подп. и дата	Взам. Инв. №	Раздел 2 «Положение о размещении линейных объектов»							
			Изм.	Колуч.	Лист	№	Подп.	Дата		
			Разработал	Харисова		10.19	«Объездная дорога от Петропавловского шоссе до жилого района «Северо-Восток», 1 этап – от Петропавловского шоссе до ул. Солнечной в г. Петропавловске-Камчатском»	Стадия	Лист	Листов
			Проверил	Адиева		10.19		ПП	1	83
			ГИП	Давлетбаев		10.19				



**1 Наименование, основные характеристики и назначение планируемых для размещения линейных объектов, а также линейных объектов, подлежащих реконструкции в связи с изменением их местоположения**

Наименование: «Объездная дорога от Петропавловского шоссе до жилого района «Северо-Восток», 1 этап – от Петропавловского шоссе до ул. Солнечной в г. Петропавловске-Камчатском».

Зона планируемого размещения линейного объекта расположена на северо-восточной окраине г. Петропавловск-Камчатского, начало трассы ПК0+00 — перекрёсток с Петропавловским шоссе в районе остановки «Госпиталь», конец трассы дороги ПК75+93,5 — перекрёсток с ул. Солнечной в районе ТЭЦ-2. С ПК0 до ПК5+00 трасса проходит по застроенной части города. С ПК5+00 до ПК17+00 по левому склону Аммональной Пади, с ПК17+00 до конца — по правому склону сопки (в прижиме).

Зона планируемого размещения объекта капитального строительства для автомобильной дороги определена согласно требованиям п. 4 норм отвода земель для размещения автомобильных дорог и (или) объектов дорожного сервиса, утвержденных постановлением Правительства РФ от 02.09.2009 № 717, и составляет не менее 3 м от конструктивных элементов автомобильной дороги

Проектом планировки территории предусмотрены зоны:

- планируемого размещения линейного объекта;
- планируемого размещения временных зданий и сооружений;
- планируемого размещения линейных объектов, подлежащих переносу (переустройству)

из зон планируемого размещения линейных объектов.

Назначение объекта — осуществление круглогодичного бесперебойного движения городского транспорта между районами Петропавловск-Камчатского городского образования.

**Технические характеристики планируемого линейного объекта**

Основные технические показатели планируемого линейного объекта представлены в таблице 1 - Технические характеристики объекта.

Таблица 1 Технические характеристики объекта

№	Наименование	Параметры
1	Категория дороги	магистральные улицы районного значения
2	Расчетная скорость, основная, км/час	50
3	Число полос движения	2
4	Ширина проезжей части, м	7,0

№	Наименование	Параметры
5	Ширина земляного полотна	10
6	Ширина обочины	1,5
7	Тип дорожной одежды	капитальный
8	Вид покрытия	асфальтобетон
9	Пропускная способность пр. авт/час	1450
10	Протяжённость трассы дороги, м	7590

В соответствии с Федеральным законом «Об автомобильных дорогах и о дорожной деятельности в Российской Федерации и о внесении изменений в отдельные законодательные акты Российской Федерации» от 08.11.2007 № 257-ФЗ и с приказом Минтранса РФ «Об установлении и использовании придорожных полос автомобильных дорог федерального значения» от 13.01.2010 № 4 в населенных пунктах придорожная полоса вдоль автомобильных дорог не устанавливается.

Тротуары предусмотрены проектом только в районе существующей застройки. Ширина 3,0 м на Петропавловском шоссе и 1,0 м — на проектируемой дороге.

**2 Перечень субъектов Российской Федерации, перечень муниципальных районов, городских округов в составе субъектов Российской Федерации, перечень поселений, населенных пунктов, внутригородских территорий городов федерального значения, на территориях которых устанавливаются зоны планируемого размещения линейных объектов**

Территория проектирования линейного объекта «Объездная дорога от Петропавловского шоссе до жилого района «Северо-Восток», 1 этап – от Петропавловского шоссе до ул. Солнечной в г. Петропавловске-Камчатском» расположена на территории Камчатского края Петропавловск-Камчатского городского округа.

**3 Перечень координат характерных точек границ зон планируемого размещения линейных объектов**

Координаты характерных точек границ зон планируемого размещения линейного объекта «Объездная дорога от Петропавловского шоссе до жилого района «Северо-Восток», 1 этап – от Петропавловского шоссе до ул. Солнечной в г. Петропавловске-Камчатском» в МСК-41 приведены в таблице 2.

Взам. Инв. №	
Подп. и дата	
Инв. № подл.	

						Раздел 2 «Положение о размещении линейных объектов»	Лист 68
Изм.	Копуч.	Лист	№ док.	Подп.	Дата		

Таблица 2 Координаты характерных точек границ зон планируемого размещения линейного объекта

№ точки	координаты		№ точки	координаты	
	X	Y		X	Y
1	558522,51	1418601,69	361	557102,96	1417486,55
2	558526,3	1418604,18	362	557117,05	1417524,28
3	558525,93	1418604,75	363	557118,06	1417543,26
4	558527,75	1418606,04	364	557109,95	1417614,83
5	558526,25	1418608,32	365	557122,09	1417665,02
6	558524,34	1418607,16	366	557158,7	1417719,59
7	558523,97	1418607,73	367	557186,08	1417763,76
8	558520,17	1418605,24	368	557202,53	1417796,25
9	558520,55	1418604,67	369	557230,53	1417858,5
10	558518,73	1418603,38	370	557259,32	1417868,03
11	558520,23	1418601,1	371	557275,1	1417875,31
12	558522,13	1418602,26	372	557282,87	1417887,18
13	558551,28	1418622,01	373	557329,88	1417907,98
14	558555,16	1418624,43	374	557367,93	1417953,95
15	558554,68	1418625,18	375	557415,1	1418001,78
16	558556,56	1418626,36	376	557449,01	1418016,44
17	558555,08	1418628,73	377	557494,56	1418045,09
18	558553,2	1418627,55	378	557510,42	1418057,46
19	558552,74	1418628,31	379	557531,31	1418079,98
20	558548,86	1418625,88	380	557554,05	1418108,53
21	558549,33	1418625,13	381	557572,92	1418161,04
22	558547,45	1418623,95	382	557588,33	1418174,88
23	558548,94	1418621,58	383	557594,55	1418204,77
24	558550,82	1418622,75	384	557696,96	1418324,44
25	558552,07	1418554,27	385	557749,45	1418384,39
26	558556,13	1418556,29	386	557774,84	1418415,26
27	558555,83	1418556,9	387	557780,39	1418435,39
28	558557,79	1418557,96	388	557794,62	1418447,97
29	558556,57	1418560,41	389	557810,84	1418467,61
30	558554,55	1418559,48	390	557844,3	1418540,45
31	558554,24	1418560,08	391	557870,05	1418593,74
32	558550,17	1418558,06	392	557905,17	1418642,69
33	558550,48	1418557,46	393	557936,1	1418683,95
34	558548,51	1418556,4	394	557944,46	1418693,77
35	558549,73	1418553,95	395	557953,99	1418695,03
36	558551,76	1418554,88	396	557959,02	1418701,35
37	559031,23	1418237,64	397	557958,42	1418710,15
38	559019,49	1418242,87	398	558023,94	1418787,1
39	558999,79	1418275,62	399	558048,55	1418796,61
40	558998,36	1418278,26	400	558079,21	1418826,84
41	559001,71	1418280,38	401	558155,59	1418825,92
42	558998,16	1418286,44	402	558243,92	1418801,36
43	558994,46	1418284,37	403	558282,75	1418775,28
44	558983,88	1418302,12	404	558297,51	1418762,9
45	558957,2	1418346,47	405	558295,17	1418748,96
46	558961,28	1418349,09	406	558304,99	1418738,66
47	558956,6	1418356,98	407	558322,19	1418738,42
48	558952,45	1418354,37	408	558349,39	1418710,22
49	558927,21	1418396,57	409	558371,52	1418690,04
50	558916,96	1418414,45	410	558393,85	1418676,71
51	558921,11	1418417,26	411	558460,51	1418641,23

Инва. № подл.	Подп. и дата	Взам. Инв. №					

Изм.	Копуч.	Лист	№ док.	Подп.	Дата

Раздел 2 «Положение о размещении линейных объектов»

Лист

60

№ точки	координаты		№ точки	координаты	
	X	Y		X	Y
52	558916,45	1418424,88	412	558462,03	1418642,17
53	558912,17	1418422,39	413	558462,49	1418641,42
54	558902,11	1418440,1	414	558464,37	1418642,58
55	558894,67	1418452,76	415	558465,85	1418640,2
56	558909,04	1418461,12	416	558464,27	1418639,23
57	558985,8	1418330,58	417	558489,52	1418625,78
58	558988,25	1418325,9	418	558505,35	1418614,37
59	559013,22	1418277	419	558515,12	1418603,3
60	558909,02	1418196,45	420	558631,55	1418417,62
61	558908,77	1418197,61	421	558654,27	1418384,97
62	558911,59	1418198,38	422	558670,99	1418364,44
63	558909,3	1418206,72	423	558691,69	1418342,77
64	558906,49	1418205,95	424	558709,89	1418327,16
65	558906,1	1418207,07	425	558739,22	1418303,31
66	558903,52	1418206,36	426	558802,41	1418247,91
67	558903,76	1418205,21	427	558848,69	1418201,9
68	558900,95	1418204,44	428	558874,94	1418168,42
69	558903,24	1418196,09	429	558877,85	1418168,6
70	558906,06	1418196,86	430	558877,85	1418169,77
71	558906,43	1418195,75	431	558880,53	1418169,94
72	558853,42	1418217,22	432	558880,67	1418168,77
73	558851,47	1418218,44	433	558883,58	1418168,94
74	558852,25	1418219,99	434	558884,11	1418160,3
75	558850,03	1418221,38	435	558882,29	1418160,19
76	558848,98	1418220,02	436	558913,88	1418124,81
77	558847,03	1418221,25	437	558934,5	1418112,89
78	558843	1418214,85	438	558969,82	1418102,36
79	558844,94	1418213,63	439	558998,48	1418101,72
80	558844,16	1418212,09	440	559027,54	1418105,55
81	558846,38	1418210,69	441	559057,15	1418093,84
82	558847,43	1418212,05	442	559074,09	1418052,56
83	558849,38	1418210,83	443	559089,7	1418041,48
84	558889,42	1418226,28	444	559103,2	1418043,99
85	558887,29	1418227,01	445	559127,58	1418071,32
86	558885,87	1418224,02	446	559096,84	1418110,44
87	558883,43	1418224,85	447	559074,42	1418139,72
88	558884,13	1418228,08	448	559073,38	1418145,18
89	558882	1418228,81	449	559073,98	1418150,72
90	558884,52	1418236,23	450	559092,03	1418176,16
91	558886,65	1418235,5	451	559082,09	1418183,23
92	558888,06	1418238,48	452	559065,69	1418187,35
93	558890,52	1418237,68	453	559048,6	1418196,5
94	558889,81	1418234,43	454	559037,94	1418206,55
95	558891,94	1418233,7	455	559033,48	1418214,72
96	558776,59	1418326,47	456	559037,82	1418223,47
97	558780,42	1418328,97	457	559032,07	1418235,81
98	558779,93	1418329,72	458	559018,36	1418241,9
99	558781,79	1418330,93	459	558996,3	1418278,75
100	558780,26	1418333,28	460	558999,64	1418280,81
101	558778,4	1418332,06	461	558997,45	1418284,38
102	558777,92	1418332,8	462	558993,87	1418282,31
103	558774,1	1418330,3	463	558987,64	1418292,54
104	558774,58	1418329,56	464	558982,3	1418301,2
105	558772,72	1418328,35	465	558971,85	1418319,01
106	558774,25	1418326	466	558954,91	1418346,84
107	558776,1	1418327,22	467	558959,05	1418349,61
108	558751,32	1418299,86	468	558955,83	1418354,81

Инва. № подл.	Подп. и дата	Взам. Инв. №

Изм.	Колуч.	Лист	№ док.	Подп.	Дата

Раздел 2 «Положение о размещении линейных объектов»

Лист  
70

№ точки	координаты		№ точки	координаты	
	X	Y		X	Y
109	558755,21	1418302,27	469	558951,77	1418352,19
110	558754,74	1418303,02	470	558925,54	1418395,54
111	558756,62	1418304,18	471	558914,86	1418414,76
112	558755,15	1418306,56	472	558918,77	1418417,59
113	558753,27	1418305,4	473	558915,86	1418422,71
114	558752,81	1418306,15	474	558911,56	1418420,14
115	558748,92	1418303,75	475	558900,59	1418439,23
116	558749,38	1418302,99	476	558893,13	1418451,87
117	558747,51	1418301,83	477	558865,21	1418435,62
118	558748,98	1418299,45	478	558942,67	1418305,29
119	558750,86	1418300,61	479	558973,81	1418243,24
120	558633,11	1418432,23	480	558992,81	1418206,62
121	558634,95	1418433,49	481	558995,37	1418207,45
122	558633,47	1418435,8	482	558995,79	1418206,36
123	558631,56	1418434,66	483	558998,57	1418207,25
124	558631,19	1418435,23	484	559001,23	1418199,01
125	558627,34	1418432,84	485	558998,45	1418198,11
126	558627,73	1418432,21	486	558998,74	1418196,98
127	558625,89	1418430,95	487	558997,35	1418196,53
128	558627,36	1418428,65	488	559012,21	1418163,72
129	558629,28	1418429,78	489	559010,49	1418158,76
130	558629,65	1418429,21	490	558991,49	1418157,5
131	558633,48	1418431,66	491	558982,59	1418157,78
132	558669,5	1418432,55	492	558962,75	1418160,47
133	558669,97	1418431,8	493	558951,75	1418164,83
134	558668,09	1418430,63	494	558931,26	1418186,75
135	558669,55	1418428,25	495	558890,52	1418239,14
136	558671,44	1418429,42	496	558874,91	1418255,99
137	558671,91	1418428,66	497	558854,22	1418276,31
138	558675,79	1418431,07	498	558840	1418289,43
139	558675,33	1418431,82	499	558794,29	1418330,02
140	558677,22	1418432,97	500	558774,56	1418346,76
141	558675,75	1418435,36	501	558745,21	1418370,61
142	558673,87	1418434,2	502	558726,24	1418387,84
143	558673,4	1418434,95	503	558705,08	1418410,91
144	558618,44	1418514,72	504	558685,92	1418436,96
145	558622,32	1418517,13	505	558576,36	1418612,49
146	558621,86	1418517,88	506	558559,55	1418637,41
147	558623,74	1418519,04	507	558541,56	1418659,61
148	558622,26	1418521,43	508	558515,84	1418675,22
149	558620,38	1418520,26	509	558467,73	1418700,68
150	558619,91	1418521	510	558466,54	1418699,83
151	558616,03	1418518,59	511	558466,95	1418699,25
152	558616,5	1418517,85	512	558463,23	1418696,63
153	558614,62	1418516,67	513	558462,84	1418697,2
154	558616,09	1418514,3	514	558460,98	1418695,97
155	558617,98	1418515,47	515	558459,4	1418698,21
156	557612,44	1418302,36	516	558461,19	1418699,55
157	557614,07	1418304,41	517	558460,8	1418700,11
158	557612,82	1418305,61	518	558464,21	1418702,49
159	557614,27	1418307,4	519	558420,16	1418726,14
160	557608,35	1418312,12	520	558406,78	1418734,53
161	557606,92	1418310,31	521	558404,9	1418733,36
162	557605,46	1418311,26	522	558405,38	1418732,61
163	557603,84	1418309,21	523	558401,5	1418730,18
164	557605,08	1418308,01	524	558401,04	1418730,93
165	557603,65	1418306,2	525	558399,16	1418729,75

Инв. № подл.	Подп. и дата	Взам. Инв. №

Изм.	Копуч	Лист	№ док.	Подп.	Дата

Раздел 2 «Положение о размещении линейных объектов»

Лист

7



№ точки	координаты		№ точки	координаты	
	X	Y		X	Y
166	557609,55	1418301,5	526	558397,66	1418732,12
167	557610,99	1418303,3	527	558399,53	1418733,31
168	557072,65	1417713,6	528	558399,08	1418734,05
169	557074,74	1417712,85	529	558402,95	1418736,48
170	557075,75	1417715,39	530	558403,42	1418735,73
171	557073,71	1417716,28	531	558404,44	1418736,36
172	557073,95	1417716,91	532	558398,46	1418741,05
173	557069,73	1417718,58	533	558343,16	1418797,32
174	557069,49	1417717,95	534	558310,22	1418827,71
175	557067,38	1417718,7	535	558282,68	1418843,69
176	557066,37	1417716,16	536	558254,73	1418857,68
177	557068,42	1417715,27	537	558229,25	1418867,48
178	557068,17	1417714,65	538	558203,56	1418875,67
179	557072,39	1417712,97	539	558158,73	1418881,84
180	555438,43	1415128,78	540	558121,52	1418883,92
181	555443	1415115,42	541	558083,27	1418885,14
182	555459,48	1415090,29	542	558040,74	1418872,99
183	555467,8	1415103,71	543	558019,16	1418860,51
184	555470,8	1415108,87	544	557989,59	1418833,14
185	555465,86	1415116,12	545	557914,81	1418745,32
186	555471,96	1415120,79	546	557906,43	1418745,74
187	555473,54	1415116,34	547	557900,63	1418737,67
188	555474,68	1415114,52	548	557902,4	1418730,75
189	555476,23	1415113,15	549	557893,43	1418720,22
190	555477,97	1415112,06	550	557855,16	1418672,61
191	555478,94	1415111,74	551	557812,46	1418606,35
192	555481,71	1415112	552	557814,27	1418605,05
193	555484,26	1415114,55	553	557812,76	1418602,78
194	555490,06	1415120,2	554	557810,87	1418603,96
195	555495,79	1415124,9	555	557810,48	1418603,39
196	555502,65	1415113,02	556	557750,86	1418512,01
197	555511,62	1415115,1	557	557743,02	1418509,32
198	555516,66	1415114,06	558	557743,88	1418501,3
199	555516,36	1415116,19	559	557707,6	1418445,72
200	555530,06	1415119,38	560	557706,08	1418443,45
201	555547,62	1415118,01	561	557664,55	1418386,14
202	555548,96	1415114,61	562	557632,92	1418345,68
203	555561,77	1415115,89	563	557560,23	1418260,84
204	555589,07	1415109,38	564	557548,84	1418260,41
205	555610,91	1415104,24	565	557541,45	1418245,61
206	555621,68	1415102,49	566	557542,45	1418240,08
207	555633,85	1415102,24	567	557516,48	1418209,79
208	555648,63	1415102,93	568	557493,65	1418182,35
209	555657,01	1415104,17	569	557476,02	1418157,78
210	555660,43	1415105,1	570	557457,24	1418125,7
211	555673,54	1415108,74	571	557435,71	1418092,55
212	555681,78	1415112,63	572	557403,87	1418102,79
213	555714,28	1415123,79	573	557386,09	1418095,21
214	555723,3	1415128,23	574	557352,59	1418054
215	555732,24	1415133,7	575	557333,7	1418050,69
216	555750,99	1415132,97	576	557303,25	1418041,18
217	555771,14	1415128,99	577	557280,13	1418029,85
218	555782,38	1415124,08	578	557261,39	1418015,26
219	555784,61	1415107,88	579	557226,52	1417984,72
220	555796,66	1415108,62	580	557209,85	1417971,2
221	555809,54	1415093,87	581	557197,93	1417958,02
222	555813,5	1415092,4	582	557183,39	1417937,92

Инва. № подл.	Подп. и дата	Взам. Инв. №

Изм.	Копуч.	Лист	№ док.	Подп.	Дата

Раздел 2 «Положение о размещении линейных объектов»

Лист

74

№ точки	координаты		№ точки	координаты	
	X	Y		X	Y
223	555814,08	1415089,2	583	557163,04	1417904,74
224	555820,35	1415078,57	584	557153,89	1417886,12
225	555849,01	1415055,28	585	557138,47	1417886,07
226	555864,03	1415048,34	586	557132,46	1417873,37
227	555867,06	1415043,75	587	557139,6	1417857,22
228	555870,89	1415035,57	588	557130,73	1417838,83
229	555908,19	1415053,35	589	557117,44	1417812,69
230	555935,06	1415079,46	590	557098,42	1417779,72
231	555943,01	1415079,05	591	557074,17	1417743,55
232	555956,42	1415073,88	592	557063,11	1417721,57
233	555987,53	1415062,33	593	557050,12	1417673,78
234	556029,14	1415046,85	594	557041,95	1417609,2
235	556048,28	1415040,09	595	557039,38	1417572,24
236	556065,68	1415034,28	596	557040,17	1417538,03
237	556081,33	1415029,37	597	557043,72	1417506,5
238	556095,16	1415025,33	598	557068,09	1417327,99
239	556105,08	1415022,62	599	557072,06	1417289,46
240	556123,62	1415018,06	600	557077,78	1417198,52
241	556132,54	1415016,02	601	557076,87	1417162,15
242	556141,49	1415014,14	602	557070,78	1417124,57
243	556160,84	1414990,11	603	557062,84	1417103,38
244	556184,8	1414984,8	604	557052,35	1417095,45
245	556283,3	1414976,5	605	557035,02	1417058,55
246	556334,09	1414978,85	606	557031,93	1417044,09
247	556364,52	1414992,1	607	557020,61	1417025,55
248	556397,54	1414985,01	608	556999,84	1416994,01
249	556420,93	1414986,43	609	556983,68	1416973,35
250	556440,69	1415001,09	610	556947,09	1416939,74
251	556459,94	1415020,74	611	556933,21	1416940,24
252	556480,55	1415028,03	612	556868,9	1416904,53
253	556483,6	1415033,46	613	556857,81	1416890,04
254	556493,35	1415036,34	614	556820,02	1416870,77
255	556571,2	1415060,68	615	556768,9	1416834,63
256	556594,47	1415068,09	616	556756,92	1416830,93
257	556629,06	1415078,98	617	556741,23	1416821,04
258	556663,06	1415089,74	618	556732,18	1416807
259	556683,28	1415096,58	619	556740,25	1416788,86
260	556691,79	1415095,75	620	556728,74	1416758,75
261	556748,64	1415099,65	621	556715,69	1416711,17
262	556819,64	1415125,37	622	556693,61	1416646,32
263	556856,16	1415145,6	623	556519,74	1416226,49
264	556865	1415150,22	624	556499,2	1416164,83
265	556887,18	1415153,13	625	556493,72	1416118,06
266	556902,14	1415153,51	626	556497,97	1416027,62
267	556919,2	1415152,8	627	556482,47	1416020,51
268	556956,79	1415148,8	628	556482,49	1416005,94
269	556959,39	1415145,76	629	556498,24	1415997,31
270	556969,33	1415144,83	630	556499,65	1415837,48
271	556971,89	1415147,42	631	556503,21	1415791,86
272	557037,05	1415140,26	632	556522,75	1415745,72
273	557081,27	1415142,71	633	556536,83	1415730,95
274	557102,9	1415155,98	634	556552,16	1415710,08
275	557113,97	1415164,43	635	556583,49	1415677,75
276	557123,45	1415174,69	636	556619,73	1415644,94
277	557130,12	1415187,08	637	556642,39	1415610,47
278	557133,97	1415200,57	638	556671,94	1415603,03
279	557134,31	1415212,82	639	556678,28	1415588,17

Инва. № подл.	Подп. и дата	Взам. Инв. №

Изм.	Копуч.	Лист	№ док.	Подп.	Дата

Раздел 2 «Положение о размещении линейных объектов»

Лист  
73

№ точки	координаты		№ точки	координаты	
	X	Y		X	Y
280	557132,69	1415224,73	640	556687,33	1415511,92
281	557126,97	1415246,97	641	556680,71	1415480,82
282	557120,52	1415259,53	642	556710,13	1415455,63
283	557112,8	1415268,5	643	556731,4	1415422,95
284	557102,54	1415277,5	644	556777,5	1415385,16
285	557090,93	1415285,3	645	556844,89	1415341,11
286	557076,73	1415292,88	646	556882,83	1415318,26
287	557059,6	1415300,86	647	556976,82	1415277,3
288	557042,64	1415316,33	648	556996,14	1415267,71
289	557008,3	1415338,42	649	557043,62	1415246,6
290	556979,26	1415374,19	650	557062,54	1415236,56
291	556963,71	1415390,38	651	557065,67	1415227,4
292	556943,25	1415395,48	652	557065,98	1415225,67
293	556870,78	1415409,37	653	557065,64	1415216,12
294	556845,68	1415422,05	654	557060,28	1415204,43
295	556822,34	1415442,07	655	557051,5	1415200
296	556808,67	1415450	656	557040,56	1415196,2
297	556772,85	1415466,07	657	556995,93	1415201,12
298	556749,03	1415509,27	658	556977,07	1415215,38
299	556740,93	1415538,44	659	556964,83	1415216,89
300	556736,58	1415563,44	660	556947,42	1415206,31
301	556732,79	1415602,45	661	556923	1415208,68
302	556723,11	1415635,45	662	556908,7	1415209,27
303	556747,54	1415650,01	663	556886,15	1415216,21
304	556755,95	1415660,24	664	556852,15	1415212,6
305	556753,67	1415665,86	665	556781,05	1415195,84
306	556720,2	1415682,54	666	556755,26	1415182,57
307	556703,46	1415682,34	667	556719,68	1415177,96
308	556696,87	1415679,55	668	556708,22	1415166,41
309	556684,34	1415691,08	669	556647,37	1415143,59
310	556670,19	1415701,82	670	556506,65	1415099,12
311	556594,89	1415752,8	671	556468,76	1415088,1
312	556575,01	1415769,96	672	556461,1	1415092,59
313	556561,76	1415804,56	673	556451,66	1415090,27
314	556559,77	1415843,19	674	556447,31	1415081,84
315	556555,04	1415906,27	675	556422,04	1415074,51
316	556553,85	1416041,58	676	556402,84	1415074,45
317	556550,72	1416084,01	677	556344,33	1415065,86
318	556549,01	1416106,42	678	556339,9	1415061,06
319	556557,6	1416130,74	679	556320,78	1415058,1
320	556576,4	1416161,3	680	556229,67	1415058,89
321	556591,6	1416173,9	681	556174,28	1415065,67
322	556611,46	1416232,12	682	556119,61	1415076,7
323	556612,65	1416253,68	683	556066,48	1415093,06
324	556627,75	1416331,62	684	556007,06	1415114,82
325	556656,2	1416376,84	685	555998,73	1415129,03
326	556669,74	1416402,27	686	555987,84	1415133,36
327	556669,9	1416434,56	687	555978	1415133,35
328	556677,92	1416452,74	688	555900,38	1415167,38
329	556676,84	1416457,35	689	555871,01	1415174,47
330	556696,53	1416498,4	690	555844,07	1415187,09
331	556716,28	1416534	691	555832,49	1415178,05
332	556722,72	1416556,83	692	555792,66	1415186,08
333	556726	1416577,56	693	555787,39	1415186,29
334	556745,44	1416625,12	694	555784,97	1415186,21
335	556769,69	1416696,33	695	555777,52	1415186,16
336	556782,88	1416744,27	696	555767,97	1415186,04

Инва. № подл.	Подп. и дата	Взам. Инв. №					
			Изм.	Колуч.	Лист	№ док.	Подп.

Раздел 2 «Положение о размещении линейных объектов»

Лист

74

№ точки	координаты		№ точки	координаты	
	X	Y		X	Y
337	556787,53	1416759,21	697	555749,91	1415180,91
338	556794,58	1416774,22	698	555741,82	1415180,68
339	556801,53	1416788,28	699	555733,26	1415179,88
340	556812,83	1416798,53	700	555734,06	1415173,64
341	556845,43	1416820,86	701	555730,06	1415172,39
342	556925,01	1416861,45	702	555702,62	1415155,8
343	556944,43	1416863,6	703	555676,73	1415148,59
344	556977,3	1416885,15	704	555666,76	1415144,64
345	556990,94	1416903,49	705	555666,09	1415136,01
346	557002,14	1416912,72	706	555644,79	1415136,55
347	557026,28	1416937,02	707	555644,11	1415129,83
348	557039,08	1416952,84	708	555622,01	1415131,63
349	557052,01	1416970,94	709	555608,22	1415134,21
350	557068,1	1416995,87	710	555601,49	1415134,24
351	557084,41	1417022,28	711	555570,45	1415137,92
352	557097,79	1417044,94	712	555532,01	1415142,22
353	557110,22	1417070,52	713	555519,99	1415143,95
354	557125,42	1417113,17	714	555511,1	1415152,24
355	557130,21	1417135,53	715	555501,97	1415159,53
356	557134,59	1417160,71	716	555498,19	1415163,3
357	557134,12	1417200,1	717	555488,73	1415159,41
358	557132,3	1417229,69	718	555471,84	1415150,12
359	557127,93	1417293,3	719	555460,99	1415142,32
360	557123,57	1417335,61	720	555443,25	1415138,73

Таблица 3 Координаты характерных точек границ зон временных зданий и сооружений

№ точки	координаты		№ точки	координаты	
	X	Y		X	Y
4	1415093,79	555553,34	26	1415144,83	555667,24
5	1415083,55	555562,06	27	1415144,64	555666,76
6	1415079,43	555572,06	28	1415136,01	555666,09
7	1415070,09	555585,44	29	1415136,55	555644,79
8	1415058,59	555589,80	30	1415129,83	555644,11
9	1415045,12	555603,39	31	1415131,63	555622,01
10	1415037,88	555610,94			
11	1415029,60	555617,47	32	1418183,00	559096,90
12	1415044,36	555613,04	33	1418188,23	559089,30
13	1415047,65	555626,98	34	1418197,55	559072,82
14	1415049,62	555627,32	35	1418201,24	559061,42
15	1415063,06	555615,06	36	1418213,60	559053,43
16	1415071,63	555606,21	37	1418212,47	559041,41
17	1415081,92	555600,47	38	1418216,87	559034,54

#### 4 Перечень координат характерных точек границ зон планируемого размещения линейных объектов, подлежащих реконструкции в связи с изменением их местоположения

Координаты характерных точек границ зон планируемого размещения линейных объектов, подлежащих переносу (переустройству) из зон планируемого размещения линейных объектов в МСК-41 приведены в таблице 4.

Таблица 4 Координаты характерных точек границ зон планируемого размещения линейных объектов, подлежащих переносу (переустройству) из зон планируемого размещения линейных объектов

№ точки	координаты		№ точки	координаты	
	X	Y		X	Y
1	555549,73	1415107,23	134	555418,17	1415114,72
2	555574,44	1415102,15	135	555407,83	1415094,11
3	555622,81	1415092,18	136	555414,74	1415087,81
4	555622,31	1415092,71	137	555424,64	1415076,24
5	555650,66	1415093,69	138	555435,21	1415053,8
6	555667,04	1415099,61	139	555440,43	1415045,94
7	555685,19	1415108,07	140	555443,22	1415040,53
8	555705,19	1415116,47	141	555469,95	1415052,87
9	555712,94	1415118,33	142	555459,95	1415070,67
10	555724,8	1415122,04	143	555459,92	1415071,59
11	555735,99	1415122,83	144	555455,12	1415080,76
12	555749,94	1415129,12	145	555453,22	1415084,27
13	555769,92	1415125,68	146	555453,06	1415085,78
14	555780,71	1415121,8	147	555458,66	1415104,97
15	555781,21	1415109,01	148	555452,85	1415112,08
16	555781,54	1415101,34	149	555451,34	1415113,87
17	555792,84	1415101,63	150	555440,47	1415127,17
18	555793,06	1415108,36			
19	555788,77	1415108,04	151	555667,78	1415129,06
20	555787,96	1415123,96	152	555652,4	1415123,77
21	555786,9	1415143,28	153	555649,21	1415123,29
22	555784,97	1415186,21	154	555635,65	1415121,39
23	555784,98	1415187,58	155	555619,07	1415121,68
24	555784,95	1415191,69	156	555603,72	1415124,52
25	555777,19	1415193,28	157	555596,69	1415125,37
26	555777,52	1415186,16	158	555568,15	1415130,41
27	555779,68	1415129,33	159	555541,31	1415135,17
28	555773,72	1415132,08	160	555520,08	1415139,48
29	555759,69	1415135,43	161	555514,77	1415140,15
30	555745,3	1415136,75	162	555512,82	1415124,05
31	555741,86	1415136,32	163	555527,97	1415121,44
32	555739,35	1415143,72	164	555547,62	1415118,01
33	555737,89	1415147,89	165	555561,77	1415115,89
34	555732,84	1415163,8	166	555589,07	1415109,38
35	555698,45	1415152,88	167	555610,91	1415104,24
36	555690,68	1415148,58	168	555621,68	1415102,49
37	555687,1	1415146,57	169	555633,85	1415102,24
38	555681,29	1415143	170	555648,63	1415102,93
39	555669,06	1415136,01	171	555657,12	1415104,17
40	555666,63	1415134,86	172	555685,38	1415115,57
41	555662,55	1415133,05	173	555734,4	1415135,46

Инов. № подл.	Подп. и дата	Взам. Инов. №

Изм.	Колуч.	Лист	№ док.	Подп.	Дата

Раздел 2 «Положение о размещении линейных объектов»

Лист  
7



№ точки	координаты		№ точки	координаты	
	X	Y		X	Y
42	555654,19	1415129,85	174	555732,57	1415140,52
43	555637,3	1415127,21	175	555730,79	1415145,61
44	555615,73	1415127,12	176	555727,42	1415154,53
45	555597,16	1415129,34	177	555710,43	1415149,97
46	555542,06	1415139,09	178	555694,09	1415143,73
47	555519,99	1415143,95	179	555679,03	1415135,52
48	555515,55	1415148,09	180	555672,59	1415131,93
49	555510,77	1415161,97			
50	555505,23	1415159,69	181	555361,36	1415121,94
51	555506,74	1415155,72	182	555392,89	1415108,98
52	555504,46	1415147,05	183	555396,56	1415103,43
53	555499,49	1415151,41	184	555398,46	1415114,96
54	555489,67	1415159,8	185	555401,38	1415113,18
55	555488,73	1415159,41	186	555399,12	1415099,46
56	555471,84	1415150,12	187	555401,64	1415095,52
57	555460,99	1415142,32	188	555412,78	1415117,71
58	555453,62	1415137,47	189	555419,68	1415133,45
59	555450,79	1415135,6	190	555410,33	1415136,21
60	555448,06	1415139,7	191	555397,26	1415140,04
61	555443,25	1415138,73	192	555383,97	1415145,54
62	555441,05	1415140,86	193	555383,37	1415144,12
63	555428,93	1415143,79	194	555377,52	1415145,84
64	555433,07	1415160,05	195	555369,86	1415148,5
65	555428,62	1415160,99	196	555368,99	1415146,37
66	555424,32	1415144,49			
67	555401,86	1415150,25	197	558983,31	1418334,83
68	555376,49	1415155,86	198	558953,94	1418282,83
69	555369,52	1415156,76	199	558952,32	1418281,88
70	555352,74	1415157,38	200	558964,45	1418241,2
71	555337,08	1415158,88	201	558973,81	1418243,24
72	555321,97	1415160,64	202	558973,19	1418245,51
73	555321,45	1415158,92	203	558965,9	1418284,75
74	555309,73	1415162,13	204	558988,25	1418325,9
75	555309,16	1415155,68	205	559010,51	1418368,32
76	555319,9	1415154,08	206	559002,65	1418372,53
77	555345,83	1415150,69			
78	555355,41	1415148,73	207	555821,34	1415180,29
79	555362,72	1415146,27	208	555819,81	1415166,83
80	555353,91	1415124,84	209	555818,24	1415155,37
81	555330,04	1415134,8	210	555816,61	1415144,62
82	555267,28	1415150,53	211	555815,41	1415138,15
83	555265,82	1415144,72	212	555807,99	1415127,26
84	555328,16	1415129,09	18	555793,06	1415108,36
85	555388,86	1415104,15	213	555796,66	1415108,62
86	555395,03	1415094,14	214	555798,84	1415106,14
87	555397,8	1415091,31	215	555812,68	1415123,53
88	555397,77	1415091,09	216	555822,07	1415136,52
89	555421,34	1415065,71	217	555823,32	1415144,13
90	555430,16	1415047,54	218	555825,03	1415154,82
91	555433,41	1415038,07	219	555826,4	1415165,95
92	555438,86	1415034,74	220	555827,52	1415179,04
93	555432,35	1415026,05	221	555831,65	1415209,11
94	555435,05	1415020,82	222	555825,34	1415210,18
95	555446,14	1415034,89			
96	555471,42	1415046,93	223	555837,18	1415181,71
97	555477,91	1415034,54	224	555854,88	1415171,59
98	555484,93	1415016,96	225	555898,37	1415160,58

Инв. № подл.	Подп. и дата	Взам. Инв. №

Изм.	Копуч	Лист	№ док.	Подп.	Дата

Раздел 2 «Положение о размещении линейных объектов»

Лист

7

№ точки	координаты		№ точки	координаты	
	X	Y		X	Y
99	555496,52	1414990,55	226	555928,66	1415148,91
100	555505,86	1414970,74	227	555973,27	1415129,28
101	555511,28	1414973,29	228	555956,59	1415087,49
102	555501,98	1414993,03	229	555953,84	1415084,28
103	555490,47	1415019,28	230	555933,78	1415083,75
104	555487,43	1415026,86	231	555904,18	1415058,66
105	555480,91	1415039,51	232	555885,58	1415050,71
106	555479,9	1415045,47	233	555868,38	1415040,93
107	555477,05	1415052,49	234	555870,89	1415035,57
108	555465,97	1415072,21	235	555908,19	1415053,35
109	555465,5	1415081,11	236	555935,06	1415079,46
110	555465,89	1415093,54	237	555943,01	1415079,05
111	555466,92	1415099,55	238	555945,59	1415078,06
112	555472,59	1415105,47	239	555956,67	1415078,35
113	555473,94	1415106,73	240	555961,17	1415083,61
114	555478,94	1415111,74	241	555961,68	1415084,41
115	555481,71	1415112	242	555980,03	1415129,75
116	555484,69	1415114,93	243	555978	1415133,35
117	555500,07	1415117,46	244	555900,38	1415167,38
118	555502,65	1415113,02	245	555871,01	1415174,47
119	555511,62	1415115,1	246	555844,07	1415187,09
120	555516,66	1415114,06			
121	555523,35	1415112,95	285	558991,49	1418157,5
122	555536,84	1415109,89	286	558984,01	1418186,95
			287	558974,62	1418184,56
123	555452,82	1415132,56	288	558980,64	1418161,08
124	555464,13	1415114,6	289	559023,65	1418088,34
125	555465,86	1415116,12	290	559030,76	1418069,76
126	555471,96	1415120,79	291	559035,09	1418068,61
127	555489,51	1415125,09	292	559039,68	1418068,49
128	555495,97	1415126,55	293	559039,89	1418075,44
129	555500,77	1415125,41	294	559035,56	1418077
130	555503,54	1415142,62	295	559027,54	1418105,55
131	555491,98	1415152,68	296	559024,3	1418112,27
132	555438,42	1415128,79			
133	555425,56	1415130,47			

### 5 Предельные параметры разрешенного строительства, реконструкции объектов капитального строительства, входящих в состав линейных объектов в границах зон их планируемого размещения

При подготовке документации по планировке территории были использованы следующие документы территориального планирования:

- Схема мероприятий по инженерной подготовке и защите территории Камчатского края, утвержденной Постановлением Правительства Камчатского края № 591-п от 27.12.2012г.;
- Генеральный план Петропавловск - Камчатского городского округа, утвержденным решением Петропавловск - Камчатской Городской Думы № 697-р от 23.12.2009г.;
- Схема территориального планирования Камчатского края, утверждена Постановление Правительства Камчатского края от 27.12.2012 №591-П.

Взам. Инв. №	
Подп. и дата	
Инв. № подл.	

Изм.	Копуч.	Лист	№ док.	Подп.	Дата

- Правила землепользования и застройки Петропавловск-Камчатского городского округа, утвержденные Решение Городской Думы Петропавловск-Камчатского городского округа Камчатского края от 12.10.2010 N 294-нд (ред. от 12.10.2018) "О Правилах землепользования и застройки Петропавловск-Камчатского городского округа" от 12.10.2010 №294-нд.

В связи с отсутствием на проектируемой территории объектов капитального строительства, входящих в состав линейных объектов не требуется определения предельного количество этажей и (или) предельной высоты объектов капитального строительства, входящих в состав линейных объектов, в границах каждой зоны планируемого размещения таких объектов; максимального процента застройки каждой зоны планируемого размещения объектов капитального строительства, входящих в состав линейных объектов, определяемый как отношение площади зоны планируемого размещения объекта капитального строительства, входящего в состав линейного объекта, которая может быть застроена, ко всей площади этой зоны; минимальных отступов от границ земельных участков в целях определения мест допустимого размещения объектов капитального строительства, которые входят в состав линейных объектов и за пределами которых запрещено строительство таких объектов, в границах каждой зоны планируемого размещения объектов капитального строительства, входящих в состав линейных объектов.

Документацией по планировке территории не предусматривается строительство и реконструкция линейного объекта в территориальных зонах, расположенных в границах территории исторического поселения федерального или регионального значения. Следовательно, требования к архитектурным решениям объектов капитального строительства, входящих в состав линейных объектов включающих в себя требования к цветовому решению внешнего облика объекта капитального строительства, к строительным материалам, определяющим внешний облик объекта капитального строительства, требования к объемно-пространственным, архитектурно-стилистическим и иным характеристикам объекта капитального строительства, влияющим на его внешний облик и (или) на композицию и силуэт застройки исторического поселения, не предусматриваются.

Инв. № подл.	Подп. и дата	Взам. Инв. №

Изм.	Копуч	Лист	№ док.	Подп.	Дата

**6 Информация о необходимости осуществления мероприятий по защите сохраняемых объектов капитального строительства (здание, строение, сооружение, объекты, строительство которых не завершено), существующих и строящихся на момент подготовки проекта планировки территории, а также объектов капитального строительства, планируемых к строительству в соответствии с ранее утвержденной документацией по планировке территории, от возможного негативного воздействия в связи с размещением линейных объектов**

Строительные работы, выполняемые в местах расположения действующих подземных коммуникаций и сооружений сторонних организаций, должны проводиться с соблюдением специальных правил, установленных для организаций, эксплуатирующих эти коммуникации, выданных технических условий.

При подготовке производства работ на местах пересечения с существующими подземными коммуникациями и сооружениями следует использовать приборы обнаружения коммуникаций и принимать меры для предохранения их от повреждений.

Безопасное движение в период строительства обеспечивается следующими мероприятиями:

- расстановка знаков,
- нанесение временной разметки,
- установка ограждения,
- установка освещения
- другие вспомогательные мероприятия на период проведения строительного-монтажных работ.

Осуществление мероприятий по защите объектов капитального строительства, планируемых к строительству в соответствии с ранее утвержденной документацией по планировке территории, от возможного негативного воздействия в связи с размещением линейных объектов не требуется ввиду отсутствия указанных объектов.

**7 Информация о необходимости осуществления мероприятий по сохранению объектов культурного наследия от возможного негативного воздействия в связи с размещением линейных объектов**

В соответствии с письмом службы охраны объектов культурного наследия Камчатского края № 85/01-23/718 от 24.09.2019 г. на испрашиваемой территории отсутствуют объекты культурного наследия, включенные в единый государственный реестр объектов культурного наследия народов Российской Федерации (приложение 3, тома 2).

Инв. № подл.	Подп. и дата	Взам. Инв. №					Лист
			Раздел 2 «Положение о размещении линейных объектов»				
Изм.	Копуч.	Лист	№ док.	Подп.	Дата		







Все работники допускаются к работе на объекте только после прохождения противопожарного инструктажа, а при изменении специфики работы осуществляется их дополнительное обучение по предупреждению и тушению возможных пожаров в порядке, установленном руководителем работ.

Инв. № подл.	Подп. и дата	Взам. Инв. №

Изм.	Копуч	Лист	№ док.	Подп.	Дата

Раздел 2 «Положение о размещении линейных объектов»



**ВЕКТОР** ОБЩЕСТВО С ОГРАНИЧЕННОЙ ОТВЕТСТВЕННОСТЬЮ

452320, РБ, г. Дюртюли, ул. 50-летия Победы, д. 52/2. E-mail: [ooovektor02@mail.ru](mailto:ooovektor02@mail.ru)

**ДОКУМЕНТАЦИЯ ПО ПЛАНИРОВКЕ ТЕРРИТОРИИ  
(ПРОЕКТ ПЛАНИРОВКИ ТЕРРИТОРИИ И ПРОЕКТ МЕЖЕВАНИЯ ТЕРРИТОРИИ)**

**«ОБЪЕЗДНАЯ ДОРОГА ОТ ПЕТРОПАВЛОВСКОГО ШОССЕ ДО ЖИЛОГО РАЙОНА «СЕВЕРО-ВОСТОК», 1 ЭТАП – ОТ  
ПЕТРОПАВЛОВСКОГО ШОССЕ ДО УЛ. СОЛНЕЧНОЙ В  
Г. ПЕТРОПАВЛОВСКЕ-КАМЧАТСКОМ»**

**Основная часть проекта межевания территории**

Том 3

Утверждено  
постановлением администрации  
Петропавловск-Камчатского  
городского округа  
от «\_\_» \_\_\_\_\_ 201\_\_ г. № \_\_\_\_\_


**ДОКУМЕНТАЦИЯ ПО ПЛАНИРОВКЕ ТЕРРИТОРИИ  
(ПРОЕКТ ПЛАНИРОВКИ ТЕРРИТОРИИ И ПРОЕКТ МЕЖЕВАНИЯ ТЕРРИТОРИИ)**

**«ОБЪЕЗДНАЯ ДОРОГА ОТ ПЕТРОПАВЛОВСКОГО ШОССЕ ДО ЖИЛОГО РАЙОНА «СЕВЕРО-ВОСТОК», 1 ЭТАП – ОТ  
ПЕТРОПАВЛОВСКОГО ШОССЕ ДО УЛ. СОЛНЕЧНОЙ В  
Г. ПЕТРОПАВЛОВСКЕ-КАМЧАТСКОМ»**

Основная часть проекта межевания территории

Том 3

Директор ООО «Вектор»



М.Р. Сахиуллин

## Состав документации по планировке территории

Проект планировки территории и проект межевания территории линейного объекта «Объездная дорога от Петропавловского шоссе до жилого района «Северо-Восток», 1 этап – от Петропавловского шоссе до ул. Солнечной в г. Петропавловске-Камчатском»

Обозначение	Наименование	Состав тома
<b>Том 1</b>	Основная часть проекта планировки территории	Раздел 1 «Проект планировки территории. Графическая часть»
		Раздел 2 «Положение о размещении линейных объектов»
<b>Том 2</b>	Материалы по обоснованию проекта планировки территории	Раздел 3 «Материалы по обоснованию проекта планировки территории. Графическая часть»
		Раздел 4 «Материалы по обоснованию проекта планировки территории. Пояснительная записка»
<b>Том 3</b>	Основная часть проекта межевания территории	Раздел 1 «Проект межевания территории. Графическая часть»
		Раздел 2 «Проект межевания территории. Текстовая часть»
<b>Том 4</b>	Материалы по обоснованию проекта межевания территории	Раздел 3 «Материалы по обоснованию проекта межевания территории. Графическая часть»
		Раздел 4 «Материалы по обоснованию проекта межевания территории. Пояснительная записка»

Проект выполнен в соответствии с действующими нормами, правилами и стандартами

ГИП



А.Ф. Давлетбаев




Согласовано

Взам. инв. №

Подп. и дата

Инв. № подл.

МК №0138300000419000530\_259923/ДПТ-ППТ-С

Изм.	Кол.уч.	Лист	№ док.	Подп.	Дата
Разработал		Харисова			10.19
Проверил		Адиева			10.19
ГИП		Давлетбаев			10.19

«Объездная дорога от Петропавловского шоссе до жилого района «Северо-Восток», 1 этап – от Петропавловского шоссе до ул. Солнечной в г. Петропавловске-Камчатском»

Стадия	Лист	Листов
ПМ	1	1





Содержание тома 3

Обозначение	Наименование	Примечание
	Содержание	3
	<b>Раздел 1 «Проект межевания территории. Графическая часть»</b>	
Том 3, л.1-20	Чертеж межевания территории	4-23
	<b>Раздел 2 «Проект межевания территории. Текстовая часть»</b>	24

Согласовано

Взам. инв. №

Подп. и дата

Инв. № подл.

Изм.	Кол.уч.	Лист	№ док.	Подп.	Дата

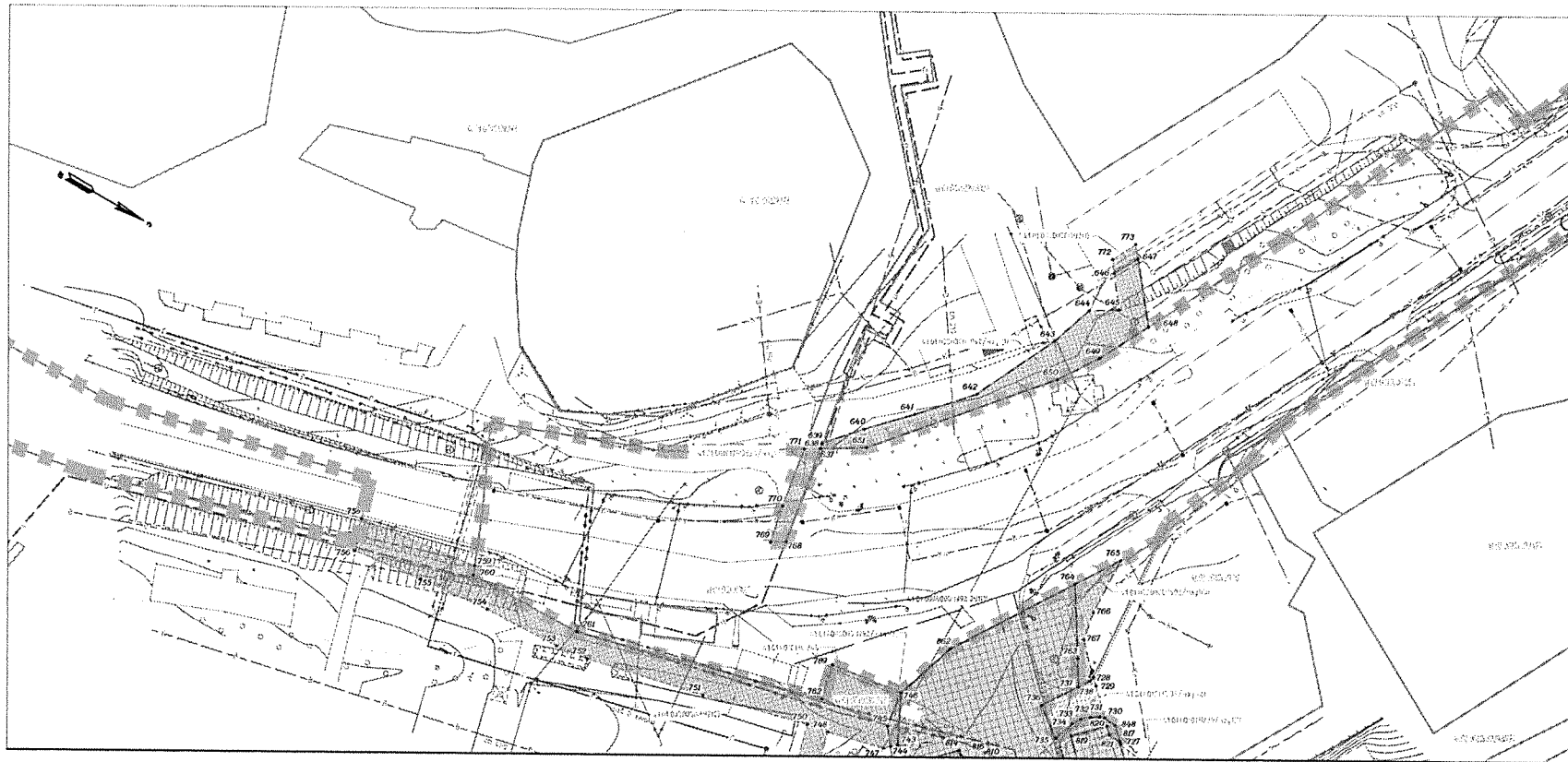
МК №0138300000419000530\_25992/ДПТ- ПМТ -ОЧ

Разработал	Харисова		10.19
Проверил	Адиева		10.19
ГИП	Давлетбаев		10.19

«Объездная дорога от Петропавловского шоссе до жилого района «Северо-Восток», 1 этап – от Петропавловского шоссе до ул. Солнечной в г. Петропавловске-Камчатском»

Стадия	Лист	Листов
ПМ	1	1





Линия сообщения с листом 2

**Примечание**

1. В границах проектирования отсутствуют границы кварталов, районов, микрорайонов, территория ведения гражданами садоводства или огороженности для собственных нужд, территория транспортно-пересадочного узла, улично-дорожная сеть, территория общего пользования.
2. В границах проектирования отсутствуют устанавливаемые, изменяемые, отменяемые красные линии.
3. Линии отступа от красных линий совмещены с красными линиями.
4. В границах проектирования отсутствуют границы земельных участков, образование которых предусмотрено схемой расположения земельного участка или земельных участков на кадастровом плане территории, срок действия которой не истек.

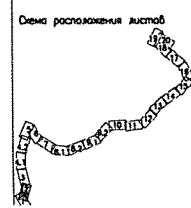


Условные обозначения границ:	
	границы линий, утвержденных в составе проекта планировки территории
	границы образуемых земельных участков, условные номера образуемых земельных участков
	границы публичных дорог
	243 подготовленные планы границ образуемых и изменяемых земельных участков
	границы образуемых и (или) изменяемых земельных участков, в том числе в отношении которых производится их государственная или муниципальная регистрация
	границы образуемых и (или) изменяемых земельных участков, в том числе в отношении которых производится их государственная или муниципальная регистрация
<b>Существующие и планируемые элементы планировочной структуры</b>	
	территория, занятая жилищным объектом и (или) объектами для размещения жилищного объекта

МКУ «Служба автомобильных дорог Петропавловск-Камчатского городского округа»				
«Объездная дорога от Петропавловского шоссе до жилого района «Северо-Восток», 1 этап – от Петропавловского шоссе до ул. Солнечной в г. Петропавловске-Камчатском»				
Изм.	Колыш	Лист № док.	Подп.	Дата
Разроб.	Харисова ЛЯ.			10.19
Проверил	Адиева ЛБ.			10.19
Чертех межевания территории М 1:000				
			Стадия	Лист
			ПМ	1
			Листов	
			20	
Раздел 1 «Проект межевания территории. Графическая»				

Линия соприкосновения с листом 1

Линия соприкосновения с листом 3

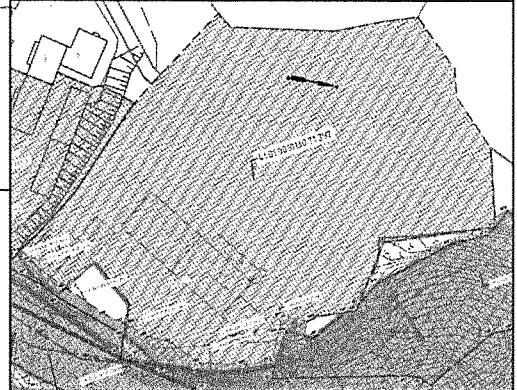
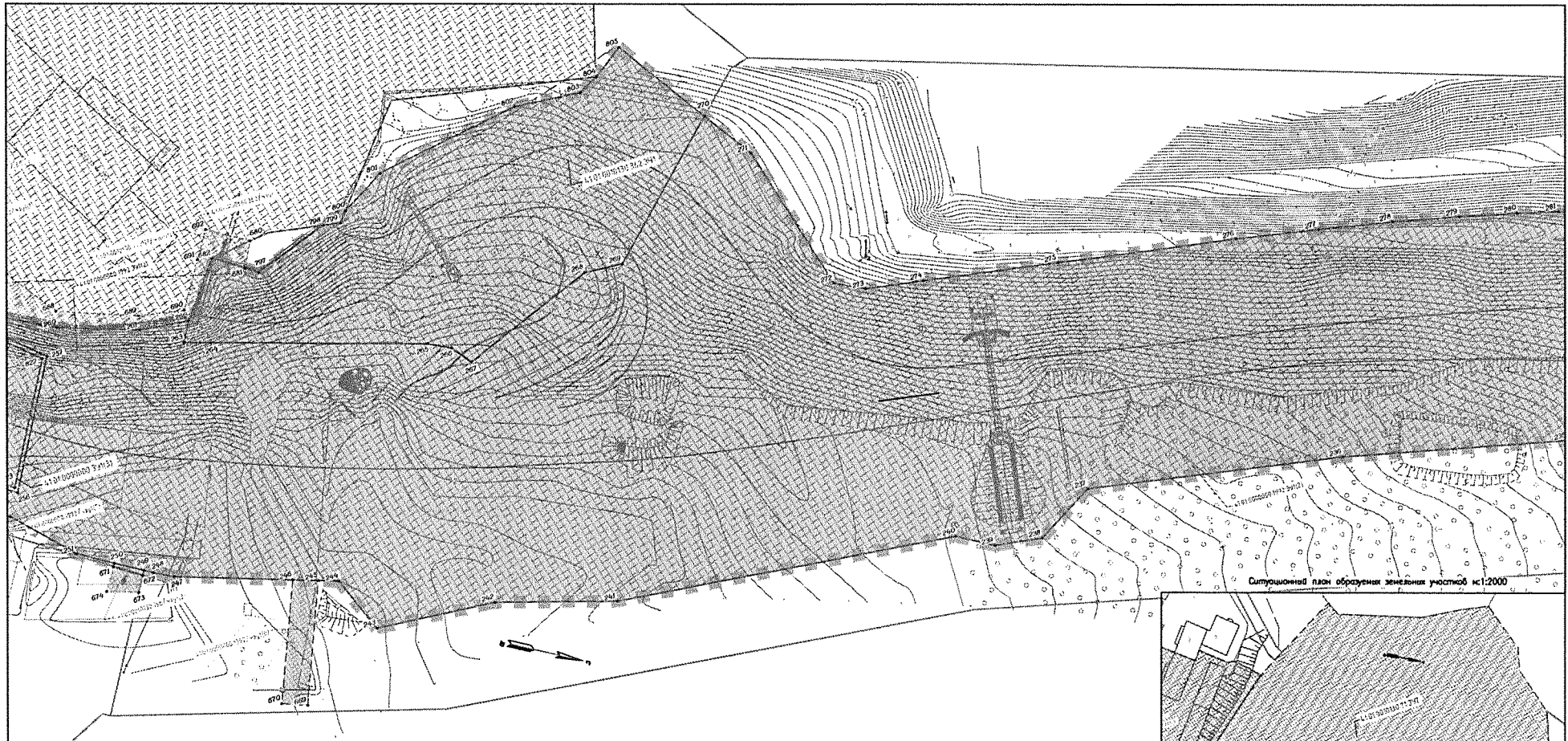


Условные обозначения границ:	
	границы владения, утверждаемые в составе проекта планировки территории
	границы земельных участков, условные номера образуемых земельных участков
	границы публичных сервитутов
	подготовленные точки границ образования и изменения земельных участков
	границы образования и (или) изменения земельных участков, в том числе в отношении которых предусматривается их заосустройство или мундальное использование
	границы образования и (или) изменения земельных участков, в том числе в отношении которых предусматривается их заосустройство или мундальное использование
Существующие и планируемые элементы планировочной структуры	
	территория, занятая линейным объектом и (или) предназначенная для размещения линейного объекта

МКУ «Служба автомобильных дорог Петропавловск-Камчатского городского округа»					
«Объездная дорога от Петропавловского шоссе до жилого района «Северо-Восток», 1 этап - от Петропавловского шоссе до ул. Солнечной в г. Петропавловске-Камчатском»					
Изм.	Колыч	Лист	№ док.	Подп.	Дата
Разроб.	Харисова ЛЯ.				10.19
Проверил	Адиева ЛБ.				10.19
Чертех межевания территории М 1:1000					
Раздел 1 «Проект межевания территории. Графическая часть»				Стадия	Лист
				Листов	
				ПМ	2
				20	
ГИП Давлетьяев А.Р.					10.19
<b>BEKTOR</b>					

Линия обременения с листом 1


Линия совмещения с листом 2



Условные обозначения границ:	
	красные линии, утверждённые в составе красной планировки территории
	границы земельных участков, условные номера земельных участков
	границы публичных дорог
	243 оборотные линии границ обременения и изменения земельных участков
	границы обременения и (или) изменения земельных участков, в том числе в отношении которых производится их резервирование для государственной или муниципальной нужд
	границы обременения и (или) изменения земельных участков, в том числе в отношении которых производится их резервирование для государственной или муниципальной нужд
Существующие и планируемые элементы планировочной структуры	
	территория, занятая линейными объектами и (или) предназначенная для размещения линейного объекта

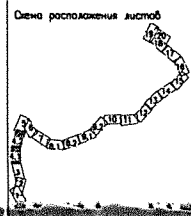
МКУ «Служба автомобильных дорог Петропавловск-Камчатского городского округа»				«Объездная дорога от Петропавловского шоссе до жилого района «Северо-Восток», 1 этап – от Петропавловского шоссе до ул. Солнечной в г. Петропавловске-Камчатском»			
Изм. Калуч	Лист № док.	Подп.	Дата	Чертеж межевания территории М 1:1000	Студия	Лист	Листов
Разработ.	Харисова Л.Я.		10.19		ПМ	3	20
Проверил	Адиева ЛБ		10.19	Раздел 1 «Проект межевания территории. Графическая			
ГИП	Довлятьев А.Ф.		10.19				





Лист соединен с листом 4

Лист соединен с форматом А2

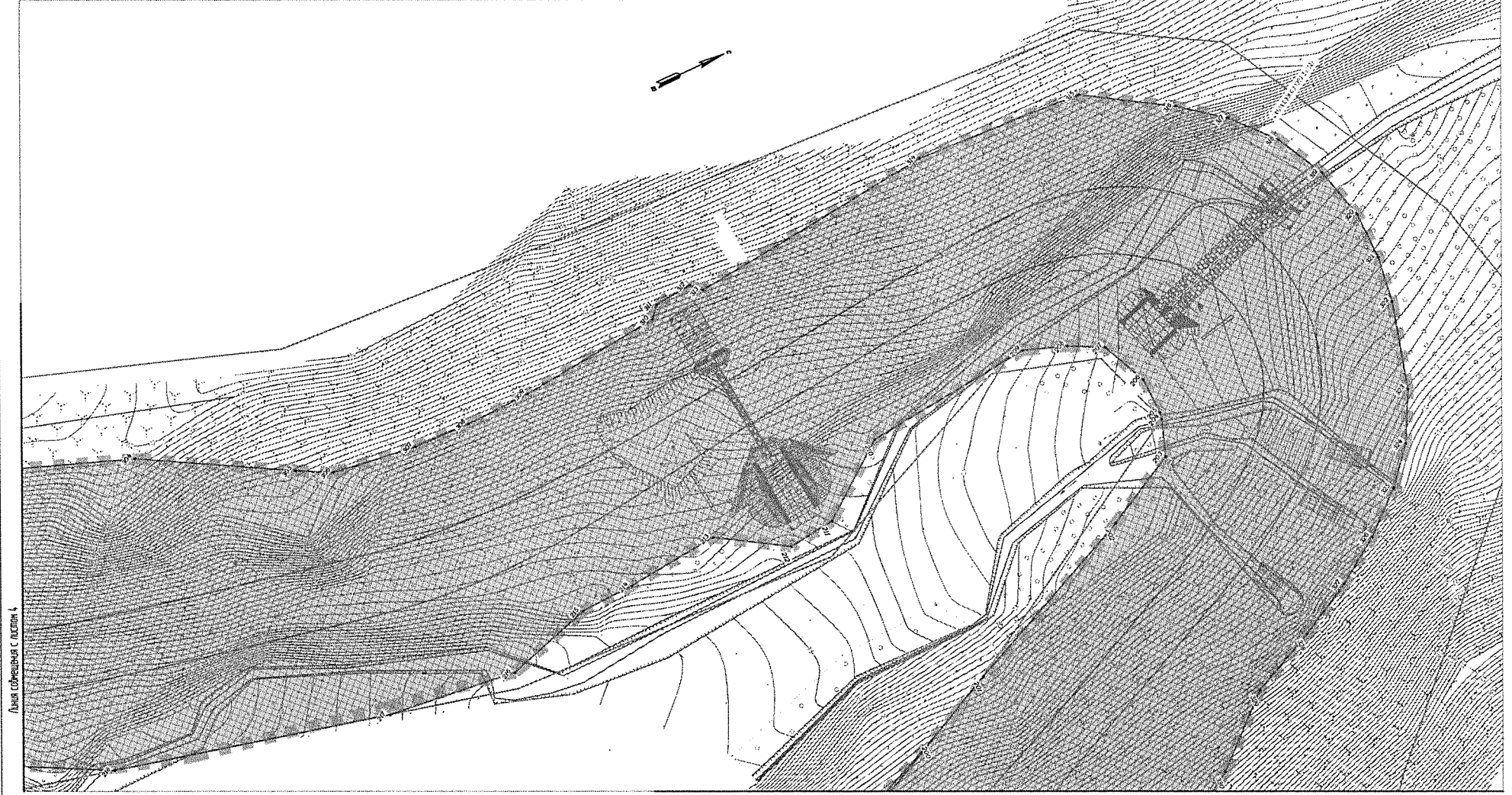


**Условные обозначения границ:**

	границы линий, утвержденных в составе проекта планировки территории
	границы образуют земельные участки, условные номера образуют земельные участки
	границы публичных сервитутов
	подготовленные планы границ образуют и изменяют земельные участки
	границы образуют и (или) изменяют земельные участки, в том числе в отношении которых производится их раздробление для застройки/объекта или индивидуального жилого
	границы образуют и (или) изменяют земельные участки, в том числе в отношении которых производится их деление для застройки/объекта или индивидуального жилого
	Существующие и планируемые элементы планировочной структуры территории, занятая земельным объектом и (или) предназначенная для размещения земельного объекта

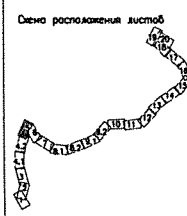
				МКУ «Служба автомобильных дорог Петропавловск-Камчатского городского округа»				
				«Объездная дорога от Петропавловского шоссе до жилого района «Северо-Восток», 1 этап – от Петропавловского шоссе до ул. Солнечной в г. Петропавловске-Камчатском»				
Изм.	Кол-во	Лист № док.	Подп.	Дата	Чертеж межевания территории М 1:1000	Стадия	Лист	Листов
Разработ.		Харисова А.А.		10.19		ПМ	4	20
Проверил		Алиева Л.Б.		10.19				
ГП		Давлетбаев А.Р.		10.19	Раздел 1 «Проект межевания территории. Графическая часть»			
					<b>БЕКТОР</b>			





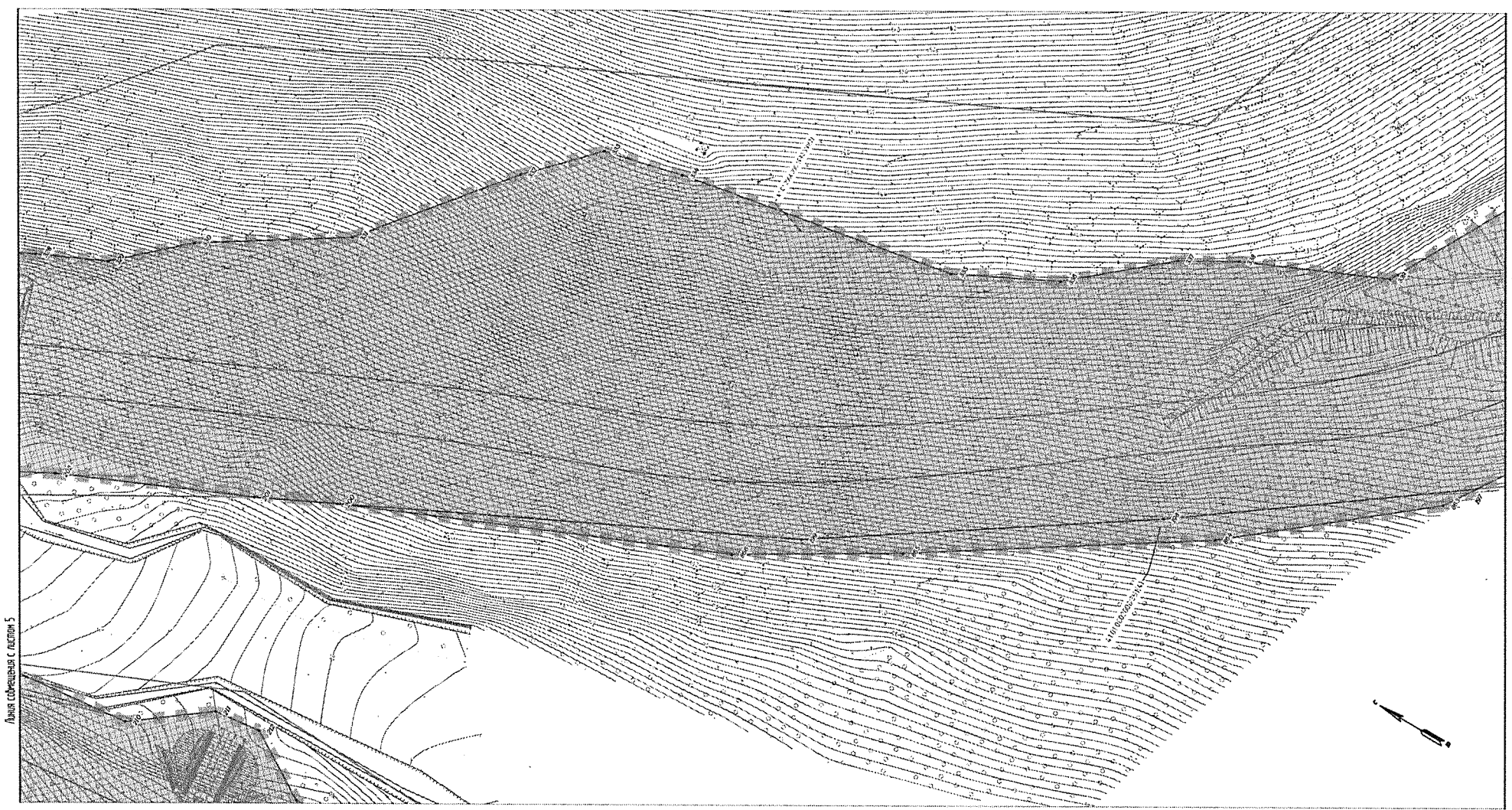
Линия сообщения с листом 4

Линия сообщения с листом 6



Условные обозначения границы:	
	границы линий, утверждение в составе проекта планировки территории
	границы образуемых земельных участков, условные номера образуемых земельных участков
	границы публичной территории
	лабораторные точки границ, образуемых и изменяемых земельных участков
	границы образуемых и (или) изменяемых земельных участков, в том числе в отношении которых производится их раздробление для застройки или иного назначения
	границы образуемых и (или) изменяемых земельных участков, в том числе в отношении которых производится их застройки или иного назначения
Существующие и планируемые элементы планировочной структуры	
	территория, занятая линейными объектами и (или) проекционная для размещения линейного объекта

				МКУ «Служба автомобильных дорог Петропавловск-Камчатского городского округа»				
				«Объездная дорога от Петропавловского шоссе до жилого района «Северо-Восток», 1 этап – от Петропавловского шоссе до ул. Солнечной в г. Петропавловске-Камчатском»				
Изм.	Кол-во	Лист № док.	Подп.	Дата	Чертеж межевания территории М 1:1000	Стадия	Лист	Листов
Разраб.		Харисова ЛЯ		10.19		ПМ	5	20
Проверил		Алиева ЛБ		10.19				
				Раздел 1 «Проект межевания территории. Графическая часть»				
ГП		Давытцкоев А.Р.		10.19				



Лист объединен с листом 5

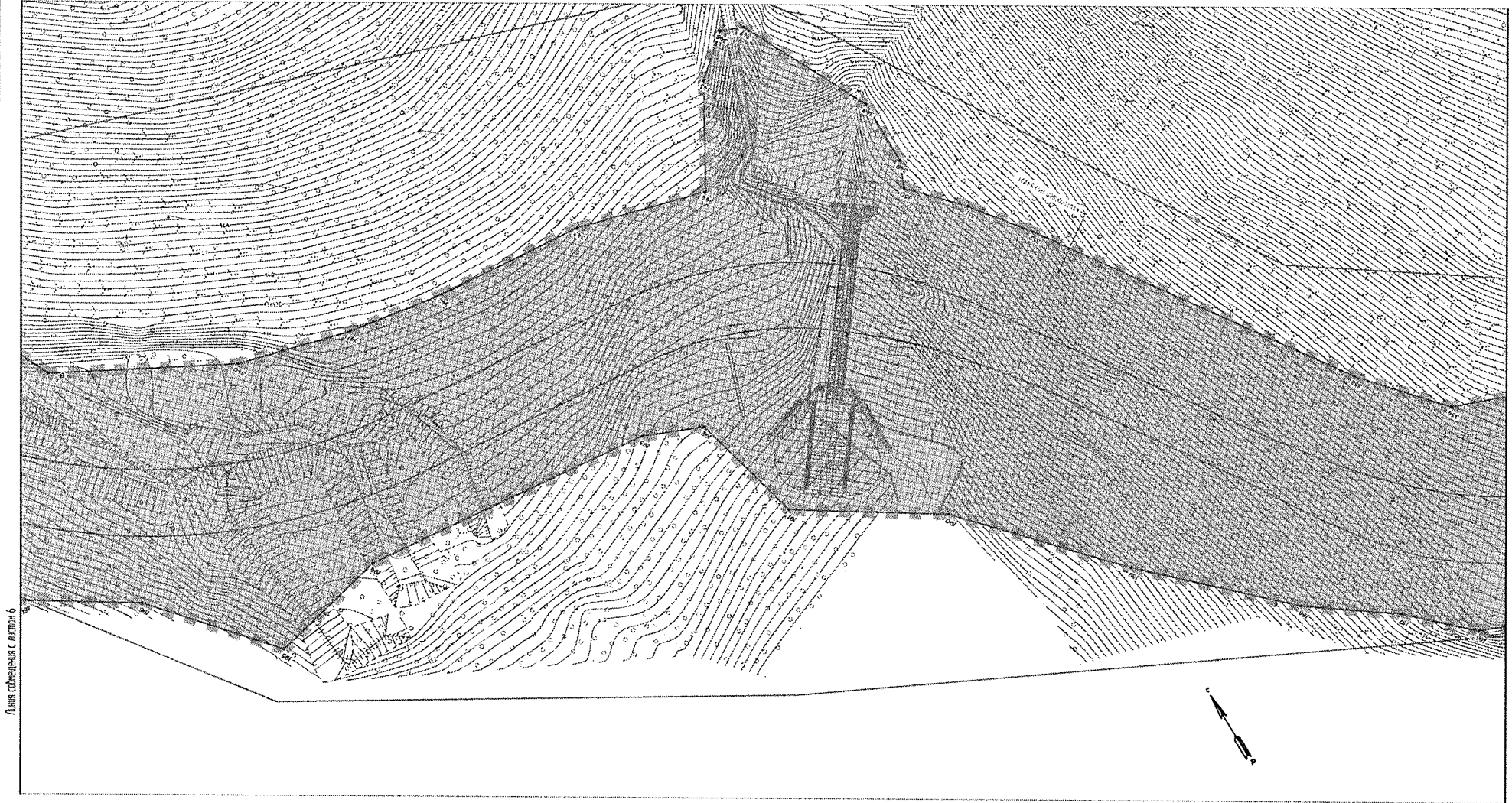


Схема расположения листов


Условные обозначения границ:	
	границы линий, утвержденных в составе проекта планировки территории
	границы образуемых земельных участков, условные номера образуемых земельных участков
	границы публичных дорог
	повернутые точки границ образуемых и изменяемых земельных участков
	границы образуемых и (или) изменяемых земельных участков, в том числе в отношении которых производится или производится изменение или предполагается изменение
	границы образуемых и (или) изменяемых земельных участков, в том числе в отношении которых производится изменение или предполагается изменение
Существующие и планируемые элементы планировочной структуры	
	территория, занятая земельными объектами и (или) предназначенная для размещения земельного объекта

				МКУ «Служба автомобильных дорог Петропавловск-Камчатского городского округа»					
				«Объездная дорога от Петропавловского шоссе до жилого района «Северо-Восток», 1 этап – от Петропавловского шоссе до ул. Солнечной в г. Петропавловске-Камчатском»					
Изм.	Кол-во	Лист № док.	Подп.	Дата	Чертеж межевания территории М 1:1000	Стадия	Лист	Листов	
Разроб.		Хорисова Л.Я.		10.19		ПМ	6	20	
Проверил		Алиева Л.Б.		10.19					
				Раздел 1 «Проект межевания территории. Графическая часть»					
ГИП		Давытцкоев А.А.		10.19					





Лист совещания с листом 6




Условные обозначения границ:	
	границы земель, утвержденных в качестве проекта планировки территории
	границы образуемых земельных участков, условные номера образуемых земельных участков
	границы публичных сервитутов
	243 поворотные точки границ образуемых и изменяемых земельных участков
	границы образуемых и (или) изменяемых земельных участков, в том числе в отношении которых предусматривается их резервирование для государственного или муниципального нужд
	границы образуемых и (или) изменяемых земельных участков, в том числе в отношении которых предусматривается их резервирование или муниципальные нужд
Существующие и планируемые элементы планировочной структуры	
	территория, занятая линейным объектом и (или) предназначенная для размещения линейного объекта

МКУ «Служба автомобильных дорог Петропавловск-Камчатского городского округа»								
«Объездная дорога от Петропавловского шоссе до жилого района «Северо-Восток», 1 этап – от Петропавловского шоссе до ул. Солнечной в г. Петропавловске-Камчатском»								
Изм.	Кол-во	Лист № док.	Подп.	Дата	Чертеж межевания территории М 1:1000	Стадия	Лист	Листов
Разраб.		Харисова А.Я.		10.19		ПМ	7	20
Проверил		Адиева Л.Б.		10.19				
ГП		Доблетсов А.Я.		10.19	Раздел 1 «Проект межевания территории. Графическая»			

Лист совещания с листом 7

Лист совещания с листом 82



Лист совещания с листом 81

Лист совещания с листом 9




Схема расположения листов



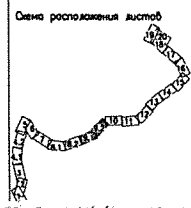

Условные обозначения границ:	
	границы дачки, утвержденные в составе проекта планировки территории
	границы земельных участков, условные номера образуемых земельных участков
	границы публичных сервитютов
	243 поворотные точки границ образуемых и изменяемых земельных участков
	границы образуемых и (или) изменяемых земельных участков, в том числе в отношении которых предполагается их резервирование для освоения/обременения или прекращения права
	границы образуемых и (или) изменяемых земельных участков, в том числе в отношении которых предполагается их резервирование для освоения/обременения или прекращения права
Существующие и планируемые элементы планировочной структуры	
	территория, занятая линейным объектом и (или) предназначенная для размещения линейного объекта

МКУ «Служба автомобильных дорог Петропавловск-Камчатского городского округа»					
«Объездная дорога от Петропавловского шоссе до жилого района «Северо-Восток», 1 этап – от Петропавловского шоссе до ул. Солнечной в г. Петропавловске-Камчатском»					
Изм.	Колыч	Лист № док.	Подп.	Дата	Чертеж межевания территории М 1:1000
Разроб.	Харисова ЛЯ.			10.19	
Проверил	Адиева ЛБ.			10.19	Стадия Лист Листов ПМ 8 20
ГПИ	Довлетбоев АР.			10.19	
Раздел 1 «Проект межевания территории. Графическая					



Лист совмещен с листом 8

Лист совмещен с форматом 91



Условные обозначения границ:	
	границы линий, утверждение в составе проекта планировки территории
	границы образований земельных участков, условные номера образований земельных участков
	границы публичных дорог
	поворотные точки границ образований и изменений земельных участков
	границы образований и (или) изменений земельных участков, в том числе в отношении которых производится их раздробление для застройки или минимальных нум.
	границы образований и (или) изменений земельных участков, в том числе в отношении которых производится их раздробление для застройки или минимальных нум.
Существующие и планируемые элементы планировочной структуры	
	территория, занятая линейными объектами и (или) предназначенная для размещения линейного объекта

Изм.	Колыч	Лист № док.	Подп.	Дата
Разроб.		Харчкова ЛЯ		10.19
Проверил		Алиева ЛБ		10.19
ГП		Давлетов АР		10.19

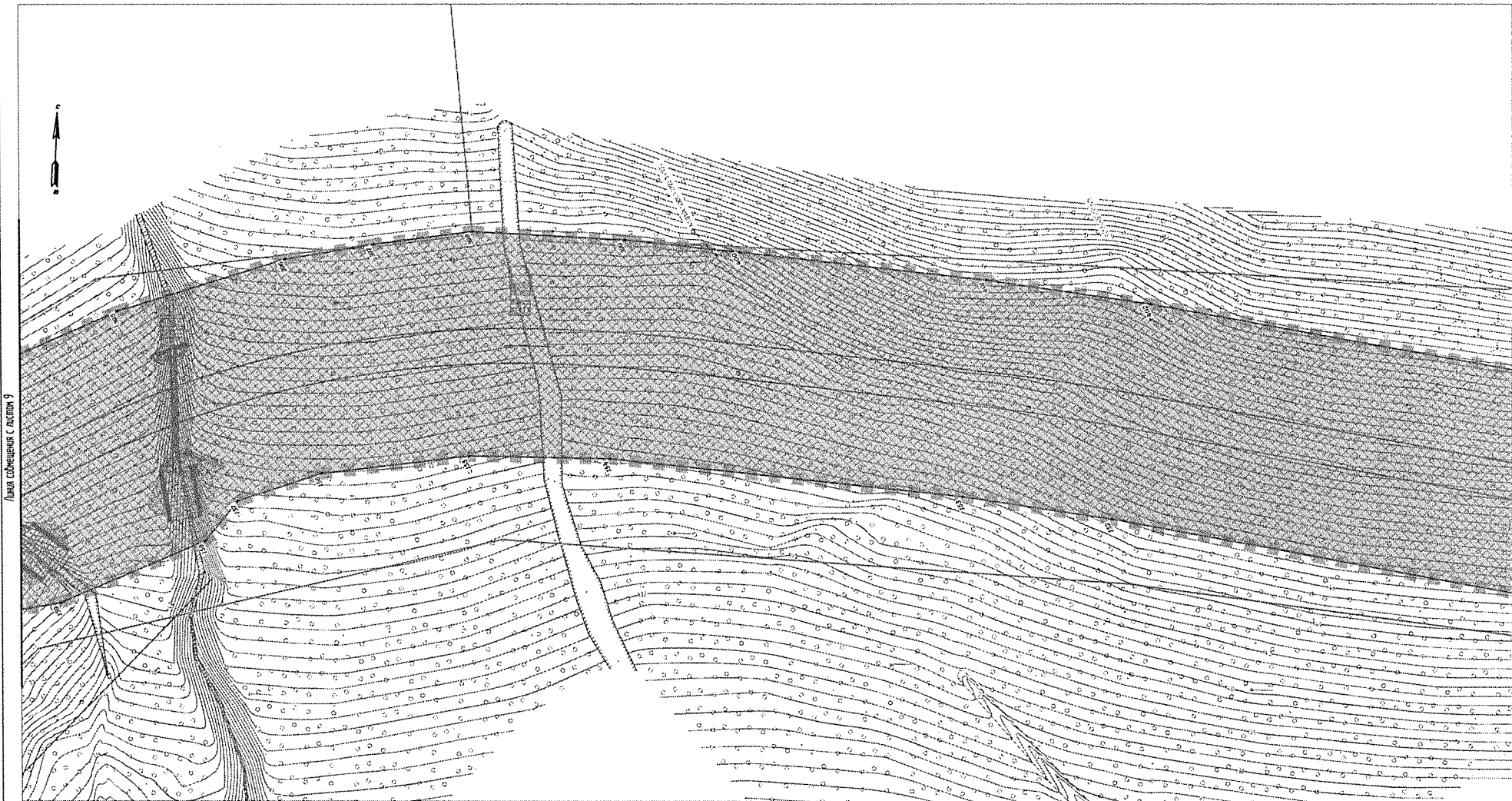
**МКУ «Служба автомобильных дорог  
Петропавловск-Камчатского городского округа»**

**«Объездная дорога от Петропавловского шоссе до жилого района «Северо-Восток», 1 этап – от Петропавловского шоссе до ул. Солнечной в г. Петропавловске-Камчатском»**

Чертеж межевания территории М 1:1000	Стадия	Лист	Листов
	ПМ	9	20

Раздел 1 «Проект межевания территории. Графическая часть»





Лист смежный с листом 9

Лист смежный с листом 11



Условные обозначения границ:	
	границы линий, утвержденных в составе проекта планировки территории
	границы образуемых земельных участков, условные номера образуемых земельных участков
	границы публичной территории
	пограничные точки границ образуемых и изменяемых земельных участков
	границы образуемых и (или) изменяемых земельных участков, в том числе в отношении которых предполагается их раздробление для застройки или иного назначения
	границы образуемых и (или) изменяемых земельных участков, в том числе в отношении которых предполагается их застройки или иного назначения
Существующие и планируемые элементы планировочной структуры территории, занятая линейными объектами и (или) предназначенная для размещения линейного объекта	

МКУ «Служба автомобильных дорог Петропавловск-Камчатского городского округа»								
«Объездная дорога от Петропавловского шоссе до жилого района «Северо-Восток», 1 этап – от Петропавловского шоссе до ул. Солнечной в г. Петропавловске-Камчатском»								
Изм.	Колыч	Лист № док.	Подп.	Дата	Чертеж межевания территории М 1:1000	Стадия	Лист	Листов
Разработ.	Харисова ЛЯ.			10.19		ПМ	10	20
Проверил	Алиева ЛБ			10.19	Раздел 1 «Проект межевания территории. Графическая часть»			
ГМП	Давытова АЯ.			10.19				



Листы объединены с листом 13

Листы объединены с листом 12

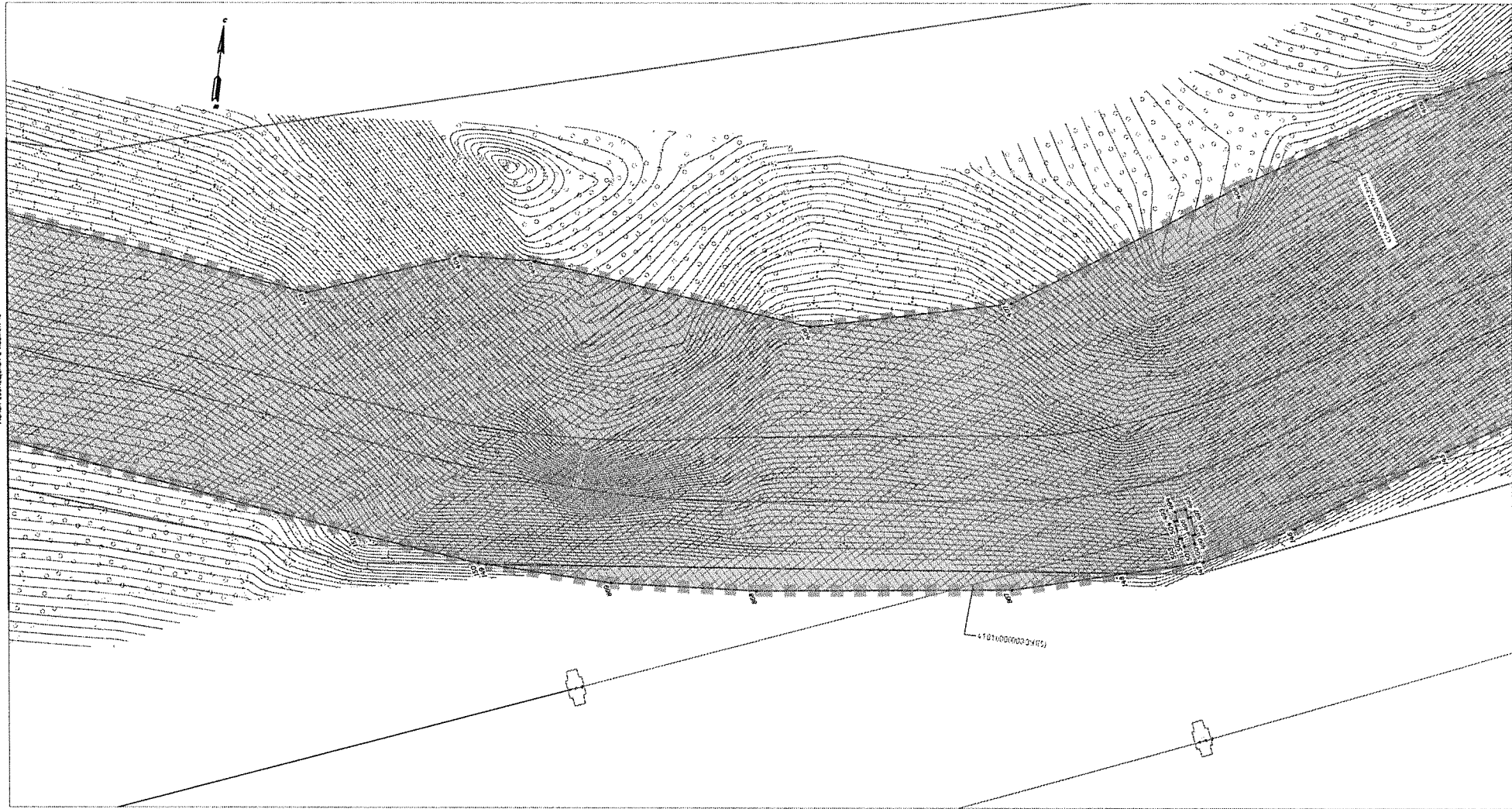
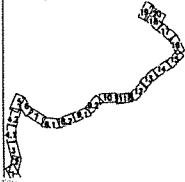


Схема расположения листов



Условные обозначения границ:	
	красные линии, указывающие в составе проекта планировки территории
	границы обрастания земельных участков, условный номер обрастания земельных участков
	границы публичных сервитутов
	оборванные линии границ обрастания и изменения земельных участков
	границы обрастания и (или) изменения земельных участков, в том числе в отношении которых предусмотрена их резервирование для государственных или муниципальных нужд
	границы обрастания и (или) изменения земельных участков, в том числе в отношении которых предусмотрена их резервирование для государственных или муниципальных нужд
<b>Существующие и планируемые элементы планировочной структуры</b>	
	территория, зонная элементная структура и (или) предназначенная для размещения личного объекта

МКУ «Служба автомобильных дорог Петропавловск-Камчатского городского округа»				
«Объездная дорога от Петропавловского шоссе до жилого района «Северо-Восток», 1 этап – от Петропавловского шоссе до ул. Солнечная в г. Петропавловске-Камчатском»				
Изм.	Колыч	Лист № док.	Подп.	Дата
Разработчик	Харисова А.Я.			10.19
Проверил	Адемов А.Б.			10.19
ГМП	Давлетбоев А.Ф.			10.19
Чертеж межевания территории М 1:1000			Студия	Лист
			ПМ	11
				Листов
				20
Раздел 1 «Проект межевания территории. Графическая»				

Линия сообщения с листом II

Линия сообщения с листом B

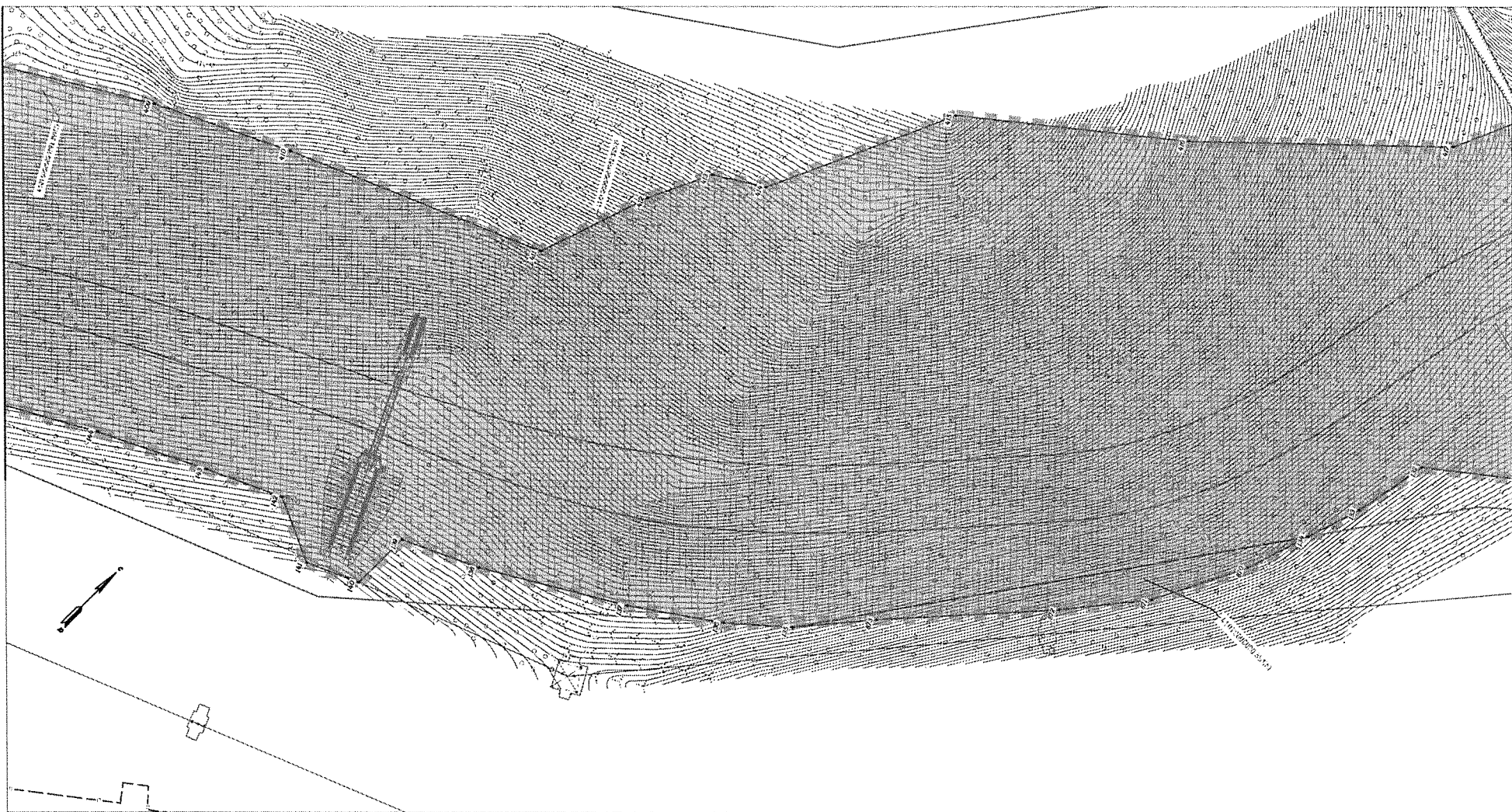
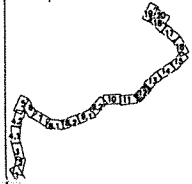


Схема расположения листов



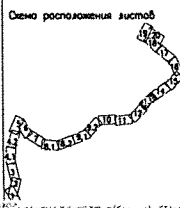
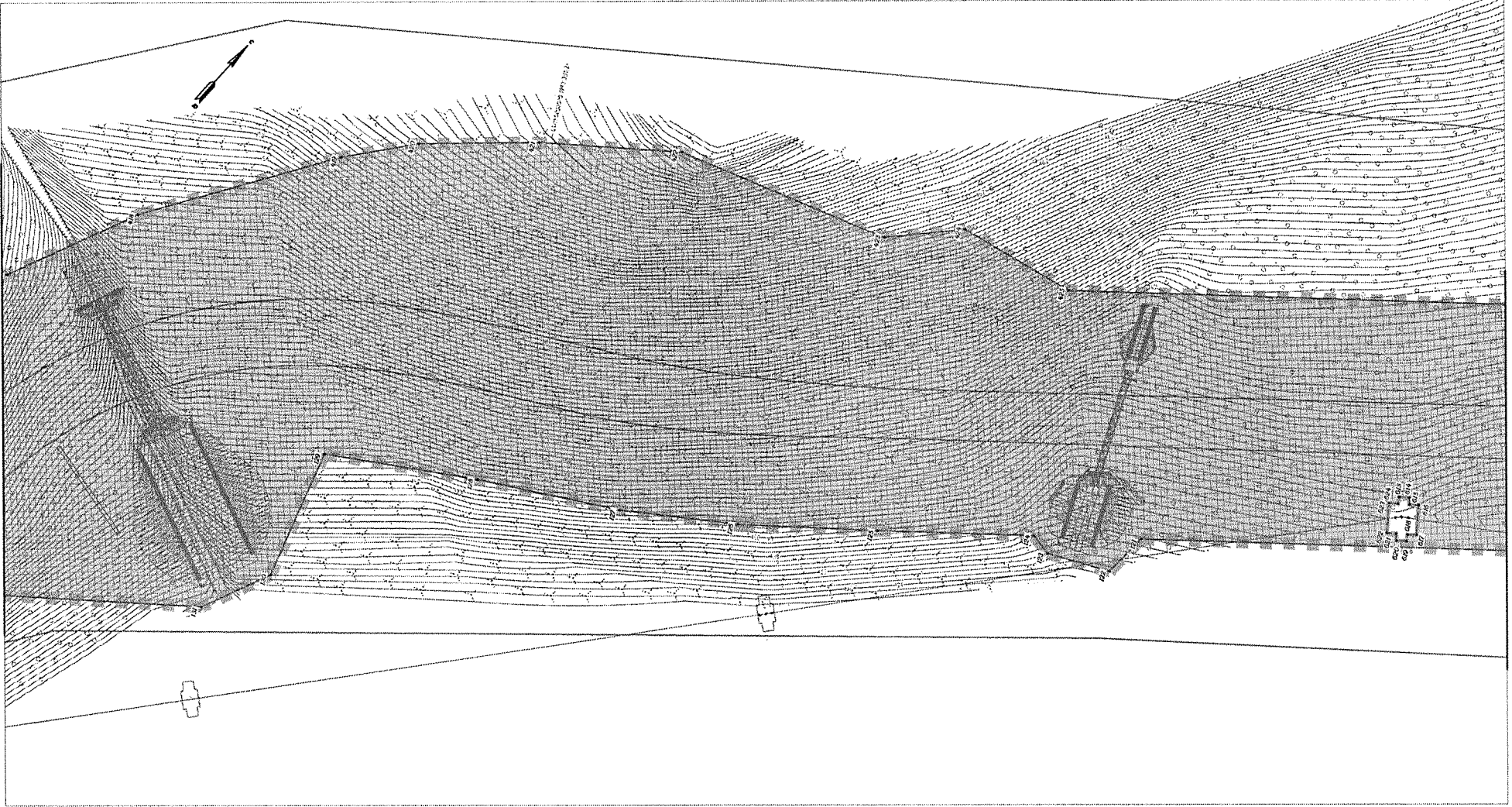
Условные обозначения границ:	
	красные линии, утвержденные в составе проекта планировки территории
	границы образуемых земельных участков, условные номера образуемых земельных участков
	границы публичных сервитутов
	пикетажные точки границ, образуемых и изменяемых земельных участков
	границы образуемых и (или) изменяемых земельных участков, в том числе в отношении которых предусматривается их распределение для застройки/обустройства или иного назначения
	границы образуемых и (или) изменяемых земельных участков, в том числе в отношении которых предусматривается их использование для застройки/обустройства или иного назначения
Существующие и планируемые элементы планировочной структуры	
	территория, занятая линейным объектом и (или) предназначенная для размещения линейного объекта

МКУ «Служба автомобильных дорог Петропавловск-Камчатского городского округа»								
«Объездная дорога от Петропавловского шоссе до жилого района «Северо-Восток», 1 этап – от Петропавловского шоссе до ул. Солнечной в г. Петропавловске-Камчатском»								
Изм.	Кол.лж.	Лист № док.	Подп.	Дата	Чертеж межевания территории М 1:1000	Стадия	Лист	Листов
Разроб.		Харисова А.Р.		10.19		ГМ	12	20
Проверил		Алиева ЛБ		10.19				
Раздел 1 «Проект межевания территории. Графическая»								
ГЧП		Давлетбаев АФ				10.19		




Левая граница с листом 17

Правая граница с листом 16




Условные обозначения границ:	
	границы линий, утвержденных в составе проекта планировки территории
	границы земельных участков, условная нумерация образований земельных участков
	границы публичных дорог
	подготовка точек границ образований и изменений земельных участков
	границы образований и (или) изменений земельных участков, в том числе в отношении которых производится их раздробление для застройки/объектов или индивидуального использования
	границы образований и (или) изменений земельных участков, в том числе в отношении которых производится их застройки/объектов или индивидуального использования
Существующие и планируемые элементы планировочной структуры	
	территория, занятая линейным объектом и (или) предназначенная для размещения линейного объекта

МКУ «Служба автомобильных дорог Петропавловск-Камчатского городского округа»					
«Объездная дорога от Петропавловского шоссе до жилого района «Северо-Восток», 1 этап – от Петропавловского шоссе до ул. Солнечной в г. Петропавловске-Камчатском»					
Изм.	Колыч	Лист № док.	Подп.	Дата	Чертеж межевания территории М 1:1000
Разроб.	Харисова А.Я.			10.19	
Проверил	Адиева Л.Б.			10.19	Студия Лист Листов ПМ 13 20
ГП	Давлетов А.А.			10.19	
Раздел 1 «Проект межевания территории. Графическая»					ВЕКТОР



Левая сторона с листом 13

Правая сторона с листом 15



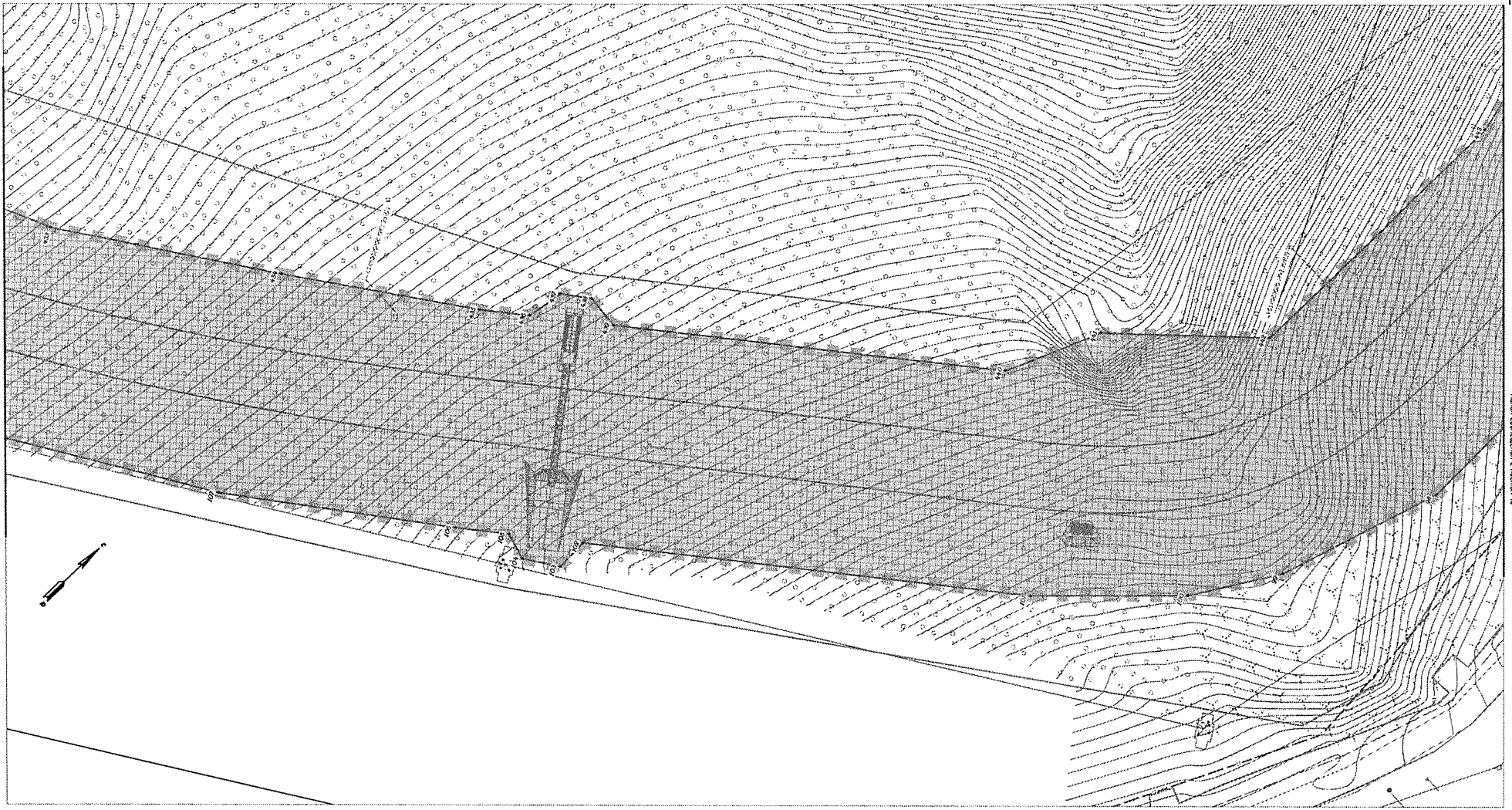
Условные обозначения границ:	
	границы земель, утвержденных в составе проекта планировки территории
	границы образуемых земельных участков, условные номера образуемых земельных участков
	границы публичных сервитудов
	заборные знаки границ образуемых и изменяемых земельных участков
	границы образуемых и (или) изменяемых земельных участков, в том числе с отпущенными резервами для застройки или размещения объектов
	границы образуемых и (или) изменяемых земельных участков, в том числе с отпущенными резервами для застройки или размещения объектов
Существующие и планируемые элементы планировочной структуры	
	территории, занятые линейными объектами и (или) предназначенные для размещения линейных объектов

МКУ «Служба автомобильных дорог Петропавловск-Камчатского городского округа»								
«Объездная дорога от Петропавловского шоссе до жилого района «Северо-Восток», 1 этап – от Петропавловского шоссе до ул. Солнечной в г. Петропавловске-Камчатском»								
Изм.	Колыч	Лист № док.	Подп.	Дата	Чертеж межевания территории М 1:1000	Стадия	Лист	Листов
Разроб.	Харисова ЛЯ			10.19		ПМ	14	20
Проверил	Адиева АБ			10.19				
Раздел 1 «Проект межевания территории. Графическая»						<b>ВЕКТОР</b>		
ГМП	Давытова АР			10.19				



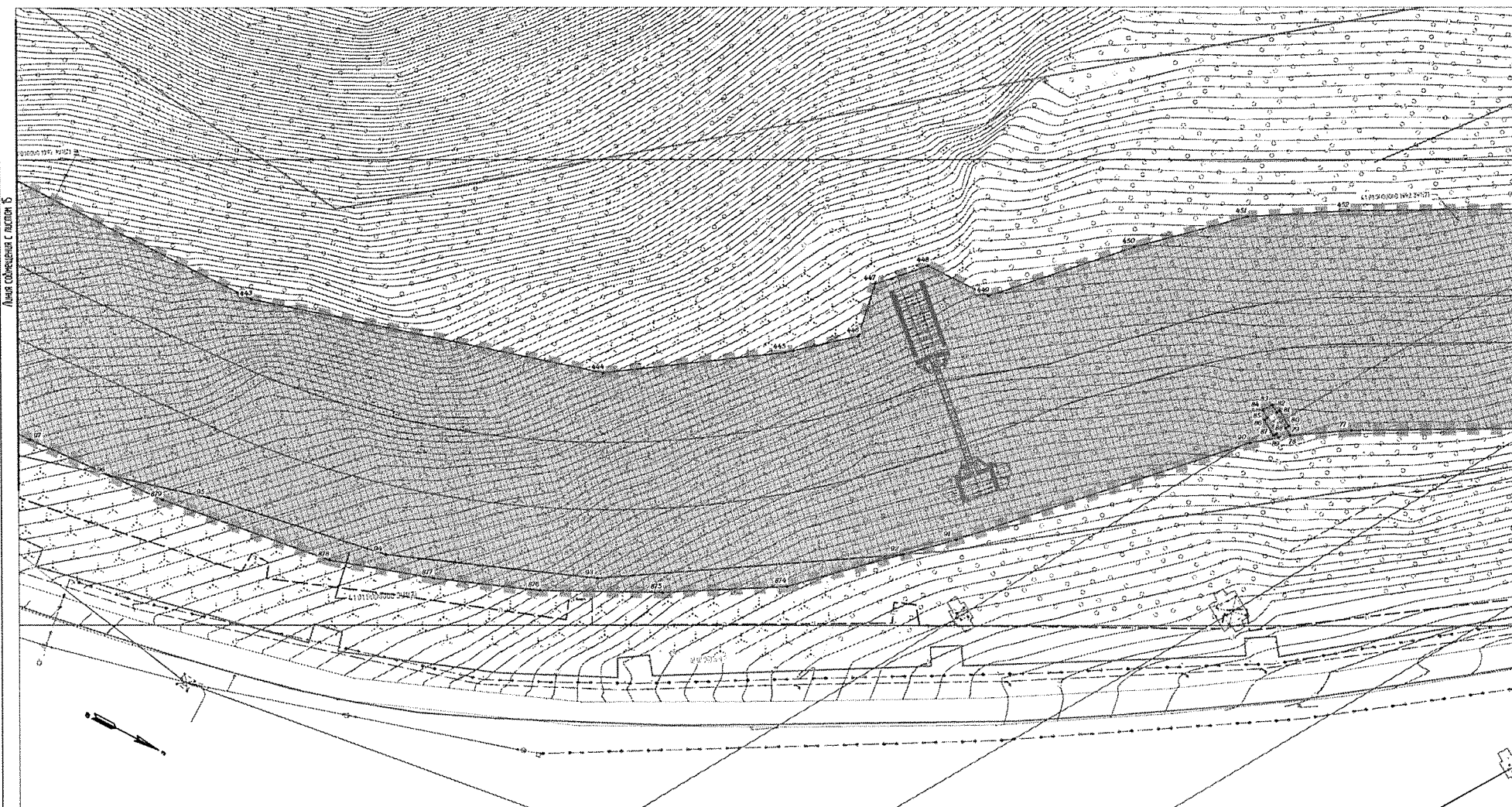
Листа смежная с листом №

Листа смежная с листом №



Условные обозначения границ:	
	границы линий, утвержденных в составе проекта планировки территории
	границы образуемых земельных участков, условные номера образуемых земельных участков
	границы публичных сервитутов
	поворотные точки границ образуемых и изменяемых земельных участков
	границы образуемых и (или) изменяемых земельных участков, в том числе в отношении которых производится их изъятие для государственных или муниципальных нужд
	границы образуемых и (или) изменяемых земельных участков, в том числе в отношении которых производится изъятие для государственных или муниципальных нужд
Существующие и планируемые элементы планировочной структуры	
	территория, занятая линейными объектами и (или) предназначенная для размещения линейного объекта

МКУ «Служба автомобильных дорог Петропавловск-Камчатского городского округа»			
«Объездная дорога от Петропавловского шоссе до жилого района «Северо-Восток», 1 этап – от Петропавловского шоссе до ул. Солнечной в г. Петропавловске-Камчатском»			
Изм. Коллж.	Лист № док.	Подп.	Дата
Разроб.	Харисова Л.Я.		10.19
Проверил	Алиева Л.Б.		10.19
Чертеж межевания территории М 1:1000			Стадия ПМ
Раздел 1 «Проект межевания территории. Графическая часть»			Лист 15
ГИП Довлетов А.Р.			Листов 20
<b>БЕКТОР</b>			




**Условные обозначения границ:**

	красные линии, указывающие в составе проекта планировки территории
	границы образования земельных участков, условные номера образования земельных участков
	границы публичных сервитютов
	подготовленные планы границ образования и изменения земельных участков
	границы образования и (или) изменения земельных участков, в том числе в отношении которых производится или производится их государственная регистрация
	границы образования и (или) изменения земельных участков, в том числе в отношении которых производится или производится их государственная регистрация
	Существующие и планируемые элементы планировочной структуры территории, зоната линейных объектов и (или) прилегающих для размещения линейного объекта

				МКУ «Служба автомобильных дорог Петропавловск-Камчатского городского округа»					
				«Объездная дорога от Петропавловского шоссе до жилого района «Северо-Восток», 1 этап - от Петропавловского шоссе до ул. Солнечной в г. Петропавловске-Камчатском»					
Изм.	Колыч	Лист № док.	Подп.	Дата	Чертеж межевания территории М 1:1000	Стадия	Лист	Листов	
Разработчик	Харисова А.Я.			10.19		ПМ	16	20	
Проверил	Адиева Л.Б.			10.19					
ГВП	Давлетбаев А.Я.			10.19					
				Раздел 1 «Проект межевания территории. Графическая часть»					

Линия сообщения с листом 16

Линия сообщения с листом 18



Условные обозначения границ:	
	красные линии, утверждаемые в составе проекта планировки территории
	границы образуемых земельных участков, условные номера образуемых земельных участков
	границы публичной территории
	лабораторные точки границ образуемых и изменяемых земельных участков
	границы образуемых и (или) изменяемых земельных участков, в том числе в отношении которых производится их изъятие для государственных или муниципальных нужд
	границы образуемых и (или) изменяемых земельных участков, в том числе в отношении которых производится изъятие для государственных или муниципальных нужд
Существующие и планируемые элементы планировочной структуры	
	территория, занятая линейными объектами и (или) предназначенная для размещения линейного объекта

МКУ «Служба автомобильных дорог Петропавловск-Камчатского городского округа»					
«Объездная дорога от Петропавловского шоссе до жилого района «Северо-Восток», 1 этап – от Петропавловского шоссе до ул. Солнечной в г. Петропавловске-Камчатском»					
Изм.	Кол-во	Лист № док.	Подп.	Дата	Чертеж межевания территории М 1:1000
Разработ.		Харисова ЛЯ		10.19	
Проверил		Адиева ЛБ		10.19	Стадия Лист Листов ПМ 17 20
ГМП		Давытбеков АР		10.19	
Раздел 1 «Проект межевания территории. Графическая часть»					



Лист соединяется с листом 17

Лист соединяется с листом 19

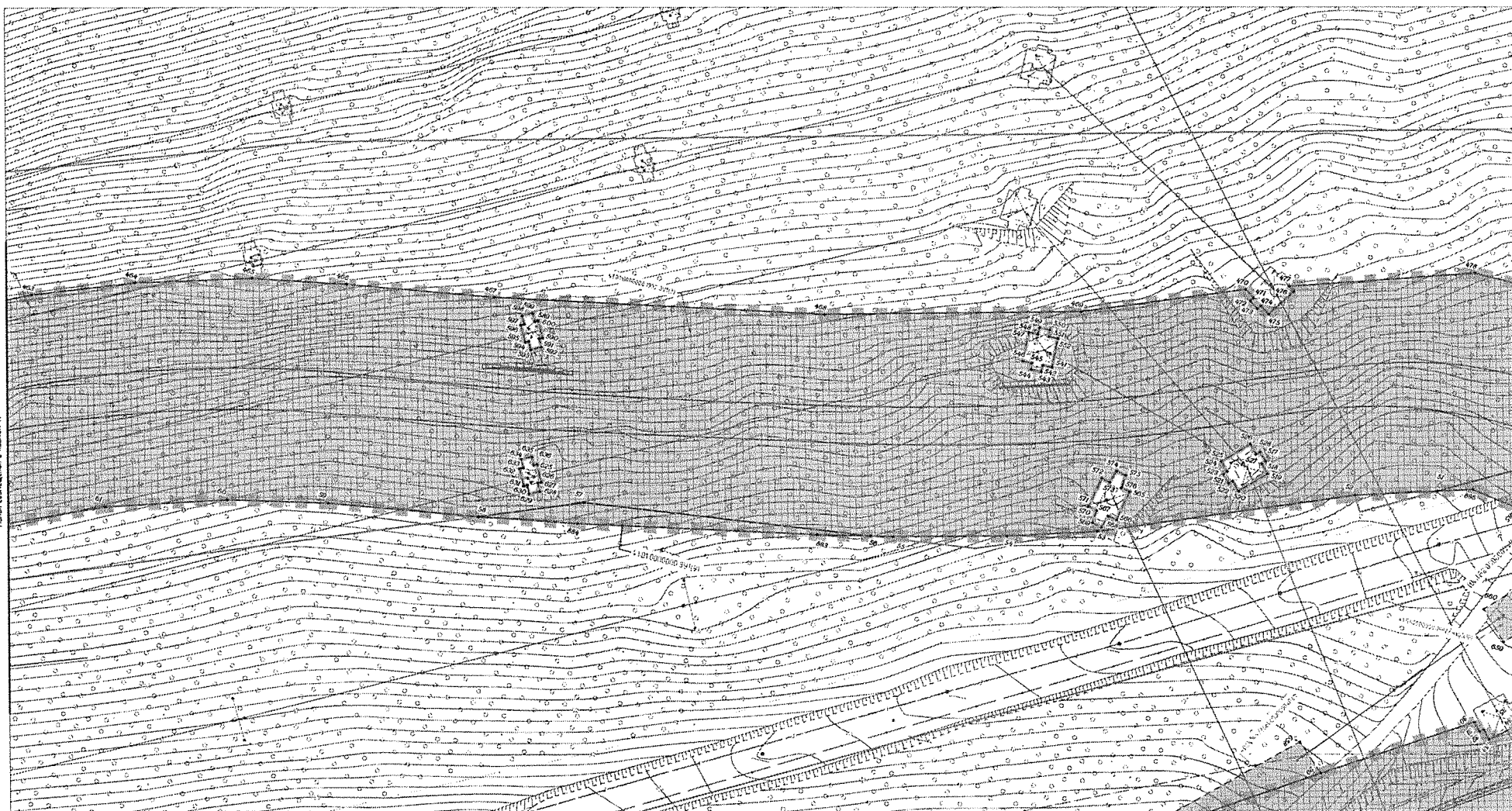


Схема расположения листов



Условные обозначения границ:	
	границы линий, утвержденных в составе проекта планировки территории
	границы образования земельных участков, условные номера образования земельных участков
	границы публичной сервитута
	подборочные точки границ образования и изменения земельных участков
	границы образования и (или) изменения земельных участков, в том числе в отношении которых предполагается их раздробление для заосударствления или минимальных нпм
	границы образования и (или) изменения земельных участков, в том числе в отношении которых предполагается их заосударствление или минимальных нпм
Существующие и планируемые элементы планировочной структуры	
	территория, зонация земельных объектов и (или) предназначенная для размещения земельного объекта

				МКУ «Служба автомобильных дорог Петропавловск-Камчатского городского округа»				
				«Объездная дорога от Петропавловского шоссе до жилого района «Северо-Восток», 1 этап – от Петропавловского шоссе до ул. Солнечной в г. Петропавловске-Камчатском»				
Изм.	Кол-во	Лист № док.	Подп.	Дата	Чертеж межевания территории М 1:1000	Стадия	Лист	Листов
Разроб.		Харисова А.Я.		10.19		ПМ	18	20
Проверил		Алиев Л.Б.		10.19				
ГМП		Давытцоев А.Р.		10.19	Раздел 1 «Проект межевания территории. Графическая часть»			





Линия соотнесения с листом 18, 20



Условные обозначения границ:	
	границы линий, утвержденных в составе проекта планировки территории
	границы образующих земельных участков, условные номера образующих земельных участков
	границы публичной территории
	лабораторные точки границы образующих и изменяемых земельных участков
	границы образующих и (или) изменяемых земельных участков, в том числе в отношении которых производится их реорганизация для государственного или муниципального нуж
	границы образующих и (или) изменяемых земельных участков, в том числе в отношении которых производится их реорганизация для государственных или муниципальных нуж
Существующие и планируемые элементы планировочной структуры	
	территория, занятая линейными объектами и (или) предназначенная для размещения линейного объекта

МКУ «Служба автомобильных дорог Петропавловск-Камчатского городского округа»				
«Объездная дорога от Петропавловского шоссе до жилого района «Северо-Восток», 1 этап – от Петропавловского шоссе до ул. Солнечной в г. Петропавловске-Камчатском»				
Изм.	Колыч	Лист № док.	Подп.	Дата
Разроб.	Харисова А.Я.			10.19
Проверил	Алиева Л.Б.			10.19
Чертеж межевания территории М 1:1000				
			Стадия	Лист
			ПМ	19
			Листов	
			20	
Раздел 1 «Проект межевания территории. Графическая часть»				
ГВП	Довлетбоев А.Ф.			10.19



Линия сообщения с листом 19

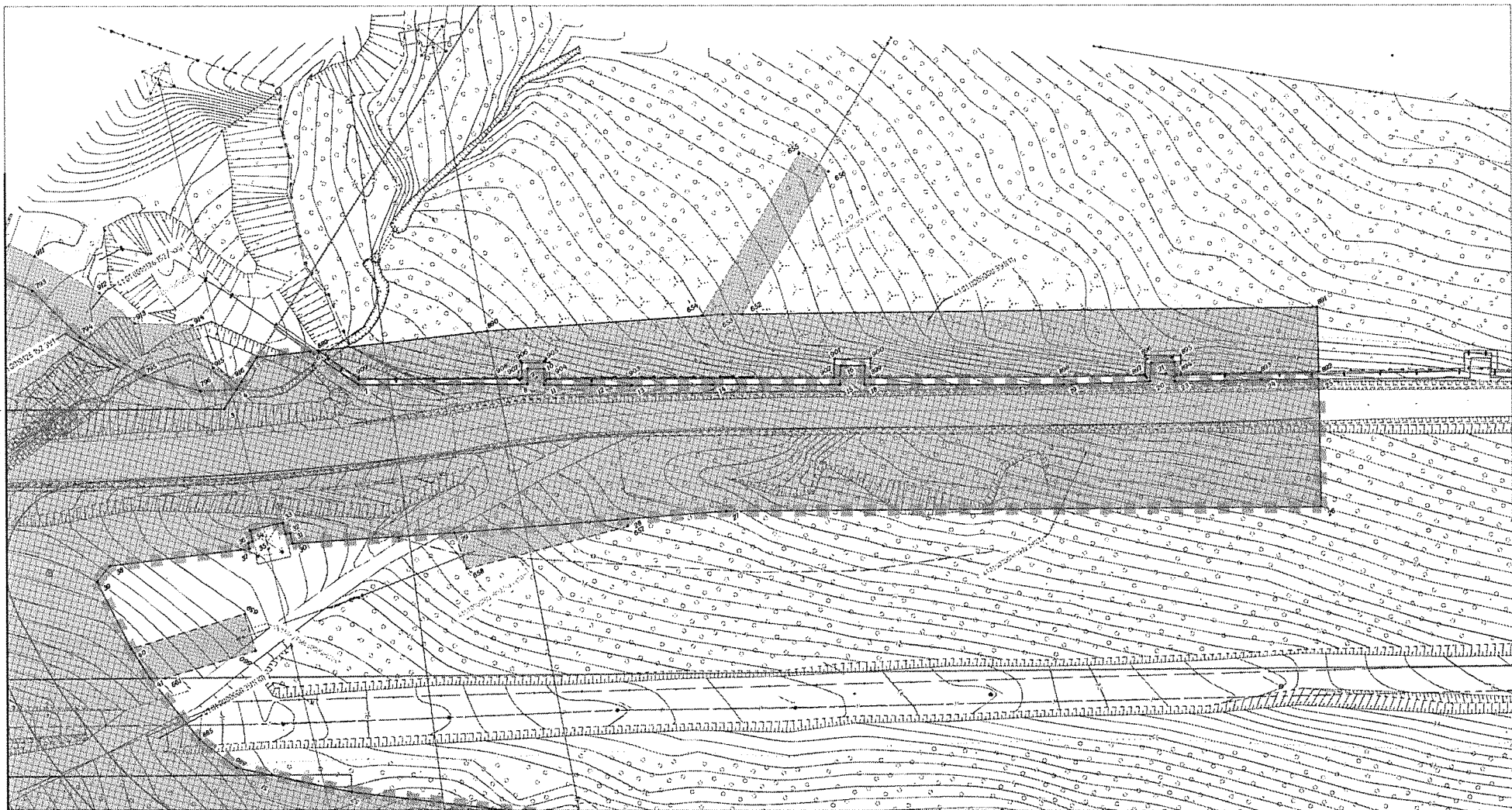


Схема расположения листов







Условные обозначения границ:	
	границы линий, утвержденных в составе проекта планировки территории
	границы образования земельных участков, условные номера образующих земельных участков
	границы публичной территории
	лабораторные линии границ образования и изменения земельных участков
	границы образования и (или) изменения земельных участков, в том числе в отношении которых предполагается их резервирование для государственного или муниципального нуж
	границы образования и (или) изменения земельных участков, в том числе в отношении которых предполагается их резервирование для государственных или муниципальных нуж
Существующие и планируемые элементы планировочной структуры	
	территория, занятая линейными объектами и (или) границами для размещения линейного объекта

МКУ «Служба автомобильных дорог Петропавловск-Камчатского городского округа»					
«Объездная дорога от Петропавловского шоссе до жилого района «Северо-Восток», 1 этап – от Петропавловского шоссе до ул. Солнечная в г. Петропавловске-Камчатском»					
Изм.	Колыч	Лист № док.	Подп.	Дата	Чертеж межевания территории М 1:1000
Разработ.	Харисова Л.Я.			10.19	
Проверил	Адиева Л.Б.			10.19	Студия Лист Листов ПМ 20 20
ГМП	Довлетов А.Ф.			10.19	
Раздел 1 «Проект межевания территории. Графическая часть»					

## СОДЕРЖАНИЕ

1	Перечень образуемых земельных участков.....	25
2	Перечень координат характерных точек образуемых земельных участков.....	31
3	Сведения о границах территории, применительно к которой осуществляется подготовка проекта межевания.....	41
4	Вид разрешенного использования образуемых земельных участков, предназначенных для размещения линейных объектов и объектов капитального строительства, проектируемых в составе линейного объекта, а также существующих земельных участков, занятых линейными объектами и объектами капитального строительства, входящими в состав линейных объектов, в соответствии с проектом планировки территории .....	50

Инв. № подл.	Подп. и дата	Взам. Инв. №	Раздел 2 «Проект межевания территории. Текстовая часть»						Стадия	Лист	Листов
			Изм.	Копуч.	Лист	№ док.	Подп.	Дата			
			Разработал	Харисова		10.19	«Объездная дорога от Петропавловского шоссе до жилого района «Северо-Восток», 1 этап – от Петропавловского шоссе до ул. Солнечной в г. Петропавловске-Камчатском»		ВЕКТОР		
			Проверил	Адиева		10.19					
			ГИП	Давлетбаев		10.19					



В соответствии ч. 12 ст. 85 Земельного кодекса Российской Федерации к земельным участкам общего пользования также относятся автомобильные дороги.

Реализация объекта «Объездная дорога от Петропавловского шоссе до жилого района «Северо-Восток», 1 этап – от Петропавловского шоссе до ул. Солнечной в г. Петропавловске-Камчатском» предусматривает образование земельного участка под размещение автомобильной дороги общей площадью 510590 м<sup>2</sup>.

Таблица 2 Перечень и сведения о площади образуемых земельных участках, отнесенных к территории общего пользования.

№ п/п	Условный номер образуемого земельного участка	Площадь, кв.м.
1	41:01:0000000:3У1	9766
2	41:01:0010130:347:3У1	92
3	41:01:0010130:226	115
4	41:01:0010130:68:3У1	148
5	41:01:0010130:1:3У1	3091
6	41:01:0010130:71:3У1	97
7	41:01:0010130:362:3У1	4621
8	41:01:0010126:152:3У1	1311
9	41:01:0000000:1992:3У1	491351
<b>Итого</b>		<b>510590</b>

На территории, применительно к которой подготавливается проект межевания отсутствуют границы лесничеств, участковых лесничеств, лесных кварталов, лесотаксационных выделов или частей лесотаксационных выделов.

Таблица 3 Перечень и сведения о площади образуемых земельных участков, в отношении которых предполагается изъятие для государственных или муниципальных нужд.

№ п/п	Условный номер образуемого земельного участка	Местоположение образуемого земельного участка, объектов недвижимого имущества	Перечень объектов недвижимого имущества	Площадь кв.м.
1	41:01:0010130:68:3У1	Камчатский край, г. Петропавловск-Камчатский, ул. Тургенева	-	148
2	41:01:0010130:1:3У1	Камчатский край, г. Петропавловск-Камчатский, ш. Петропавловское	41:01:0010130:1787 41:01:0010130:1786 41:01:0000000:2046	3091
3	41:01:0010130:71:3У1	Камчатский край, г. Петропавловск-Камчатский, ш. Петропавловское, д. 23 а	-	97
4	41:01:0010126:152:3У1	Камчатский край, г. Петропавловск-Камчатский, ул. Степная	-	1311
<b>Итого</b>				<b>4647</b>

Инва. № подл.	Подп. и дата	Взам. Инв. №

Изм.	Копуч.	Лист	№ док.	Подп.	Дата	Раздел 2 «Проект межевания территории. Текстовая часть»	Лист
							24



Таблица 4 Перечень и сведения о площади образуемых земельных участков, в отношении которых предполагается резервирование для государственных или муниципальных нужд.

№ п/п	Условный номер образуемого земельного участка	Местоположение образуемого земельного участка, объектов недвижимого имущества	Перечень объектов недвижимого имущества	Площадь кв.м.
1	41:01:0000000:3У1	Камчатский край, г. Петропавловск-Камчатский	-	9766
2	41:01:0010130:347:3У1	Камчатский край, г. Петропавловск-Камчатский, ш. Петропавловское, д. 14	-	92
3	41:01:0010130:226	Камчатский край, г. Петропавловск-Камчатский	-	115
4	41:01:0010130:1:3У1	Камчатский край, г. Петропавловск-Камчатский, ш. Петропавловское	41:01:0010130:1787 41:01:0010130:1786 41:01:0000000:2046	3091
5	41:01:0010130:362:3У1	Камчатский край, г. Петропавловск-Камчатский, ш. Петропавловское	-	4621
6	41:01:0010126:152:3У 1	Камчатский край, г. Петропавловск-Камчатский, ул. Степная	-	1311
7	41:01:0000000:1992:3У1	Камчатский край, г. Петропавловск-Камчатский	-	491351
8	41:01:0000000:3У2	край Камчатский, г. Петропавловск-Камчатский	-	3076
9	41:01:0010129:3324/чзу1	край Камчатский, г. Петропавловск-Камчатский	-	70
10	41:01:0010130:1931/чзу1	Камчатский край, г. Петропавловск-Камчатский	41:01:0010130:2188	6
11	41:01:0010130:348	Камчатский край, г. Петропавловск-Камчатский, ул. Индустриальная, д. 1	-	117
12	41:01:0010130:158/чзу1	Российская Федерация, Камчатский край, Петропавловск-Камчатский городской округ, город Петропавловск-Камчатский, улица Аммональная Падь, 6	-	431
13	41:01:0010130:362/чзу1	Камчатский край, г. Петропавловск-Камчатский, ш. Петропавловское	-	29
14	41:01:0010126:152/чзу1	Камчатский край, г. Петропавловск-Камчатский, ул. Степная	-	717
15	41:01:0000000:1992/чзу1	Камчатский край, г. Петропавловск-Камчатский	-	2620
<b>Итого</b>				<b>517412</b>

По сведениям Единого государственного реестра недвижимости, граница земельного участка с кадастровым номером 41:01:0010130:1 не установлена в соответствии с требованиями земельного законодательства.

В соответствии с п.8 ст.56.6 ЗК РФ «Отсутствие в Едином государственном реестре недвижимости сведений о зарегистрированных правах на земельные участки, подлежащие изъятию, и (или) на расположенные на них объекты недвижимого имущества, а также отсутствие в Едином государственном реестре недвижимости сведений о координатах характерных точек границ таких земельных участков или сведений об указанных объектах недвижимого имущества либо пересечение одной из границ земельного участка, подлежащего изъятию, и одной из границ другого земельного участка в соответствии с кадастровыми сведениями о последнем, наличие споров о правах на такие земельные участки и (или) на

Взам. Инв. №	
Подп. и дата	
Инв. № подл.	

Изм.	Копуч.	Лист	№ док.	Подп.	Дата	Раздел 2 «Проект межевания территории. Текстовая часть»	Лист
							25

расположенные на них объекты недвижимого имущества не являются препятствием для принятия решения об изъятии».

В таблицах 3, 4, 5 представлены перечень объектов недвижимого имущества, попадающие в границы образуемых земельных участков.

Инв. № подл.	Взам. Инв. №							
Подп. и дата								
							Раздел 2 «Проект межевания территории. Текстовая часть»	Лист
		Изм.	Копуч.	Лист	№ док.	Подп.		Дата

Таблица 5. Перечень и сведения о публичном сервитуте

№	Кадастровые номера земельных участков, из которых образуются земельные участки	Правообладатель	Ограничение прав и обременение объекта недвижимости	Местоположение земельного участка, объектов недвижимого имущества	Условный номер образуемой части земельного участка для публичного сервитута	Площадь образуемой части земельного участка для публичного сервитута, кв.м	Перечень объектов недвижимого имущества
10	41:01:0010129 41:01:0010130 41:01:0010131 41:01:0010126	Администрация г. Петропавловск-Камчатский	-	край Камчатский, г. Петропавловск-Камчатский	41:01:0000000:3У2		-
					41:01:0000000:3У2(1)	16	
					41:01:0000000:3У2(2)	771	
					41:01:0000000:3У2(3)	139	
					41:01:0000000:3У2(4)	392	
41:01:0000000:3У2(5)	1758						
11	41:01:0010129:3324	Администрация г. Петропавловск-Камчатский	ОАО энергетики и электрификации «Камчатскэнерго»	край Камчатский, г. Петропавловск-Камчатский	41:01:0010129:3324/чзу1	70	-
12	41:01:0010130:1931	Администрация г. Петропавловск-Камчатский	-	Камчатский край, г. Петропавловск-Камчатский	41:01:0010130:1931/чзу1	6	41:01:0010130:2188
13	41:01:0010130:348	Администрация г. Петропавловск-Камчатский	-	Камчатский край, г. Петропавловск-Камчатский, ул. Индустриальная, д. 1	41:01:0010130:348	117	-
14	41:01:0010130:39	ОАО "КАМЧАТНЕФТЕ ПРОДУКТ"	-	Камчатский край, г. Петропавловск-Камчатский, ш. Петропавловское, д. 25 а	41:01:0010130:39/чзу1	150	41:01:0000000:2004
					41:01:0010130:39/чзу1(1)	65	
					41:01:0010130:39/чзу1(2)	85	
15	41:01:0010130:158	Российская Федерация	Постоянное (бессрочное) пользование, № 41:01:0010130:158-41/014/2020-1 от 30.06.2020 Федеральное государственное казенное учреждение «261 Отделение морской инженерной службы» Министерства обороны Российской Федерации	Российская Федерация, Камчатский край, Петропавловск-Камчатский городской округ, город Петропавловск-Камчатский, улица Аммональная Падь, 6	41:01:0010130:158/чзу1	431	-
					41:01:0010130:158/чзу1(1)	54	
					41:01:0010130:158/чзу1(2)	337	
					41:01:0010130:158/чзу1(3)	39	
16	41:01:0010130:68	ООО "Жилремсервис"	-	Камчатский край, г. Петропавловск-Камчатский,	41:01:0010130:68:3У2/чзу1	389	-

Изм.	Коп.уч.	Лист	№ док.	Подп.	Дата

Текстовая часть

Лист

27

№	Кадастровые номера земельных участков, из которых образуются земельные участки	Правообладатель	Ограничение прав и обременение объекта недвижимости	Местоположение земельного участка, объектов недвижимого имущества	Условный номер образуемой части земельного участка для публичного сервитута	Площадь образуемой части земельного участка для публичного сервитута, кв.м	Перечень объектов недвижимого имущества
				ул. Тургенева			
17	41:01:0010130:71	ОАО "Петропавловский хлебокомбинат"	Ипотека публичное акционерное общество Социальный коммерческий банк Приморья «Примсоцбанк»	Камчатский край, г. Петропавловск-Камчатский, ш. Петропавловское, д. 23 а	41:01:0010130:71:3У2/чзу1 41:01:0010130:71:3У2/чзу1(1) 41:01:0010130:71:3У2/чзу1(2)	575 477 98	-
18	41:01:0010130:362	Администрация г. Петропавловск-Камчатский		Камчатский край, г. Петропавловск-Камчатский, ш. Петропавловское	41:01:0010130:362/чзу1	29	-
19	41:01:0010126:152	Российская Федерация	ОАО "Камчатские ТЭЦ"	Камчатский край, г. Петропавловск-Камчатский, ул. Степная	41:01:0010126:152/чзу1	717	-
20	41:01:0000000:1992	Петропавловск-Камчатский городской округ	-	Камчатский край, г. Петропавловск-Камчатский	41:01:0000000:1992/чзу1 41:01:0000000:1992/чзу1(1) 41:01:0000000:1992/чзу1(2) 41:01:0000000:1992/чзу1(3) 41:01:0000000:1992/чзу1(4) 41:01:0000000:1992/чзу1(5) 41:01:0000000:1992/чзу1(6) 41:01:0000000:1992/чзу1(7) 41:01:0000000:1992/чзу1(8) 41:01:0000000:1992/чзу1(9) 41:01:0000000:1992/чзу1(10) 41:01:0000000:1992/чзу1(11)	2620 427 17 88 929 68 150 9 192 218 278 244	-
Итого установление сервитута						8180	

Изм.	Коп.уч.	Лист	№ док.	Подп.	Дата

Текстовая часть

Лист

28

## 2 Перечень координат характерных точек образуемых земельных участков

Координаты характерных точек границ образуемых земельных участков, частей земельных участков для публичного сервитута

№ точки	координаты		№ точки	координаты	
	X	Y		X	Y
	41:01:0000000:1992:3У1(3)		576	558887,29	1418227,01
1	559074,42	1418139,72	577	558629,65	1418429,21
2	559065,64	1418151,17	578	558633,48	1418431,66
3	559030,85	1418209,37	579	558633,11	1418432,23
4	559033,48	1418214,72	580	558634,95	1418433,49
5	559037,82	1418223,47	581	558633,47	1418435,8
6	559032,07	1418235,81	582	558631,56	1418434,66
7	559018,36	1418241,9	583	558631,19	1418435,23
8	558996,3	1418278,75	584	558627,37	1418432,79
9	558999,64	1418280,81	585	558627,73	1418432,21
10	558997,45	1418284,38	586	558625,89	1418430,95
11	558993,87	1418282,31	587	558627,36	1418428,65
12	558987,64	1418292,54	588	558629,28	1418429,78
13	558982,3	1418301,2	589	558751,32	1418299,86
14	558971,85	1418319,01	590	558755,21	1418302,27
15	558954,91	1418346,84	591	558754,74	1418303,02
16	558959,05	1418349,61	592	558756,62	1418304,18
17	558955,83	1418354,81	593	558755,15	1418306,56
18	558951,77	1418352,19	594	558753,27	1418305,4
19	558925,54	1418395,54	595	558752,81	1418306,15
20	558914,86	1418414,76	596	558748,92	1418303,75
21	558918,77	1418417,59	597	558749,38	1418302,99
22	558915,86	1418422,71	598	558747,51	1418301,83
23	558911,56	1418420,14	599	558748,98	1418299,45
24	558900,59	1418439,23	600	558750,86	1418300,61
25	558893,13	1418451,87	601	558669,5	1418432,55
26	558865,21	1418435,62	602	558669,97	1418431,8
27	558942,67	1418305,29	603	558668,09	1418430,63
28	558953,94	1418282,83	604	558669,55	1418428,25
29	558973,81	1418243,24	605	558671,44	1418429,42
30	558992,81	1418206,62	606	558671,91	1418428,66
31	558995,37	1418207,45	607	558675,79	1418431,07
32	558995,79	1418206,36	608	558675,33	1418431,82
33	558998,57	1418207,25	609	558677,22	1418432,97
34	559001,23	1418199,01	610	558675,75	1418435,36
35	558998,45	1418198,11	611	558673,87	1418434,2
36	558998,74	1418196,98	612	558673,4	1418434,95
37	558997,35	1418196,53	613	557612,44	1418302,36
38	559012,21	1418163,72	614	557614,07	1418304,41
39	559010,49	1418158,76	615	557612,82	1418305,61
40	558991,49	1418157,5	616	557614,27	1418307,4
41	558982,59	1418157,78	617	557608,35	1418312,12
42	559014,49	1418103,84	618	557606,92	1418310,31
43	559027,54	1418105,55	619	557605,46	1418311,26
44	559057,15	1418093,84	620	557603,84	1418309,21
45	559074,09	1418052,56	621	557605,08	1418308,01
46	559089,7	1418041,48	622	557603,65	1418306,2
47	559103,2	1418043,99	623	557609,55	1418301,5

Инв. № подл.	Подп. и дата	Взам. Инв. №

Изм.	Копуч.	Лист	№ док.	Подп.	Дата	Раздел 2 «Проект межевания территории. Текстовая часть»	Лист
							29



№ точки	координаты		№ точки	координаты	
	X	Y		X	Y
48	559127,58	1418071,32	624	557610,99	1418303,3
49	559096,84	1418110,44	625	558776,59	1418326,47
41:01:0000000:1992:3У1(2)			626	558780,42	1418328,97
50	558986,85	1418101,98	627	558779,93	1418329,72
51	558945,55	1418171,46	628	558781,79	1418330,93
52	558931,26	1418186,75	629	558780,26	1418333,28
53	558890,52	1418239,14	630	558778,4	1418332,06
54	558874,91	1418255,99	631	558777,92	1418332,8
55	558854,22	1418276,31	632	558774,1	1418330,3
56	558850,05	1418280,16	633	558774,58	1418329,56
57	558791,91	1418324,94	634	558772,72	1418328,35
58	558774,9942	1418346,382	635	558774,25	1418326
59	558745,21	1418370,61	636	558776,1	1418327,22
60	558726,24	1418387,84	625	558776,59	1418326,47
61	558705,08	1418410,91	41:01:0000000:1992/чзУ1(1)		
62	558685,92	1418436,96	637	555397,98	1415092,37
63	558609,74	1418559,01	638	555397,8	1415091,31
64	558533,56	1418662,75	639	555397,77	1415091,09
65	558518,78	1418673,43	640	555404,11	1415084,05
66	558515,84	1418675,22	641	555411,9	1415076,03
67	558467,73	1418700,68	642	555421,34	1415065,71
68	558466,56	1418699,8	643	555430,16	1415047,54
69	558466,95	1418699,25	644	555433,41	1415038,08
70	558463,23	1418696,63	645	555438,86	1415034,74
71	558462,84	1418697,2	646	555434,09	1415028,38
72	558460,98	1418695,97	647	555436,99	1415023,27
73	558459,4	1418698,21	648	555446,14	1415034,89
74	558461,19	1418699,55	649	555440,43	1415045,94
75	558460,8	1418700,11	650	555434,78	1415054,44
76	558464,21	1418702,49	651	555406,52	1415087,25
77	558420,16	1418726,14	41:01:0000000:3У2(4)		
78	558406,78	1418734,53	652	558983,31	1418334,83
79	558404,9	1418733,36	653	558985,8	1418330,58
80	558405,38	1418732,61	654	558988,25	1418325,9
81	558401,5	1418730,18	655	559010,51	1418368,32
82	558401,04	1418730,93	656	559002,65	1418372,53
83	558399,16	1418729,75	41:01:0000000:1992/чзУ1(11)		
84	558397,66	1418732,12	29	558973,81	1418243,24
85	558399,53	1418733,31	28	558953,94	1418282,83
86	558399,08	1418734,05	657	558952,32	1418281,88
87	558402,95	1418736,48	658	558964,45	1418241,2
88	558403,42	1418735,73	41:01:0000000:1992/чзУ1(10)		
89	558404,44	1418736,36	41	558982,59	1418157,78
90	558398,46	1418741,05	40	558991,49	1418157,5
91	558343,16	1418797,32	659	558984,01	1418186,95
92	558332,83	1418806,86	660	558974,62	1418184,56
93	558266,4	1418848,15	661	558980,64	1418161,08
94	558215,69	1418867,77	41:01:0000000:3У2(3)		
95	558168,98	1418875,89	662	559034,55	1418080,61
96	558143,71	1418882,68	663	559023,65	1418088,34
97	558121,52	1418883,92	664	559030,76	1418069,76
98	558083,27	1418885,14	665	559035,09	1418068,61
99	558040,74	1418872,99	666	559039,68	1418068,49

Инв. № подл.	Подп. и дата	Взам. Инв. №	

Изм.	Копуч.	Лист	№ док.	Подп.	Дата
------	--------	------	--------	-------	------

Раздел 2 «Проект межевания территории. Текстовая часть»

Лист

30

№ точки	координаты		№ точки	координаты	
	X	Y		X	Y
100	558019,16	1418860,51	667	559039,89	1418075,44
101	557989,59	1418833,14	668	559035,56	1418077
102	557914,81	1418745,32	41:01:0000000:1992/чзу1(9)		
103	557906,43	1418745,74	662	559034,55	1418080,61
104	557900,63	1418737,67	43	559027,54	1418105,55
105	557902,4	1418730,75	42	559014,49	1418103,84
106	557893,43	1418720,22	663	559023,65	1418088,34
107	557855,16	1418672,61	41:01:0000000:1992/чзу1(8)		
108	557812,85	1418606,92	246	555821,35	1415180,29
109	557812,46	1418606,35	245	555827,52	1415179,04
110	557814,27	1418605,05	669	555831,65	1415209,11
111	557812,76	1418602,78	670	555825,34	1415210,18
112	557810,87	1418603,96	41:01:0010130:158/чзу1(3)		
113	557810,48	1418603,39	671	555777,48	1415187,09
114	557750,86	1418512,01	672	555784,98	1415187,58
115	557743,02	1418509,32	673	555784,95	1415191,69
116	557743,88	1418501,3	674	555777,19	1415193,28
117	557707,6	1418445,72	41:01:0000000:1992/чзу1(7)		
118	557706,08	1418443,45	250	555777,52	1415186,16
119	557664,55	1418386,14	249	555784,97	1415186,21
120	557632,92	1418345,68	672	555784,98	1415187,58
121	557560,23	1418260,84	671	555777,48	1415187,09
122	557548,84	1418260,41	41:01:0010130:158/чзу1(1)		
123	557541,45	1418245,61	675	555506,74	1415155,72
124	557542,45	1418240,08	676	555511,1	1415152,24
125	557516,48	1418209,79	677	555515,55	1415148,09
126	557493,65	1418182,35	678	555510,77	1415161,97
127	557476,02	1418157,78	679	555505,23	1415159,69
128	557457,24	1418125,7	41:01:0010130:362/чзу1		
129	557435,71	1418092,55	680	555792,84	1415101,63
130	557403,87	1418102,79	681	555793,06	1415108,4
131	557386,09	1418095,21	682	555784,61	1415107,88
132	557352,59	1418054	41:01:0010130:71/чзу1(1)		
133	557333,7	1418050,69	680	555792,84	1415101,63
134	557319,7	1418046,31	682	555784,61	1415107,88
135	557209,85	1417971,2	262	555782,38	1415124,08
136	557197,93	1417958,02	261	555771,14	1415128,99
137	557183,39	1417937,92	260	555750,99	1415132,97
138	557163,04	1417904,74	259	555732,24	1415133,7
139	557153,89	1417886,12	683	555723,3	1415128,23
140	557138,47	1417886,07	684	555714,28	1415123,79
141	557132,46	1417873,37	685	555713,99	1415118,66
142	557139,6	1417857,22	686	555724,8	1415122,04
143	557130,73	1417838,83	687	555735,99	1415122,83
144	557117,44	1417812,69	688	555749,94	1415129,12
145	557098,42	1417779,72	689	555769,92	1415125,68
146	557074,17	1417743,55	690	555780,71	1415121,8
147	557063,11	1417721,57	691	555781,21	1415109,01
148	557057,89	1417702,37	692	555781,54	1415101,34
149	557040,13	1417540,06	41:01:0010130:71/чзу1(2)		
150	557040,17	1417538,03	693	555660,88	1415097,39
151	557043,72	1417506,5	694	555667,04	1415099,61
152	557068,09	1417327,99	695	555685,19	1415108,07
153	557072,06	1417289,46	696	555681,78	1415112,63

Взам. Инв. №	
Подп. и дата	
Инв. № подл.	

Изм.	Копуч.	Лист	№ док.	Подп.	Дата

Раздел 2 «Проект межевания территории. Текстовая часть»

Лист

34

№ точки	координаты		№ точки	координаты	
	X	Y		X	Y
154	557077,78	1417198,52	697	555667,08	1415103,62
155	557076,87	1417162,15	698	555660,78	1415097,53
156	557070,78	1417124,57	41:01:0000000:1992/чзу1(6)		
157	557062,84	1417103,38	695	555685,19	1415108,07
158	557052,35	1417095,45	699	555705,19	1415116,47
159	557035,02	1417058,55	700	555712,94	1415118,33
160	557031,93	1417044,09	685	555713,99	1415118,66
161	557020,61	1417025,55	684	555714,28	1415123,79
162	556999,84	1416994,01	701	555714,14	1415123,72
163	556983,68	1416973,35	696	555681,78	1415112,63
164	556947,09	1416939,74	41:01:0000000:1992/чзу1(5)		
165	556933,21	1416940,24	698	555660,78	1415097,53
166	556868,9	1416904,53	697	555667,08	1415103,62
167	556857,81	1416890,04	696	555681,78	1415112,63
168	556820,02	1416870,77	702	555673,54	1415108,74
169	556768,9	1416834,63	703	555660,43	1415105,1
170	556756,92	1416830,93	704	555657,01	1415104,17
171	556741,23	1416821,04	41:01:0010130:68/чзу1		
172	556732,18	1416807	693	555660,88	1415097,39
173	556740,25	1416788,86	698	555660,78	1415097,53
174	556728,88	1416759,12	704	555657,01	1415104,17
175	556715,69	1416711,17	705	555648,63	1415102,93
176	556693,61	1416646,32	706	555634,3	1415102,26
177	556519,74	1416226,49	709	555621,68	1415102,49
178	556499,2	1416164,83	710	555611,48	1415104,14
179	556493,72	1416118,06	711	555622,31	1415092,71
180	556497,97	1416027,62	712	555650,66	1415093,69
181	556482,47	1416020,51	41:01:0000000:1992/чзу1(4)		
182	556482,49	1416005,94	713	555622,81	1415092,18
183	556498,24	1415997,31	711	555622,31	1415092,71
184	556499,65	1415837,48	710	555611,48	1415104,14
185	556503,21	1415791,86	714	555610,91	1415104,24
186	556522,75	1415745,72	715	555589,07	1415109,38
187	556536,83	1415730,95	716	555561,77	1415115,89
188	556552,16	1415710,08	717	555548,96	1415114,61
189	556583,49	1415677,75	718	555547,62	1415118,01
190	556619,73	1415644,94	719	555530,06	1415119,38
191	556642,39	1415610,47	720	555516,36	1415116,19
192	556671,94	1415603,03	721	555516,66	1415114,06
193	556678,28	1415588,17	722	555549,73	1415107,23
194	556687,33	1415511,92	723	555574,44	1415102,15
195	556680,71	1415480,82	41:01:0010130:39/чзу1(1)		
196	556710,13	1415455,63	724	555500,07	1415117,46
197	556726,17	1415430,99	725	555495,79	1415124,9
198	556791,74	1415382,94	726	555490,06	1415120,2
199	556869,36	1415330,67	727	555484,69	1415114,93
200	556976,82	1415277,3	41:01:0010130:39/чзу1(2)		
201	556996,14	1415267,71	728	555472,59	1415105,47
202	557043,62	1415246,6	729	555473,94	1415106,73
203	557062,54	1415236,56	730	555478,94	1415111,74
204	557065,67	1415227,4	731	555477,97	1415112,06
205	557065,98	1415225,67	732	555476,23	1415113,15
206	557065,64	1415216,12	733	555474,68	1415114,52
207	557060,28	1415204,43	734	555473,54	1415116,34

Инва. № подл.	Подп. и дата	Взам. Инв. №

Изм.	Копуч.	Лист	№ док.	Подп.	Дата	Раздел 2 «Проект межевания территории. Текстовая часть»

№ точки	координаты		№ точки	координаты	
	X	Y		X	Y
208	557051,5	1415200	735	555471,96	1415120,79
209	557040,56	1415196,2	736	555465,86	1415116,12
210	556995,93	1415201,12	737	555470,8	1415108,87
211	556977,07	1415215,38	738	555472,4	1415106,52
212	556964,83	1415216,89	41:01:0010130:1931/чзу1		
213	556947,42	1415206,31	739	555432,12	1415156,31
214	556923	1415208,68	740	555433,07	1415160,05
215	556908,7	1415209,27	741	555431,6	1415160,36
216	556886,15	1415216,21	742	555430,45	1415156,8
217	556852,15	1415212,6	41:01:0000000:1992/чзу1(2)		
218	556781,05	1415195,84	743	555443,25	1415138,73
219	556755,26	1415182,57	744	555442,16	1415139,79
220	556719,68	1415177,96	745	555439,43	1415136,33
221	556708,22	1415166,41	746	555438,43	1415128,78
222	556647,37	1415143,59	41:01:0000000:3У2(2)		
223	556506,65	1415099,12	745	555439,43	1415136,33
224	556468,76	1415088,1	744	555442,16	1415139,79
225	556461,1	1415092,59	747	555441,05	1415140,86
226	556451,66	1415090,27	748	555428,93	1415143,79
227	556447,31	1415081,84	739	555432,12	1415156,31
228	556422,04	1415074,51	742	555430,45	1415156,8
229	556402,84	1415074,45	741	555431,6	1415160,36
230	556344,33	1415065,86	749	555428,62	1415160,99
231	556339,9	1415061,06	750	555424,32	1415144,49
232	556320,78	1415058,1	751	555401,86	1415150,25
233	556229,67	1415058,89	752	555376,49	1415155,86
234	556174,28	1415065,67	753	555369,52	1415156,76
235	556119,61	1415076,7	754	555352,74	1415157,38
236	556066,48	1415093,06	755	555337,08	1415158,88
237	556007,06	1415114,82	756	555321,97	1415160,64
238	555998,73	1415129,03	757	555321,45	1415158,92
239	555987,84	1415133,36	758	555319,91	1415154,08
240	555978	1415133,35	759	555345,83	1415150,69
241	555900,38	1415167,38	760	555346,55	1415152,55
242	555871,01	1415174,47	761	555371,87	1415152
243	555844,07	1415187,09	762	555424,45	1415138,25
244	555832,49	1415178,05	41:01:0000000:1992/чзу1(3)		
245	555827,52	1415179,04	728	555472,59	1415105,47
246	555821,35	1415180,29	738	555472,4	1415106,52
247	555792,66	1415186,08	737	555470,8	1415108,87
248	555787,39	1415186,29	763	555467,8	1415103,71
249	555784,97	1415186,21	764	555459,48	1415090,29
250	555777,52	1415186,16	765	555465,5	1415081,11
251	555767,97	1415186,04	766	555465,89	1415093,54
252	555749,91	1415180,91	767	555466,92	1415099,55
253	555741,82	1415180,68	41:01:0010129:3324/чзу1		
254	555733,26	1415179,88	638	555397,8	1415091,31
255	555734,06	1415173,64	637	555397,98	1415092,37
256	555750,43	1415174,81	768	555401,38	1415113,18
257	555750,17	1415140,42	769	555398,46	1415114,96
258	555719,15	1415134,21	770	555397	1415107
259	555732,24	1415133,7	771	555395,03	1415094,14
260	555750,99	1415132,97	41:01:0000000:3У2(1)		
261	555771,14	1415128,99	647	555436,99	1415023,27

Взам. Инв. №	
Подп. и дата	
Инв. № подл.	

Изм.	Копуч.	Лист	№ док.	Подп.	Дата

Раздел 2 «Проект межевания территории. Текстовая часть»

Лист

33

№ точки	координаты		№ точки	координаты	
	X	Y		X	Y
262	555782,38	1415124,08	646	555434,09	1415028,38
263	555782,48	1415129,58	772	555432,35	1415026,05
264	555788,86	1415128,14	773	555435,05	1415020,82
265	555841,04	1415116,43	41:01:0010130:158/чзу1(2)		
266	555847,01	1415116,15	774	555644,11	1415129,83
267	555852,38	1415118,39	775	555644,79	1415136,55
268	555874,7	1415090,71	776	555666,09	1415136,01
269	555883,28	1415086,57	777	555666,76	1415144,64
270	555895,09	1415047,11	778	555667,24	1415150,83
271	555908,19	1415053,35	779	555657,47	1415143,87
272	555935,06	1415079,46	780	555644,1	1415139,18
273	555943,01	1415079,05	781	555637,73	1415137,16
274	555956,42	1415073,88	782	555624,15	1415135,92
275	555987,53	1415062,33	783	555608,22	1415134,21
276	556029,14	1415046,85	784	555614,88	1415132,96
277	556048,28	1415040,09	785	555616,55	1415132,65
278	556065,68	1415034,28	786	555622,01	1415131,63
279	556081,33	1415029,37	787	555631,5	1415130,85
280	556095,16	1415025,33	788	555631,56	1415130,85
281	556105,08	1415022,62	41:01:0010130:348		
282	556123,62	1415018,06	746	555438,43	1415128,78
283	556132,54	1415016,02	745	555439,43	1415136,33
284	556141,49	1415014,14	762	555424,45	1415138,25
285	556160,84	1414990,11	789	555422,81	1415130,84
286	556184,8	1414984,8	41:01:0010126:152:3У1		
287	556283,3	1414976,5	1	559074,42	1418139,72
288	556334,09	1414978,85	790	559073,38	1418145,18
289	556364,52	1414992,1	791	559073,98	1418150,72
290	556397,54	1414985,01	792	559092,03	1418176,16
291	556420,93	1414986,43	793	559082,09	1418183,23
292	556440,69	1415001,09	794	559065,69	1418187,35
293	556459,94	1415020,74	795	559048,6	1418196,5
294	556480,55	1415028,03	796	559037,94	1418206,55
295	556483,6	1415033,46	4	559033,48	1418214,72
296	556493,35	1415036,34	3	559030,85	1418209,37
297	556571,2	1415060,68	2	559065,64	1418151,17
298	556594,47	1415068,09	41:01:0010130:362:3У1		
299	556629,06	1415078,98	270	555895,09	1415047,11
300	556663,06	1415089,74	269	555883,28	1415086,57
301	556683,28	1415096,58	268	555874,7	1415090,71
302	556691,79	1415095,75	267	555852,38	1415118,39
303	556748,64	1415099,65	266	555847,01	1415116,15
304	556819,64	1415125,37	265	555841,04	1415116,43
305	556856,16	1415145,6	264	555788,86	1415128,14
306	556865	1415150,22	263	555782,48	1415129,58
307	556887,18	1415153,13	262	555782,38	1415124,08
308	556902,14	1415153,51	682	555784,61	1415107,88
309	556919,2	1415152,8	681	555793,06	1415108,4
310	556956,79	1415148,8	797	555796,66	1415108,62
311	556959,39	1415145,76	798	555809,54	1415093,87
312	556969,33	1415144,83	799	555813,5	1415092,4
313	556971,89	1415147,42	800	555814,08	1415089,2
314	557037,05	1415140,26	801	555820,35	1415078,57
315	557081,27	1415142,71	802	555849,01	1415055,28

Инв. № подл.	Взам. Инв. №
	Подп. и дата

Изм.	Копуч	Лист	№ док.	Подп.	Дата
------	-------	------	--------	-------	------

Раздел 2 «Проект межевания территории. Текстовая часть»

Лист

34



№ точки	координаты		№ точки	координаты	
	X	Y		X	Y
316	557102,9	1415155,98	803	555864,03	1415048,34
317	557113,97	1415164,43	804	555867,06	1415043,75
318	557123,45	1415174,69	805	555870,89	1415035,57
319	557130,12	1415187,08	41:01:0010130:71:3У1		
320	557133,97	1415200,57	259	555732,24	1415133,7
321	557134,31	1415212,82	258	555719,15	1415134,21
322	557132,69	1415224,73	806	555714,88	1415134,38
323	557126,97	1415246,97	807	555714,82	1415133,33
324	557120,52	1415259,53	684	555714,28	1415123,79
325	557112,8	1415268,5	683	555723,3	1415128,23
326	557102,54	1415277,5	41:01:0010130:68:3У1		
327	557090,93	1415285,3	705	555648,63	1415102,93
328	557076,73	1415292,88	704	555657,01	1415104,17
329	557059,6	1415300,86	808	555655,42	1415106,94
330	557042,64	1415316,33	809	555610,41	1415105,27
331	557008,3	1415338,42	710	555611,48	1415104,14
332	556979,26	1415374,19	709	555621,68	1415102,49
333	556963,71	1415390,38	706	555634,3	1415102,26
334	556943,25	1415395,48	41:01:0010130:347:3У1		
335	556870,78	1415409,37	810	555460,32	1415132,79
336	556845,68	1415422,05	811	555465,34	1415137,57
337	556822,34	1415442,07	812	555460,99	1415142,32
338	556808,67	1415450	813	555448,83	1415139,86
339	556772,85	1415466,07	814	555455,28	1415133,25
340	556749,03	1415509,27	815	555455,96	1415133,88
341	556740,93	1415538,44	816	555459,41	1415133,63
342	556736,58	1415563,44	41:01:0010130:226		
343	556732,79	1415602,45	817	555484,26	1415114,55
344	556723,11	1415635,45	726	555490,06	1415120,2
345	556747,54	1415650,01	818	555483,01	1415127,43
346	556755,95	1415660,24	819	555474,58	1415118,64
347	556753,67	1415665,86	820	555480,22	1415113,02
348	556720,2	1415682,54	821	555481,71	1415114,48
349	556703,46	1415682,34	41:01:0010130:1:3У1		
350	556696,87	1415679,55	806	555714,88	1415134,38
351	556684,34	1415691,08	822	555749,18	1415141,24
352	556670,19	1415701,82	823	555749,42	1415173,74
353	556594,89	1415752,8	824	555730	1415172,35
354	556575,01	1415769,96	825	555702,62	1415155,8
355	556561,76	1415804,56	826	555676,73	1415148,59
356	556559,77	1415843,19	827	555667,24	1415144,83
357	556555,04	1415906,27	828	555666,63	1415134,86
358	556553,85	1416041,58	829	555645,94	1415136,11
359	556550,72	1416084,01	830	555645,59	1415128,61
360	556549,01	1416106,42	788	555631,56	1415130,85
361	556557,6	1416130,74	787	555631,5	1415130,85
362	556576,4	1416161,3	786	555622,01	1415131,63
363	556591,6	1416173,9	785	555616,55	1415132,65
364	556611,46	1416232,12	831	555614,91	1415119,24
365	556612,65	1416253,68	832	555643,99	1415115,42
366	556627,75	1416331,62	41:01:0000000:3У1(2)		
367	556656,2	1416376,84	830	555645,59	1415128,61
368	556669,74	1416402,27	829	555645,94	1415136,11
369	556669,9	1416434,56	828	555666,63	1415134,86

Инв. № подл.	Подп. и дата	Взам. Инв. №

Изм.	Копуч.	Лист	№ док.	Подп.	Дата
------	--------	------	--------	-------	------

Раздел 2 «Проект межевания территории. Текстовая часть»

Лист

35

№ точки	координаты		№ точки	координаты	
	X	Y		X	Y
370	556677,92	1416452,74	827	555667,24	1415144,83
371	556676,84	1416457,35	777	555666,76	1415144,64
372	556696,53	1416498,4	776	555666,09	1415136,01
373	556716,28	1416534	775	555644,79	1415136,55
374	556722,72	1416556,83	774	555644,11	1415129,83
375	556726	1416577,56	788	555631,56	1415130,85
376	556745,44	1416625,12	41:01:0000000:3Y2(5)		
377	556769,69	1416696,33	723	555574,44	1415102,15
378	556782,88	1416744,27	722	555549,73	1415107,23
379	556787,53	1416759,21	833	555553,34	1415093,79
380	556794,58	1416774,22	834	555562,07	1415083,54
381	556801,53	1416788,28	835	555572,06	1415079,43
382	556812,83	1416798,53	836	555585,44	1415070,1
383	556845,43	1416820,86	837	555589,8	1415058,59
384	556925,01	1416861,45	838	555603,39	1415045,13
385	556944,43	1416863,6	839	555610,95	1415037,88
386	556977,3	1416885,15	840	555617,47	1415029,6
387	556990,94	1416903,49	841	555613,05	1415044,36
388	557002,14	1416912,72	842	555626,98	1415047,65
389	557026,28	1416937,02	843	555627,33	1415049,61
390	557039,08	1416952,84	844	555615,06	1415063,06
391	557052,01	1416970,94	845	555606,22	1415071,62
392	557068,1	1416995,87	846	555600,47	1415081,92
393	557084,41	1417022,28	847	555591,79	1415089,61
394	557097,79	1417044,94	41:01:0000000:1992:3Y1(1)		
395	557110,22	1417070,52	764	555459,48	1415090,29
396	557125,42	1417113,17	763	555467,8	1415103,71
397	557130,21	1417135,53	737	555470,8	1415108,87
398	557134,59	1417160,71	736	555465,86	1415116,12
399	557134,12	1417200,1	735	555471,96	1415120,79
400	557132,3	1417229,69	734	555473,54	1415116,34
401	557127,93	1417293,3	733	555474,68	1415114,52
402	557123,57	1417335,61	732	555476,23	1415113,15
403	557102,96	1417486,55	731	555477,97	1415112,06
404	557117,05	1417524,28	730	555478,94	1415111,74
405	557118,06	1417543,26	848	555481,71	1415112
406	557109,95	1417614,83	817	555484,26	1415114,55
407	557122,09	1417665,02	821	555481,71	1415114,48
408	557158,7	1417719,59	820	555480,22	1415113,02
409	557186,08	1417763,76	819	555474,58	1415118,64
410	557202,53	1417796,25	818	555483,01	1415127,43
411	557230,53	1417858,5	726	555490,06	1415120,2
412	557259,32	1417868,03	725	555495,79	1415124,9
413	557275,1	1417875,31	724	555500,07	1415117,46
414	557282,87	1417887,18	851	555511,62	1415115,1
415	557329,88	1417907,98	721	555516,66	1415114,06
416	557367,93	1417953,95	720	555516,36	1415116,19
417	557415,1	1418001,78	719	555530,06	1415119,38
418	557449,01	1418016,44	718	555547,62	1415118,01
419	557494,56	1418045,09	717	555548,96	1415114,61
420	557510,42	1418057,46	716	555561,77	1415115,89
421	557531,31	1418079,98	715	555589,07	1415109,38
422	557554,05	1418108,53	714	555610,91	1415104,24
423	557572,92	1418161,04	710	555611,48	1415104,14

Инв. № подл.	Взам. Инв. №
	Подп. и дата

Изм.	Копуч	Лист	№ док.	Подп.	Дата
------	-------	------	--------	-------	------

Раздел 2 «Проект межевания территории. Текстовая часть»

Лист

36

№ точки	координаты		№ точки	координаты	
	X	Y		X	Y
424	557588,33	1418174,88	809	555610,41	1415105,27
425	557594,55	1418204,77	808	555655,42	1415106,94
426	557696,96	1418324,44	704	555657,01	1415104,17
427	557749,45	1418384,39	703	555660,43	1415105,1
428	557774,84	1418415,26	702	555673,54	1415108,74
429	557780,39	1418435,39	696	555681,78	1415112,63
430	557794,62	1418447,97	701	555714,14	1415123,72
431	557810,84	1418467,61	684	555714,28	1415123,79
432	557844,3	1418540,45	807	555714,82	1415133,33
433	557870,05	1418593,74	852	555644,06	1415114,4
434	557905,17	1418642,69	853	555613,05	1415118,47
435	557936,1	1418683,95	784	555614,88	1415132,96
436	557944,46	1418693,77	783	555608,22	1415134,21
437	557953,99	1418695,03	854	555601,49	1415134,24
438	557959,02	1418701,35	855	555570,45	1415137,92
439	557958,42	1418710,15	856	555532,01	1415142,22
440	558023,94	1418787,1	857	555519,99	1415143,95
441	558048,55	1418796,61	677	555515,55	1415148,09
442	558079,21	1418826,84	676	555511,1	1415152,24
443	558155,59	1418825,92	675	555506,74	1415155,72
444	558243,92	1418801,36	858	555501,97	1415159,53
445	558282,75	1418775,28	859	555498,19	1415163,3
446	558297,51	1418762,9	860	555488,73	1415159,41
447	558295,17	1418748,96	861	555471,84	1415150,12
448	558304,99	1418738,66	812	555460,99	1415142,32
449	558322,19	1418738,42	811	555465,34	1415137,57
450	558349,39	1418710,22	810	555460,32	1415132,79
451	558371,52	1418690,04	816	555459,41	1415133,63
452	558393,85	1418676,71	815	555455,96	1415133,88
453	558460,51	1418641,23	814	555455,28	1415133,25
454	558462,03	1418642,17	813	555448,83	1415139,86
455	558462,49	1418641,42	743	555443,25	1415138,73
456	558464,37	1418642,58	746	555438,43	1415128,78
457	558465,85	1418640,2	862	555443	1415115,42
458	558464,27	1418639,23	41:01:0000000:3У1(1)		
459	558489,52	1418625,78	807	555714,82	1415133,33
460	558505,35	1418614,37	806	555714,88	1415134,38
461	558515,12	1418603,3	832	555643,99	1415115,42
462	558631,55	1418417,62	831	555614,91	1415119,24
463	558654,27	1418384,97	785	555616,55	1415132,65
464	558670,99	1418364,44	784	555614,88	1415132,96
465	558691,69	1418342,77	853	555613,05	1415118,47
466	558709,89	1418327,16	852	555644,06	1415114,4
467	558739,22	1418303,31	41:01:0000000:3У1(3)		
468	558802,41	1418247,91	258	555719,15	1415134,21
469	558848,69	1418201,9	257	555750,17	1415140,42
470	558874,94	1418168,42	256	555750,43	1415174,81
471	558877,85	1418168,6	255	555734,06	1415173,64
472	558877,85	1418169,77	824	555730	1415172,35
473	558880,53	1418169,94	823	555749,42	1415173,74
474	558880,67	1418168,77	822	555749,18	1415141,24
475	558883,58	1418168,94	806	555714,88	1415134,38
476	558884,11	1418160,3	41:01:0000000:3У1(4)		
477	558882,29	1418160,19	197	556726,17	1415430,99

Инв. № подл.	Взам. Инв. №
	Подп. и дата

Изм.	Копуч.	Лист	№ док.	Подп.	Дата
------	--------	------	--------	-------	------

Раздел 2 «Проект межевания территории. Текстовая часть»

Лист

37

№ точки	координаты		№ точки	координаты	
	X	Y		X	Y
478	558913,88	1418124,81	863	556731,4	1415422,95
479	558934,5	1418112,89	864	556777,5	1415385,16
480	558969,82	1418102,36	865	556844,89	1415341,11
481	558548,86	1418625,88	866	556882,83	1415318,26
482	558549,33	1418625,13	200	556976,82	1415277,3
483	558547,45	1418623,95	199	556869,36	1415330,67
484	558548,94	1418621,58	198	556791,74	1415382,94
485	558550,82	1418622,75	197	556726,17	1415430,99
486	558551,28	1418622,01	41:01:0000000:3Y1(5)		
487	558555,16	1418624,43	149	557040,13	1417540,06
488	558554,68	1418625,18	148	557057,89	1417702,37
489	558556,56	1418626,36	867	557050,12	1417673,78
490	558555,08	1418628,73	868	557041,95	1417609,2
491	558553,2	1418627,55	869	557039,38	1417572,24
492	558552,74	1418628,31	41:01:0000000:3Y1(6)		
493	557072,65	1417713,6	135	557209,85	1417971,2
494	557074,74	1417712,85	134	557319,7	1418046,31
495	557075,75	1417715,39	870	557303,25	1418041,18
496	557073,71	1417716,28	871	557280,13	1418029,85
497	557073,95	1417716,91	872	557261,39	1418015,26
498	557069,73	1417718,58	873	557226,52	1417984,72
499	557069,49	1417717,95	41:01:0000000:3Y1(7)		
500	557067,38	1417718,7	92	558332,83	1418806,86
501	557066,37	1417716,16	874	558310,22	1418827,71
502	557068,42	1417715,27	875	558282,68	1418843,69
503	557068,17	1417714,65	876	558254,73	1418857,68
504	557072,39	1417712,97	877	558229,25	1418867,48
505	558522,13	1418602,26	878	558203,56	1418875,67
506	558522,51	1418601,69	879	558158,73	1418881,84
507	558526,3	1418604,18	96	558143,71	1418882,68
508	558525,93	1418604,75	95	558168,98	1418875,89
509	558527,75	1418606,04	94	558215,69	1418867,77
510	558526,25	1418608,32	93	558266,4	1418848,15
511	558524,34	1418607,16	41:01:0000000:3Y1(8)		
512	558523,97	1418607,73	65	558518,78	1418673,43
513	558520,17	1418605,24	64	558533,56	1418662,75
514	558520,55	1418604,67	63	558609,74	1418559,01
515	558518,73	1418603,38	880	558576,36	1418612,49
516	558520,23	1418601,1	881	558559,55	1418637,41
517	558909,02	1418196,45	882	558541,56	1418659,61
518	558908,77	1418197,61	41:01:0000000:3Y1(9)		
519	558911,59	1418198,38	56	558850,05	1418280,16
520	558909,3	1418206,72	883	558840	1418289,43
521	558906,49	1418205,95	884	558794,29	1418330,02
522	558906,1	1418207,07	58	558774,9942	1418346,382
523	558903,52	1418206,36	57	558791,91	1418324,94
524	558903,76	1418205,21	56	558850,05	1418280,16
525	558900,95	1418204,44	41:01:0000000:3Y1(10)		
526	558903,24	1418196,09	42	559014,49	1418103,84
527	558906,06	1418196,86	41	558982,59	1418157,78
528	558906,43	1418195,75	885	558962,75	1418160,47
529	558550,17	1418558,06	886	558951,75	1418164,83
530	558550,48	1418557,46	51	558945,55	1418171,46
531	558548,51	1418556,4	50	558986,85	1418101,98

Инв. № подл.	Подп. и дата	Взам. Инв. №

Изм.	Копуч	Лист	№ док.	Подп.	Дата

Раздел 2 «Проект межевания территории. Текстовая часть»

Лист

38

№ точки	координаты		№ точки	координаты	
	X	Y		X	Y
532	558549,73	1418553,95	887	558998,48	1418101,72
533	558551,76	1418554,88	41:01:0000000:3У1(12)		
534	558552,07	1418554,27	888	555502,65	1415113,02
535	558556,13	1418556,29	851	555511,62	1415115,1
536	558555,83	1418556,9	724	555500,07	1415117,46
537	558557,79	1418557,96	41:01:0000000:3У1(11)		
538	558556,57	1418560,41	889	559031,23	1418237,64
539	558554,55	1418559,48	890	559013,22	1418277
540	558554,24	1418560,08	654	558988,25	1418325,9
541	558853,42	1418217,22	653	558985,8	1418330,58
542	558851,47	1418218,44	652	558983,31	1418334,83
543	558852,25	1418219,99	891	558909,04	1418461,12
544	558850,03	1418221,38	892	558894,67	1418452,76
545	558848,98	1418220,02	893	558902,11	1418440,1
546	558847,03	1418221,25	894	558912,17	1418422,39
547	558843	1418214,85	895	558916,45	1418424,88
548	558844,94	1418213,63	896	558921,11	1418417,26
549	558844,16	1418212,09	897	558916,96	1418414,45
550	558846,38	1418210,69	898	558927,21	1418396,57
551	558847,43	1418212,05	899	558952,45	1418354,37
552	558849,38	1418210,83	900	558956,6	1418356,98
553	558618,44	1418514,72	901	558961,28	1418349,09
554	558622,32	1418517,13	902	558957,2	1418346,47
555	558621,86	1418517,88	903	558983,88	1418302,12
556	558623,74	1418519,04	904	558994,46	1418284,37
557	558622,26	1418521,43	905	558998,16	1418286,44
558	558620,38	1418520,26	906	559001,71	1418280,38
559	558619,91	1418521	907	558998,36	1418278,26
560	558616,03	1418518,59	908	558999,79	1418275,62
561	558616,5	1418517,85	909	559019,49	1418242,87
562	558614,62	1418516,67	41:01:0010126:152/чзу1		
563	558616,09	1418514,3	910	559096,9	1418183
564	558617,98	1418515,47	911	559089,3	1418188,23
565	558889,42	1418226,28	912	559072,83	1418197,55
566	558891,94	1418233,7	913	559061,41	1418201,23
567	558889,81	1418234,43	914	559053,43	1418213,6
568	558890,52	1418237,68	915	559041,41	1418212,47
569	558888,06	1418238,48	916	559034,54	1418216,87
570	558886,65	1418235,5	4	559033,48	1418214,72
571	558884,52	1418236,23	796	559037,94	1418206,55
572	558882	1418228,81	795	559048,6	1418196,5
573	558884,13	1418228,08	794	559065,69	1418187,35
574	558883,43	1418224,85	793	559082,09	1418183,23
575	558885,87	1418224,02	792	559092,03	1418176,16

**3 Сведения о границах территории, применительно к которой осуществляется подготовка проекта межевания**

Перечень координат характерных точек границ территории, применительно к которой осуществляется подготовка проекта межевания

Взам. Инв. №	
Подп. и дата	
Инв. № подл.	

Изм.	Копуч	Лист	№ док.	Подп.	Дата	Раздел 2 «Проект межевания территории. Текстовая часть»
------	-------	------	--------	-------	------	---



№ точки	координаты		№ точки	координаты	
	X	Y		X	Y
1	555398,46	1415114,96	417	555443	1415115,42
2	555401,38	1415113,18	418	555438,43	1415128,78
3	555397,98	1415092,37	419	555422,81	1415130,84
4	555406,52	1415087,25	420	555424,45	1415138,25
5	555434,78	1415054,44	421	555371,87	1415152
6	555440,43	1415045,94	422	555346,55	1415152,55
7	555446,14	1415034,89	423	555345,83	1415150,69
8	555436,99	1415023,27	424	555319,91	1415154,08
9	555435,05	1415020,82	425	555321,45	1415158,92
10	555432,35	1415026,05	426	555321,97	1415160,64
11	555434,09	1415028,38	427	555337,08	1415158,88
12	555438,86	1415034,74	428	555352,74	1415157,38
13	555433,41	1415038,08	429	555369,52	1415156,76
14	555430,16	1415047,54	430	555376,49	1415155,86
15	555421,34	1415065,71	431	555401,86	1415150,25
16	555411,9	1415076,03	432	555424,32	1415144,49
17	555404,11	1415084,05	433	555428,62	1415160,99
18	555397,77	1415091,09	434	555431,6	1415160,36
19	555397,8	1415091,31	435	555433,07	1415160,05
20	555395,03	1415094,14	436	555432,12	1415156,31
21	555397	1415107	437	555428,93	1415143,79
			438	555441,05	1415140,86
22	558083,27	1418885,14	439	555442,16	1415139,79
23	558121,52	1418883,92	440	555443,25	1415138,73
24	558143,71	1418882,68	441	555448,83	1415139,86
25	558158,73	1418881,84	442	555460,99	1415142,32
26	558203,56	1418875,67	443	555471,84	1415150,12
27	558229,25	1418867,48	444	555488,73	1415159,41
28	558254,73	1418857,68	445	555498,19	1415163,3
29	558282,68	1418843,69	446	555501,97	1415159,53
30	558310,22	1418827,71	447	555506,74	1415155,72
31	558332,83	1418806,86	448	555505,23	1415159,69
32	558343,16	1418797,32	449	555510,77	1415161,97
33	558398,46	1418741,05	450	555515,55	1415148,09
34	558404,44	1418736,36	451	555519,99	1415143,95
35	558403,42	1418735,73	452	555532,01	1415142,22
36	558402,95	1418736,48	453	555570,45	1415137,92
37	558399,08	1418734,05	454	555601,49	1415134,24
38	558399,53	1418733,31	455	555608,22	1415134,21
39	558397,66	1418732,12	456	555624,15	1415135,92
40	558399,16	1418729,75	457	555637,73	1415137,16
41	558401,04	1418730,93	458	555644,1	1415139,18
42	558401,5	1418730,18	459	555657,47	1415143,87
43	558405,38	1418732,61	460	555667,24	1415150,83
44	558404,9	1418733,36	461	555666,76	1415144,64
45	558406,78	1418734,53	462	555667,24	1415144,83
46	558420,16	1418726,14	463	555676,73	1415148,59
47	558464,21	1418702,49	464	555702,62	1415155,8
48	558460,8	1418700,11	465	555730	1415172,35
49	558461,19	1418699,55	466	555734,06	1415173,64
50	558459,4	1418698,21	467	555733,26	1415179,88
51	558460,98	1418695,97	468	555741,82	1415180,68
52	558462,84	1418697,2	469	555749,91	1415180,91
53	558463,23	1418696,63	470	555767,97	1415186,04

Взам. Инв. №	
Подп. и дата	
Инв. № подл.	

Изм.	Копуч	Лист	№ док.	Подп.	Дата

Раздел 2 «Проект межевания территории. Текстовая часть»

№ точки	координаты		№ точки	координаты	
	X	Y		X	Y
54	558466,95	1418699,25	471	555777,52	1415186,16
55	558466,56	1418699,8	472	555777,48	1415187,09
56	558467,73	1418700,68	473	555777,19	1415193,28
57	558515,84	1418675,22	474	555784,95	1415191,69
58	558518,78	1418673,43	475	555784,98	1415187,58
59	558541,56	1418659,61	476	555784,97	1415186,21
60	558559,55	1418637,41	477	555787,39	1415186,29
61	558576,36	1418612,49	478	555792,66	1415186,08
62	558609,74	1418559,01	479	555821,35	1415180,29
63	558685,92	1418436,96	480	555825,34	1415210,18
64	558705,08	1418410,91	481	555831,65	1415209,11
65	558726,24	1418387,84	482	555827,52	1415179,04
66	558745,21	1418370,61	483	555832,49	1415178,05
67	558775	1418346,38	484	555844,07	1415187,09
68	558794,29	1418330,02	485	555871,01	1415174,47
69	558840	1418289,43	486	555900,38	1415167,38
70	558850,05	1418280,16	487	555978	1415133,35
71	558854,22	1418276,31	488	555987,84	1415133,36
72	558874,91	1418255,99	489	555998,73	1415129,03
73	558890,52	1418239,14	490	556007,06	1415114,82
74	558931,26	1418186,75	491	556066,48	1415093,06
75	558945,55	1418171,46	492	556119,61	1415076,7
76	558951,75	1418164,83	493	556174,28	1415065,67
77	558962,75	1418160,47	494	556229,67	1415058,89
78	558982,59	1418157,78	495	556320,78	1415058,1
79	558980,64	1418161,08	496	556339,9	1415061,06
80	558974,62	1418184,56	497	556344,33	1415065,86
81	558984,01	1418186,95	498	556402,84	1415074,45
82	558991,49	1418157,5	499	556422,04	1415074,51
83	559010,49	1418158,76	500	556447,31	1415081,84
84	559012,21	1418163,72	501	556451,66	1415090,27
85	558997,35	1418196,53	502	556461,1	1415092,59
86	558998,74	1418196,98	503	556468,76	1415088,1
87	558998,45	1418198,11	504	556506,65	1415099,12
88	559001,23	1418199,01	505	556647,37	1415143,59
89	558998,57	1418207,25	506	556708,22	1415166,41
90	558995,79	1418206,36	507	556719,68	1415177,96
91	558995,37	1418207,45	508	556755,26	1415182,57
92	558992,81	1418206,62	509	556781,05	1415195,84
93	558973,81	1418243,24	510	556852,15	1415212,6
94	558964,45	1418241,2	511	556886,15	1415216,21
95	558952,32	1418281,88	512	556908,7	1415209,27
96	558953,94	1418282,83	513	556923	1415208,68
97	558942,67	1418305,29	514	556947,42	1415206,31
98	558865,21	1418435,62	515	556964,83	1415216,89
99	558893,13	1418451,87	516	556977,07	1415215,38
100	558900,59	1418439,23	517	556995,93	1415201,12
101	558911,56	1418420,14	518	557040,56	1415196,2
102	558915,86	1418422,71	519	557051,5	1415200
103	558918,77	1418417,59	520	557060,28	1415204,43
104	558914,86	1418414,76	521	557065,64	1415216,12
105	558925,54	1418395,54	522	557065,98	1415225,67
106	558951,77	1418352,19	523	557065,67	1415227,4
107	558955,83	1418354,81	524	557062,54	1415236,56

Взам. Инв. №	
Подп. и дата	
Инв. № подл.	

Изм.	Копуч.	Лист	№ док.	Подп.	Дата

Раздел 2 «Проект межевания территории. Текстовая часть»

№ точки	координаты		№ точки	координаты	
	X	Y		X	Y
108	558959,05	1418349,61	525	557043,62	1415246,6
109	558954,91	1418346,84	526	556996,14	1415267,71
110	558971,85	1418319,01	527	556976,82	1415277,3
111	558982,3	1418301,2	528	556882,83	1415318,26
112	558987,64	1418292,54	529	556844,89	1415341,11
113	558993,87	1418282,31	530	556777,5	1415385,16
114	558997,45	1418284,38	531	556731,4	1415422,95
115	558999,64	1418280,81	532	556726,17	1415430,99
116	558996,3	1418278,75	533	556710,13	1415455,63
117	559018,36	1418241,9	534	556680,71	1415480,82
118	559032,07	1418235,81	535	556687,33	1415511,92
119	559037,82	1418223,47	536	556678,28	1415588,17
120	559034,55	1418216,87	537	556671,94	1415603,03
121	559041,41	1418212,47	538	556642,39	1415610,47
122	559053,43	1418213,6	539	556619,73	1415644,94
123	559061,41	1418201,23	540	556583,49	1415677,75
124	559072,83	1418197,55	541	556552,16	1415710,08
125	559089,3	1418188,23	542	556536,83	1415730,95
126	559096,9	1418183	543	556522,75	1415745,72
127	559092,03	1418176,16	544	556503,21	1415791,86
128	559073,98	1418150,72	545	556499,65	1415837,48
129	559073,38	1418145,18	546	556498,24	1415997,31
130	559074,42	1418139,72	547	556482,49	1416005,94
131	559096,84	1418110,44	548	556482,47	1416020,51
132	559127,58	1418071,32	549	556497,97	1416027,62
133	559103,2	1418043,99	550	556493,72	1416118,06
134	559089,7	1418041,48	551	556499,2	1416164,83
135	559074,09	1418052,56	552	556519,74	1416226,49
136	559057,15	1418093,84	553	556693,61	1416646,32
137	559027,54	1418105,55	554	556715,69	1416711,17
138	559034,55	1418080,61	555	556728,88	1416759,12
139	559035,56	1418077	556	556740,25	1416788,86
140	559039,89	1418075,44	557	556732,18	1416807
141	559039,68	1418068,49	558	556741,23	1416821,04
142	559035,09	1418068,61	559	556756,92	1416830,93
143	559030,76	1418069,76	560	556768,9	1416834,63
144	559023,65	1418088,34	561	556820,02	1416870,77
145	559014,49	1418103,84	562	556857,81	1416890,04
146	558998,48	1418101,72	563	556868,9	1416904,53
147	558986,85	1418101,98	564	556933,21	1416940,24
148	558969,82	1418102,36	565	556947,09	1416939,74
149	558934,5	1418112,89	566	556983,68	1416973,35
150	558913,88	1418124,81	567	556999,84	1416994,01
151	558882,29	1418160,19	568	557020,61	1417025,55
152	558884,11	1418160,3	569	557031,93	1417044,09
153	558883,58	1418168,94	570	557035,02	1417058,55
154	558880,67	1418168,77	571	557052,35	1417095,45
155	558880,53	1418169,94	572	557062,84	1417103,38
156	558877,85	1418169,77	573	557070,78	1417124,57
157	558877,85	1418168,6	574	557076,87	1417162,15
158	558874,94	1418168,42	575	557077,78	1417198,52
159	558848,69	1418201,9	576	557072,06	1417289,46
160	558802,41	1418247,91	577	557068,09	1417327,99
161	558739,22	1418303,31	578	557043,72	1417506,5

Инв. № подл.	Подп. и дата	Взам. Инв. №

Изм.	Копуч	Лист	№ док.	Подп.	Дата

Раздел 2 «Проект межевания территории. Текстовая часть»

Лист

42

№ точки	координаты		№ точки	координаты	
	X	Y		X	Y
162	558709,89	1418327,16	579	557040,17	1417538,03
163	558691,69	1418342,77	580	557040,13	1417540,06
164	558670,99	1418364,44	581	557039,38	1417572,24
165	558654,27	1418384,97	582	557041,95	1417609,2
166	558631,55	1418417,62	583	557050,12	1417673,78
167	558515,12	1418603,3	584	557057,89	1417702,37
168	558505,35	1418614,37	585	557063,11	1417721,57
169	558489,52	1418625,78	586	557074,17	1417743,55
170	558464,27	1418639,23	587	557098,42	1417779,72
171	558465,85	1418640,2	588	557117,44	1417812,69
172	558464,37	1418642,58	589	557130,73	1417838,83
173	558462,49	1418641,42	590	557139,6	1417857,22
174	558462,03	1418642,17	591	557132,46	1417873,37
175	558460,51	1418641,23	592	557138,47	1417886,07
176	558393,85	1418676,71	593	557153,89	1417886,12
177	558371,52	1418690,04	594	557163,04	1417904,74
178	558349,39	1418710,22	595	557183,39	1417937,92
179	558322,19	1418738,42	596	557197,93	1417958,02
180	558304,99	1418738,66	597	557209,85	1417971,2
181	558295,17	1418748,96	598	557226,52	1417984,72
182	558297,51	1418762,9	599	557261,39	1418015,26
183	558282,75	1418775,28	600	557280,13	1418029,85
184	558243,92	1418801,36	601	557303,25	1418041,18
185	558155,59	1418825,92	602	557319,7	1418046,31
186	558079,21	1418826,84	603	557333,7	1418050,69
187	558048,55	1418796,61	604	557352,59	1418054
188	558023,94	1418787,1	605	557386,09	1418095,21
189	557958,42	1418710,15	606	557403,87	1418102,79
190	557959,02	1418701,35	607	557435,71	1418092,55
191	557953,99	1418695,03	608	557457,24	1418125,7
192	557944,46	1418693,77	609	557476,02	1418157,78
193	557936,1	1418683,95	610	557493,65	1418182,35
194	557905,17	1418642,69	611	557516,48	1418209,79
195	557870,05	1418593,74	612	557542,45	1418240,08
196	557844,3	1418540,45	613	557541,45	1418245,61
197	557810,84	1418467,61	614	557548,84	1418260,41
198	557794,62	1418447,97	615	557560,23	1418260,84
199	557780,39	1418435,39	616	557632,92	1418345,68
200	557774,84	1418415,26	617	557664,55	1418386,14
201	557749,45	1418384,39	618	557706,08	1418443,45
202	557696,96	1418324,44	619	557707,6	1418445,72
203	557594,55	1418204,77	620	557743,88	1418501,3
204	557588,33	1418174,88	621	557743,02	1418509,32
205	557572,92	1418161,04	622	557750,86	1418512,01
206	557554,05	1418108,53	623	557810,48	1418603,39
207	557531,31	1418079,98	624	557810,87	1418603,96
208	557510,42	1418057,46	625	557812,76	1418602,78
209	557494,56	1418045,09	626	557814,27	1418605,05
210	557449,01	1418016,44	627	557812,46	1418606,35
211	557415,1	1418001,78	628	557812,85	1418606,92
212	557367,93	1417953,95	629	557855,16	1418672,61
213	557329,88	1417907,98	630	557893,43	1418720,22
214	557282,87	1417887,18	631	557902,4	1418730,75
215	557275,1	1417875,31	632	557900,63	1418737,67

Инв. № подл.	Взам. Инв. №
	Подп. и дата

Изм.	Колуч.	Лист	№ док.	Подп.	Дата
------	--------	------	--------	-------	------

Раздел 2 «Проект межевания территории. Текстовая часть»

Лист

43

№ точки	координаты		№ точки	координаты	
	X	Y		X	Y
216	557259,32	1417868,03	633	557906,43	1418745,74
217	557230,53	1417858,5	634	557914,81	1418745,32
218	557202,53	1417796,25	635	557989,59	1418833,14
219	557186,08	1417763,76	636	558019,16	1418860,51
220	557158,7	1417719,59	637	558040,74	1418872,99
221	557122,09	1417665,02			
222	557109,95	1417614,83	638	558906,1	1418207,07
223	557118,06	1417543,26	639	558906,49	1418205,95
224	557117,05	1417524,28	640	558909,3	1418206,72
225	557102,96	1417486,55	641	558911,59	1418198,38
226	557123,57	1417335,61	642	558908,77	1418197,61
227	557127,93	1417293,3	643	558909,02	1418196,45
228	557132,3	1417229,69	644	558906,43	1418195,75
229	557134,12	1417200,1	645	558906,06	1418196,86
230	557134,59	1417160,71	646	558903,24	1418196,09
231	557130,21	1417135,53	647	558900,95	1418204,44
232	557125,42	1417113,17	648	558903,76	1418205,21
233	557110,22	1417070,52	649	558903,52	1418206,36
234	557097,79	1417044,94			
235	557084,41	1417022,28	650	558888,06	1418238,48
236	557068,1	1416995,87	651	558890,52	1418237,68
237	557052,01	1416970,94	652	558889,81	1418234,43
238	557039,08	1416952,84	653	558891,94	1418233,7
239	557026,28	1416937,02	654	558889,42	1418226,28
240	557002,14	1416912,72	655	558887,29	1418227,01
241	556990,94	1416903,49	656	558885,87	1418224,02
242	556977,3	1416885,15	657	558883,43	1418224,85
243	556944,43	1416863,6	658	558884,13	1418228,08
244	556925,01	1416861,45	659	558882	1418228,81
245	556845,43	1416820,86	660	558884,52	1418236,23
246	556812,83	1416798,53	661	558886,65	1418235,5
247	556801,53	1416788,28			
248	556794,58	1416774,22	662	558850,03	1418221,38
249	556787,53	1416759,21	663	558852,25	1418219,99
250	556782,88	1416744,27	664	558851,47	1418218,44
251	556769,69	1416696,33	665	558853,42	1418217,22
252	556745,44	1416625,12	666	558849,38	1418210,83
253	556726	1416577,56	667	558847,43	1418212,05
254	556722,72	1416556,83	668	558846,38	1418210,69
255	556716,28	1416534	669	558844,16	1418212,09
256	556696,53	1416498,4	670	558844,94	1418213,63
257	556676,84	1416457,35	671	558843	1418214,85
258	556677,92	1416452,74	672	558847,03	1418221,25
259	556669,9	1416434,56	673	558848,98	1418220,02
260	556669,74	1416402,27			
261	556656,2	1416376,84	674	557608,35	1418312,12
262	556627,75	1416331,62	675	557614,27	1418307,4
263	556612,65	1416253,68	676	557612,82	1418305,61
264	556611,46	1416232,12	677	557614,07	1418304,41
265	556591,6	1416173,9	678	557612,44	1418302,36
266	556576,4	1416161,3	679	557610,99	1418303,3
267	556557,6	1416130,74	680	557609,55	1418301,5
268	556549,01	1416106,42	681	557603,65	1418306,2
269	556550,72	1416084,01	682	557605,08	1418308,01

Взам. Инв. №	
Подп. и дата	
Инв. № подл.	

Изм.	Копч.	Лист	№ док.	Подп.	Дата

Раздел 2 «Проект межевания территории. Текстовая часть»

Лист

44



№ точки	координаты		№ точки	координаты	
	X	Y		X	Y
270	556553,85	1416041,58	683	557603,84	1418309,21
271	556555,04	1415906,27	684	557605,46	1418311,26
272	556559,77	1415843,19	685	557606,92	1418310,31
273	556561,76	1415804,56			
274	556575,01	1415769,96	686	558780,26	1418333,28
275	556594,89	1415752,8	687	558781,79	1418330,93
276	556670,19	1415701,82	688	558779,93	1418329,72
277	556684,34	1415691,08	689	558780,42	1418328,97
278	556696,87	1415679,55	690	558776,59	1418326,47
279	556703,46	1415682,34	691	558776,1	1418327,22
280	556720,2	1415682,54	692	558774,25	1418326
281	556753,67	1415665,86	693	558772,72	1418328,35
282	556755,95	1415660,24	694	558774,58	1418329,56
283	556747,54	1415650,01	695	558774,1	1418330,3
284	556723,11	1415635,45	696	558777,92	1418332,8
285	556732,79	1415602,45	697	558778,4	1418332,06
286	556736,58	1415563,44			
287	556740,93	1415538,44	698	558622,26	1418521,43
288	556749,03	1415509,27	699	558623,74	1418519,04
289	556772,85	1415466,07	700	558621,86	1418517,88
290	556808,67	1415450	701	558622,32	1418517,13
291	556822,34	1415442,07	702	558618,44	1418514,72
292	556845,68	1415422,05	703	558617,98	1418515,47
293	556870,78	1415409,37	704	558616,09	1418514,3
294	556943,25	1415395,48	705	558614,62	1418516,67
295	556963,71	1415390,38	706	558616,5	1418517,85
296	556979,26	1415374,19	707	558616,03	1418518,59
297	557008,3	1415338,42	708	558619,91	1418521
298	557042,64	1415316,33	709	558620,38	1418520,26
299	557059,6	1415300,86			
300	557076,73	1415292,88	710	558675,75	1418435,36
301	557090,93	1415285,3	711	558677,22	1418432,97
302	557102,54	1415277,5	712	558675,33	1418431,82
303	557112,8	1415268,5	713	558675,79	1418431,07
304	557120,52	1415259,53	714	558671,91	1418428,66
305	557126,97	1415246,97	715	558671,44	1418429,42
306	557132,69	1415224,73	716	558669,55	1418428,25
307	557134,31	1415212,82	717	558668,09	1418430,63
308	557133,97	1415200,57	718	558669,97	1418431,8
309	557130,12	1415187,08	719	558669,5	1418432,55
310	557123,45	1415174,69	720	558673,4	1418434,95
311	557113,97	1415164,43	721	558673,87	1418434,2
312	557102,9	1415155,98			
313	557081,27	1415142,71	722	558555,08	1418628,73
314	557037,05	1415140,26	723	558556,56	1418626,36
315	556971,89	1415147,42	724	558554,68	1418625,18
316	556969,33	1415144,83	725	558555,16	1418624,43
317	556959,39	1415145,76	726	558551,28	1418622,01
318	556956,79	1415148,8	727	558550,82	1418622,75
319	556919,2	1415152,8	728	558548,94	1418621,58
320	556902,14	1415153,51	729	558547,45	1418623,95
321	556887,18	1415153,13	730	558549,33	1418625,13
322	556865	1415150,22	731	558548,86	1418625,88
323	556856,16	1415145,6	732	558552,74	1418628,31

Инва. № подл.	Подп. и дата	Взам. Инв. №

Изм.	Копуч.	Лист	№ док.	Подп.	Дата

Раздел 2 «Проект межевания территории. Текстовая часть»

Лист

45

№ точки	координаты		№ точки	координаты	
	X	Y		X	Y
324	556819,64	1415125,37	733	558553,2	1418627,55
325	556748,64	1415099,65			
326	556691,79	1415095,75	734	558755,15	1418306,56
327	556683,28	1415096,58	735	558756,62	1418304,18
328	556663,06	1415089,74	736	558754,74	1418303,02
329	556629,06	1415078,98	737	558755,21	1418302,27
330	556594,47	1415068,09	738	558751,32	1418299,86
331	556571,2	1415060,68	739	558750,86	1418300,61
332	556493,35	1415036,34	740	558748,98	1418299,45
333	556483,6	1415033,46	741	558747,51	1418301,83
334	556480,55	1415028,03	742	558749,38	1418302,99
335	556459,94	1415020,74	743	558748,92	1418303,75
336	556440,69	1415001,09	744	558752,81	1418306,15
337	556420,93	1414986,43	745	558753,27	1418305,4
338	556397,54	1414985,01			
339	556364,52	1414992,1	746	558526,25	1418608,32
340	556334,09	1414978,85	747	558527,75	1418606,04
341	556283,3	1414976,5	748	558525,93	1418604,75
342	556184,8	1414984,8	749	558526,3	1418604,18
343	556160,84	1414990,11	750	558522,51	1418601,69
344	556141,49	1415014,14	751	558522,13	1418602,26
345	556132,54	1415016,02	752	558520,23	1418601,1
346	556123,62	1415018,06	753	558518,73	1418603,38
347	556105,08	1415022,62	754	558520,55	1418604,67
348	556095,16	1415025,33	755	558520,17	1418605,24
349	556081,33	1415029,37	756	558523,97	1418607,73
350	556065,68	1415034,28	757	558524,34	1418607,16
351	556048,28	1415040,09			
352	556029,14	1415046,85	758	558633,47	1418435,8
353	555987,53	1415062,33	759	558634,95	1418433,49
354	555956,42	1415073,88	760	558633,11	1418432,23
355	555943,01	1415079,05	761	558633,48	1418431,66
356	555935,06	1415079,46	762	558629,65	1418429,21
357	555908,19	1415053,35	763	558629,28	1418429,78
358	555895,09	1415047,11	764	558627,36	1418428,65
359	555870,89	1415035,57	765	558625,89	1418430,95
360	555867,06	1415043,75	766	558627,73	1418432,21
361	555864,03	1415048,34	767	558627,37	1418432,79
362	555849,01	1415055,28	768	558631,19	1418435,23
363	555820,35	1415078,57	769	558631,56	1418434,66
364	555814,08	1415089,2			
365	555813,5	1415092,4	770	557067,38	1417718,7
366	555809,54	1415093,87	771	557069,49	1417717,95
367	555796,66	1415108,62	772	557069,73	1417718,58
368	555793,06	1415108,4	773	557073,95	1417716,91
369	555792,84	1415101,63	774	557073,71	1417716,28
370	555781,54	1415101,34	775	557075,75	1417715,39
371	555781,21	1415109,01	776	557074,74	1417712,85
372	555780,71	1415121,8	777	557072,65	1417713,6
373	555769,92	1415125,68	778	557072,39	1417712,97
374	555749,94	1415129,12	779	557068,17	1417714,65
375	555735,99	1415122,83	780	557068,42	1417715,27
376	555724,8	1415122,04	781	557066,37	1417716,16
377	555713,99	1415118,66			

Инв. № подл.	Подп. и дата	Взам. Инв. №

Изм.	Копуч	Лист	№ док.	Подп.	Дата

Раздел 2 «Проект межевания территории. Текстовая часть»

Лист

46

№ точки	координаты		№ точки	координаты	
	X	Y		X	Y
378	555712,94	1415118,33	782	558556,57	1418560,41
379	555705,19	1415116,47	783	558557,79	1418557,96
380	555685,19	1415108,07	784	558555,83	1418556,9
381	555667,04	1415099,61	785	558556,13	1418556,29
382	555660,88	1415097,39	786	558552,07	1418554,27
383	555650,66	1415093,69	787	558551,76	1418554,88
384	555622,31	1415092,71	788	558549,73	1418553,95
385	555622,81	1415092,18	789	558548,51	1418556,4
386	555574,44	1415102,15	790	558550,48	1418557,46
387	555591,79	1415089,61	791	558550,17	1418558,06
388	555600,47	1415081,92	792	558554,24	1418560,08
389	555606,22	1415071,62	793	558554,55	1418559,48
390	555615,06	1415063,06			
391	555627,33	1415049,61	794	558909,04	1418461,12
392	555626,98	1415047,65	795	558983,31	1418334,83
393	555613,05	1415044,36	796	559002,65	1418372,53
394	555617,47	1415029,6	797	559010,51	1418368,32
395	555610,95	1415037,88	798	558988,25	1418325,9
396	555603,39	1415045,13	799	559013,22	1418277
397	555589,8	1415058,59	800	559031,23	1418237,64
398	555585,44	1415070,1	801	559019,49	1418242,87
399	555572,06	1415079,43	802	558999,79	1418275,62
400	555562,07	1415083,54	803	558998,36	1418278,26
401	555553,34	1415093,79	804	559001,71	1418280,38
402	555549,73	1415107,23	805	558998,16	1418286,44
403	555516,66	1415114,06	806	558994,46	1418284,37
404	555511,62	1415115,1	807	558983,88	1418302,12
405	555502,65	1415113,02	808	558957,2	1418346,47
406	555500,08	1415117,47	809	558961,28	1418349,09
407	555484,66	1415114,94	810	558956,6	1418356,98
408	555484,26	1415114,55	811	558952,45	1418354,37
409	555481,71	1415112	812	558927,21	1418396,57
410	555478,94	1415111,74	813	558916,96	1418414,45
411	555473,94	1415106,73	814	558921,11	1418417,26
412	555472,59	1415105,47	815	558916,45	1418424,88
413	555466,92	1415099,55	816	558912,17	1418422,39
414	555465,89	1415093,54	817	558902,11	1418440,1
415	555465,5	1415081,11	818	558894,67	1418452,76
416	555459,48	1415090,29			

Взам. Инв. №	
Подп. и дата	
Инв. № подл.	

Изм.	Копуч.	Лист	№ док.	Подп.	Дата

Раздел 2 «Проект межевания территории. Текстовая часть»

Лист

47

4 Вид разрешенного использования образуемых земельных участков, предназначенных для размещения линейных объектов и объектов капитального строительства, проектируемых в составе линейного объекта, а также существующих земельных участков, занятых линейными объектами и объектами капитального строительства, входящими в состав линейных объектов, в соответствии с проектом планировки территории

Планируемый вид разрешенного использования образуемых земельных участков, а также существующих земельных участков, занятых линейными объектами в соответствии с проектом планировки территории, в соответствии с Классификатором утвержденному Приказом Минэкономразвития России от 01.09.2014 г. № 540 «Об утверждении классификатора видов разрешенного использования земельных участков» – «Улично-дорожная сеть, код 12.0.1».

В границах территории, применительно к которой осуществляется подготовка проекта межевания, отсутствуют существующие земельные участки, занятые объектами капитального строительства, входящими в состав линейных объектов, в соответствии с проектом планировки территории.

Инд. № подл.	Подп. и дата	Взам. Инв. №

Изм.	Копуч	Лист	№ док.	Подп.	Дата

Раздел 2 «Проект межевания территории. Текстовая часть»