

КАРТА-ПЛАН ТЕРРИТОРИИ

Пояснительная записка

1. Сведения о территории выполнения комплексных кадастровых работ: Российская Федерация, Камчатский край, городской округ Петропавловск-Камчатский, город Петропавловск-Камчатский 41:01:0010106

(наименование субъекта Российской Федерации, муниципального образования, населенного пункта, уникальные учетные номера кадастровых кварталов, иные сведения, позволяющие определить местоположение территории, на которой выполняются комплексные кадастровые работы, например, наименование садоводческого или огороднического некоммерческого товарищества, гаражного кооператива, элемента планировочной структуры)

2. Основания выполнения комплексных кадастровых работ:

Наименование, дата и номер документа, на основании которого выполняются комплексные кадастровые работы: Соглашение о предоставлении из федерального бюджета субсидий, в том числе грантов в форме субсидий, юридическим лицам, индивидуальным предпринимателям, а также физическим лицам №321-20-2026-006 от 30.01.2026

3. Дата подготовки карты-плана территории: 10.04.2026

4. Сведения о заказчике(ах) комплексных кадастровых работ:

В отношении юридического лица, органа местного самоуправления муниципального района, муниципального округа или городского округа либо уполномоченного исполнительного органа государственной власти субъекта Российской Федерации:

полное или сокращенное (в случае, если имеется) наименование: УПРАВЛЕНИЕ РОСРЕЕСТРА ПО КАМЧАТСКОМУ КРАЮ

основной государственный регистрационный номер: 1044100664167

идентификационный номер налогоплательщика: 4101099096

В отношении физического лица или представителя физических или юридических лиц:

фамилия, имя, отчество (последнее - при наличии): —

страховой номер индивидуального лицевого счета в системе обязательного пенсионного страхования Российской Федерации (СНИЛС): —

Наименование и реквизиты документа, подтверждающие полномочия представителя заказчика(ов) комплексных кадастровых работ: —

Адрес электронной почты (для направления уведомления о результатах внесения сведений в Единый государственный реестр недвижимости): —

5. Сведения об исполнителе комплексных кадастровых работ:

Полное или сокращенное (в случае, если имеется) наименование и адрес юридического лица, с которым заключен государственный или муниципальный контракт либо договор подряда на выполнение комплексных кадастровых работ: филиал публично правовой компании "Роскадастр" по Камчатскому краю 684000, Камчатский край, Елизовский р-н, г Елизово, ул Виталия Кручины, д. 12а

Фамилия, имя, отчество кадастрового инженера (последнее - при наличии): Кондратенко Надежда Владимировна и основной государственный регистрационный номер кадастрового инженера индивидуального предпринимателя (ОГРНИП): —

Страховой номер индивидуального лицевого счета в системе обязательного пенсионного страхования Российской Федерации (СНИЛС) кадастрового инженера: 07676617716

Уникальный реестровый номер кадастрового инженера в реестре саморегулируемой организации кадастровых инженеров и дата внесения сведений о физическом лице в такой реестр: А-1978, 29.12.2023

Полное или (в случае, если имеется) сокращенное наименование саморегулируемой организации кадастровых инженеров, членом которой является кадастровый инженер: Ассоциация "Союз кадастровых инженеров"

Контактный телефон: 89147886110

Почтовый адрес и адрес электронной почты, по которым осуществляется связь с кадастровым инженером: 684090, Камчатский край, г. Вилючинск, ул. Победы, д. 17, кв. 4, nadin3025@mail.ru

6. Перечень документов, использованных при подготовке карты-плана территории:

№ п/п	Реквизиты документа				
	Вид	Дата	Номер	Наименование	Иные сведения
1	2	3	4	5	6
1	<u>Кадастровый план территории</u>	<u>14.01.2026</u>	<u>КУВИ-001/2026-2068865</u>	<u>Кадастровый план территории 41:01:0000000</u>	=
2	<u>Кадастровый план территории</u>	<u>14.01.2026</u>	<u>КУВИ-001/2026-2068162</u>	<u>Кадастровый план территории 41:01:0010106</u>	=
3	<u>Иной документ</u> <u>содержащий описание объекта</u>	<u>07.04.2025</u>	<u>б/н</u>	<u>Выписка о пунктах государственной геодезической сети</u>	=
4	<u>Иной документ</u> <u>содержащий описание объекта</u>	<u>01.01.2020</u>	<u>б/н</u>	<u>Ортофотопланы 2020г, масштаб 1:2000</u>	=

7. Пояснения к карте-плану территории:

1. В кадастровом плане территории кадастрового квартала 41:01:0010106 содержатся сведения о 12 земельных участках и 39 объектах капитального строительства (далее – ОКС).
2. Карта-план территории (далее – КПТР) содержит сведения о 2 ЗУ (1 уточнено местоположение, 1 ЗУ исправлена реестровая ошибка) и 43 ОКС определено местоположение.
3. Сведения о 10 земельных участках и 8 объектах капитального строительства не включены в

КПТР, так как описание местоположения границ данных объектов недвижимости определено в соответствии с требованиями законодательства и в отношении них отсутствуют реестровые ошибки.

4. В КПТР не включены сведения о 6 ОКС с кадастровыми номерами: 41:01:0010106:289, 41:01:0010106:290, 41:01:0010106:291, 41:01:0010106:292, 41:01:0010106:293, 41:01:0010106:294, являющимися линейными объектами.
5. В КПТР не включены сведения о 3 ОКС, так как при проведении кадастровых работ выявлено, что объекты недвижимости с кадастровыми номерами: 41:01:0010106:24, 41:01:0010106:29 фактически расположены на территории кадастрового квартала 41:01:0010109 и объект недвижимости с кадастровым номером 41:01:0010106:39 фактически расположен на территории кадастрового квартала 41:01:0010126.
6. В КПТР включены сведения о 23 объектах капитального строительства с кадастровыми номерами 41:01:0000000:1196, 41:01:0000000:1358, 41:01:0000000:1742, 41:01:0000000:1743, 41:01:0000000:1749, 41:01:0000000:1750, 41:01:0000000:1751, 41:01:0000000:1752, 41:01:0000000:1753, 41:01:0000000:1754, 41:01:0000000:1755, 41:01:0000000:1756, 41:01:0000000:1757, 41:01:0000000:1758, 41:01:0000000:1759, 41:01:0000000:1760, 41:01:0000000:1761, 41:01:0000000:1763, 41:01:0000000:1768, 41:01:0000000:1772, 41:01:0000000:1889, 41:01:0010128:223, 41:01:0000000:150 которые фактически расположены в кадастровом квартале 41:01:0010106.
7. В КПТР не включены сведения о 2 ОКС с кадастровыми номерами: 41:01:0010106:171, 41:01:0010106:23 так как в ходе проведения работ выявлено, что здания разрушены и отсутствуют на местности.
8. При определении местоположения границ земельных участков, расположенных на территории кадастрового квартала 41:01:0010106 использовались документы государственного фонда данных, полученных в результате проведения землеустройства находящиеся на хранении в филиале ППК "Роскадастр" по Камчатскому краю, а так же документы, содержащиеся в реестровых делах.

Сведения о пунктах геодезической сети и средствах измерений

1. Сведения о пунктах геодезической сети:

№п/п	Вид геодезической сети	Название пункта геодезической сети и тип знака	Система координат пункта геодезической сети	Координаты пункта, м		Дата обследования 09.06.2025		
				X	Y	Сведения о состоянии		
1	2	3	4	5	6	наружного знака пункта	центра пункта	марки центра пункта
1	ГГС	п.тр. Совхозный, пирамида	МСК-41, зона 1, 6 градусная	564515.16	1412642.62	утрачен	сохранился	сохранился
2	ГГС	Тундровый, пир.	МСК-41, зона 1, 6 градусная	562801.84	1414016.34	сохранился	сохранился	сохранился

3	ГГС	Зеркальная , пир.	МСК-41, зона 1, 6 градусная	562700.3 7	1413267. 38	сохранился	утрачен	сохранилс я
---	-----	----------------------	-----------------------------------	---------------	----------------	------------	---------	----------------

2. Сведения об использованных средствах измерений:

№п/ п	Наименование и обозначение типа средства измерений - прибора (инструмента, аппаратуры)	Заводской или серийный номер средства измерений	Реквизиты свидетельства о поверке прибора (инструмента, аппаратуры) и (или) срок действия поверки
1	2	3	4
1	Аппаратура геодезическая спутниковая PrinCe i90	3494421	С-БХ/20-09-2025/465560294
2	Аппаратура геодезическая спутниковая PrinCe i30	3485735	С-БХ/20-09-2025/465560292

Сведения об уточняемых земельных участках

1. Сведения о характерных точках границ уточняемого земельного участка с кадастровым номером 41:01:0010106:16

Система координат МСК-41, зона 1, 6 градусная

Зона №1

Обозначение характерных точек границ	Координаты, м				Метод определения координат	Формулы, примененные для расчета средней квадратической погрешности определения координат характерных точек границ (Mt), с подставленными в такие формулы значениями и итоговые (вычисленные) значения Mt, м	Описание закрепления точки
	содержатся в Едином государственном реестре недвижимости		определены в результате выполнения комплексных кадастровых работ				
	X	Y	X	Y			
1	2	3	4	5	6	7	8
н483У	–	–	56540 4.68	14200 90.25	Метод спутниковых геодезических измерений (определенный)	$Mt = \sqrt{(0.07^2 + 0.07^2)}$ =0.10	–
н486У	–	–	56539 8.59	14200 88.61	Метод спутниковых геодезических измерений (определенный)	$Mt = \sqrt{(0.07^2 + 0.07^2)}$ =0.10	–
н485У	–	–	56539 7.36	14200 92.73	Метод спутниковых геодезических измерений (определенный)	$Mt = \sqrt{(0.07^2 + 0.07^2)}$ =0.10	–
н484У	–	–	56540 3.56	14200 94.40	Метод спутниковых	$Mt = \sqrt{(0.07^2 + 0.07^2)}$ =0.10	–

					х геодезическ их измерений (определени й)		
222	24307. 91	27603.8 8	–	–	Метод спутниковы х геодезическ их измерений (определени й)	$Mt=\sqrt{(0.07^2+0.07^2)}$ =0.10	–
223	24306. 79	27608.0 3	–	–	Метод спутниковы х геодезическ их измерений (определени й)	$Mt=\sqrt{(0.07^2+0.07^2)}$ =0.10	–
224	24300. 59	27606.3 6	–	–	Метод спутниковы х геодезическ их измерений (определени й)	$Mt=\sqrt{(0.07^2+0.07^2)}$ =0.10	–
225	24301. 82	27602.2 4	–	–	Метод спутниковы х геодезическ их измерений (определени й)	$Mt=\sqrt{(0.07^2+0.07^2)}$ =0.10	–
н483У	–	–	56540 4.68	14200 90.25	Метод спутниковы х геодезическ их измерений (определени й)	$Mt=\sqrt{(0.07^2+0.07^2)}$ =0.10	–

2. Сведения о частях границ уточняемого земельного участка с кадастровым номером 41:01:0010106:16

Обозначение части границ		Горизонтальное проложение (S), м	Описание прохождения части границ	Сведения о согласовании местоположения границ (согласовано/спорное)
от т.	до т.			
1	2	3	4	5
н483У	н486У	6.31	–	Согласовано
н486У	н485У	4.30	–	Согласовано
н485У	н484У	6.42	–	Согласовано
н484У	н483У	4.30	–	Согласовано

3. Сведения о характеристиках уточняемого земельного участка с кадастровым номером 41:01:0010106:16

№ п/п	Наименование характеристики земельного участка	Значение характеристики
1	2	3
1.	Сведения об адресе земельного участка	–
1.1	Сведения об ином месте нахождения земельного участка, не являющегося объектом адресации, в структурированном виде	Российская Федерация, Камчатский край, городской округ Петропавловск-Камчатский, город Петропавловск-Камчатский, улица Щорса, дом 12б
1.2	Дополнительные сведения о месте нахождения земельного участка	–
2.	Площадь земельного участка ±величина погрешности определения (вычисления) площади ($P \pm \Delta P$), м ²	27 кв.м ± 1 кв.м
3.	Формула, примененная для вычисления предельной погрешности определения площади земельного участка с подставленными значениями и итоговые (вычисленные) значения(ΔP), м ²	$\Delta P = 2 * 0.10 * \sqrt{27} * \sqrt{((1 + 1.26^2)/(2 * 1.26))} = 1$
4.	Площадь земельного участка согласно сведениям Единого государственного реестра недвижимости ($P_{\text{кад}}$), м ²	27
5.	Оценка расхождения P и $P_{\text{кад}}$ ($P - P_{\text{кад}}$), м ²	–

6.	Предельные минимальный и максимальный размеры земельного участка ($R_{\text{мин}}$ и $R_{\text{макс}}$), M^2	–
7.	Вид (виды) разрешенного использования	для эксплуатации здания ТП-845б
7.1	Дополнительные сведения об использовании земельного участка	–
8.	Кадастровый или иной государственный учетный номер (инвентарный) здания, сооружения, объекта незавершенного строительства, расположенного на земельном участке	41:01:0000000:150
9.	Сведения о земельных участках (землях общего пользования, территории общего пользования), посредством которых обеспечивается доступ	41:01:0010106:17
10.	Иные сведения	–
4. Пояснения к сведениям об уточняемом земельном участке с кадастровым номером:		
<u>41:01:0010106:16</u>		
1.	–	

Сведения об уточняемых земельных участках, необходимые для исправления реестровых ошибок в сведениях о местоположении их границ

1. Сведения о характерных точках границ уточняемого земельного участка с кадастровым номером 41:01:0010106:17

Система координат МСК-41, зона 1, 6 градусная

Зона №1

Обозначение характерных точек границ	Координаты, м				Метод определения координат	Формулы, примененные для расчета средней квадратической погрешности определения координат характерных точек границ (Mt), с подставленными в такие формулы значениями и итоговые (вычисленные) значения Mt, м	Описание закрепления точки
	содержатся в Едином государственном реестре недвижимости		определены в ходе выполнения комплексных кадастровых работ				
	X	Y	X	Y			
1	2	3	4	5	6	7	8
41:01:0010106:17(1)	–	–	–	–	–	–	–
1	56578 3.93	14202 42.19	56578 3.93	14202 42.19	Метод спутниковых геодезических измерений (определений)	$Mt=\sqrt{(0.07^2+0.07^2)}=0.10$	–
2	56581 8.33	14204 31.41	56581 8.33	14204 31.41	Метод спутниковых геодезических измерений (определений)	$Mt=\sqrt{(0.07^2+0.07^2)}=0.10$	–
3	56581 1.01	14204 29.85	56581 1.01	14204 29.85	Метод спутниковых геодезических измерений (определений)	$Mt=\sqrt{(0.07^2+0.07^2)}=0.10$	–
4	56580 7.63	14204 22.43	56580 7.63	14204 22.43	Метод спутниковых геодезических измерений (определений)	$Mt=\sqrt{(0.07^2+0.07^2)}=0.10$	–

5	56580 8.56	14204 13.96	56580 8.56	14204 13.96	Метод спутниковых геодезических измерений (определений)	$Mt=\sqrt{(0.07^2+0.07^2)}=0.10$	–
6	56580 7.61	14204 08.34	56580 7.61	14204 08.34	Метод спутниковых геодезических измерений (определений)	$Mt=\sqrt{(0.07^2+0.07^2)}=0.10$	–
7	56580 2.52	14204 02.09	56580 2.52	14204 02.09	Метод спутниковых геодезических измерений (определений)	$Mt=\sqrt{(0.07^2+0.07^2)}=0.10$	–
8	56579 3.65	14203 99.77	56579 3.65	14203 99.77	Метод спутниковых геодезических измерений (определений)	$Mt=\sqrt{(0.07^2+0.07^2)}=0.10$	–
9	56577 6.13	14204 04.08	56577 6.13	14204 04.08	Метод спутниковых геодезических измерений (определений)	$Mt=\sqrt{(0.07^2+0.07^2)}=0.10$	–
10	56576 6.43	14203 93.36	56576 6.43	14203 93.36	Метод спутниковых геодезических измерений (определений)	$Mt=\sqrt{(0.07^2+0.07^2)}=0.10$	–
11	56575 0.39	14203 81.91	56575 0.39	14203 81.91	Метод спутниковых геодезических измерений (определений)	$Mt=\sqrt{(0.07^2+0.07^2)}=0.10$	–
12	56574 7.62	14203 46.55	56574 7.62	14203 46.55	Метод спутниковых геодезических измерений (определений)	$Mt=\sqrt{(0.07^2+0.07^2)}=0.10$	–
13	56575 3.50	14203 32.92	56575 3.50	14203 32.92	Метод спутниковых геодезических измерений	$Mt=\sqrt{(0.07^2+0.07^2)}=0.10$	–

					(определений)		
14	56575 1.27	14203 26.78	56575 1.27	14203 26.78	Метод спутниковых геодезических измерений (определений)	$Mt=\sqrt{(0.07^2+0.07^2)}=0.10$	–
15	56575 2.86	14203 08.72	56575 2.86	14203 08.72	Метод спутниковых геодезических измерений (определений)	$Mt=\sqrt{(0.07^2+0.07^2)}=0.10$	–
16	56575 0.51	14203 03.98	56575 0.51	14203 03.98	Метод спутниковых геодезических измерений (определений)	$Mt=\sqrt{(0.07^2+0.07^2)}=0.10$	–
17	56574 4.19	14203 02.22	56574 4.19	14203 02.22	Метод спутниковых геодезических измерений (определений)	$Mt=\sqrt{(0.07^2+0.07^2)}=0.10$	–
18	56573 5.66	14203 04.99	56573 5.66	14203 04.99	Метод спутниковых геодезических измерений (определений)	$Mt=\sqrt{(0.07^2+0.07^2)}=0.10$	–
19	56573 1.86	14203 13.20	56573 1.86	14203 13.20	Метод спутниковых геодезических измерений (определений)	$Mt=\sqrt{(0.07^2+0.07^2)}=0.10$	–
20	56572 9.70	14203 24.52	56572 9.70	14203 24.52	Метод спутниковых геодезических измерений (определений)	$Mt=\sqrt{(0.07^2+0.07^2)}=0.10$	–
21	56572 2.83	14203 26.43	56572 2.83	14203 26.43	Метод спутниковых геодезических измерений (определений)	$Mt=\sqrt{(0.07^2+0.07^2)}=0.10$	–
22	56571 7.33	14203 19.76	56571 7.33	14203 19.76	Метод спутниковых геодезических измерений (определений)	$Mt=\sqrt{(0.07^2+0.07^2)}=0.10$	–

					измерений (определений)		
23	56571 2.12	14203 17.76	56571 2.12	14203 17.76	Метод спутниковых геодезических измерений (определений)	$Mt=\sqrt{(0.07^2+0.07^2)}=$ 0.10	–
24	56570 6.96	14203 19.19	56570 6.96	14203 19.19	Метод спутниковых геодезических измерений (определений)	$Mt=\sqrt{(0.07^2+0.07^2)}=$ 0.10	–
25	56570 1.26	14203 24.74	56570 1.26	14203 24.74	Метод спутниковых геодезических измерений (определений)	$Mt=\sqrt{(0.07^2+0.07^2)}=$ 0.10	–
26	56569 8.59	14203 20.39	56569 8.59	14203 20.39	Метод спутниковых геодезических измерений (определений)	$Mt=\sqrt{(0.07^2+0.07^2)}=$ 0.10	–
27	56569 3.15	14203 18.99	56569 3.15	14203 18.99	Метод спутниковых геодезических измерений (определений)	$Mt=\sqrt{(0.07^2+0.07^2)}=$ 0.10	–
28	56568 4.99	14203 21.91	56568 4.99	14203 21.91	Метод спутниковых геодезических измерений (определений)	$Mt=\sqrt{(0.07^2+0.07^2)}=$ 0.10	–
29	56568 0.31	14203 30.73	56568 0.31	14203 30.73	Метод спутниковых геодезических измерений (определений)	$Mt=\sqrt{(0.07^2+0.07^2)}=$ 0.10	–
30	56567 0.37	14203 29.78	56567 0.37	14203 29.78	Метод спутниковых геодезических измерений (определений)	$Mt=\sqrt{(0.07^2+0.07^2)}=$ 0.10	–
31	56566 8.44	14203 23.07	56566 8.44	14203 23.07	Метод спутниковых	$Mt=\sqrt{(0.07^2+0.07^2)}=$ 0.10	–

					геодезических измерений (определений)		
32	56566 2.24	14203 19.86	56566 2.24	14203 19.86	Метод спутниковых геодезических измерений (определений)	$Mt=\sqrt{(0.07^2+0.07^2)}=0.10$	–
33	56565 7.09	14203 20.61	56565 7.09	14203 20.61	Метод спутниковых геодезических измерений (определений)	$Mt=\sqrt{(0.07^2+0.07^2)}=0.10$	–
34	56564 7.07	14203 28.18	56564 7.07	14203 28.18	Метод спутниковых геодезических измерений (определений)	$Mt=\sqrt{(0.07^2+0.07^2)}=0.10$	–
35	56564 3.91	14203 27.53	56564 3.91	14203 27.53	Метод спутниковых геодезических измерений (определений)	$Mt=\sqrt{(0.07^2+0.07^2)}=0.10$	–
36	56564 1.31	14203 14.39	56564 1.31	14203 14.39	Метод спутниковых геодезических измерений (определений)	$Mt=\sqrt{(0.07^2+0.07^2)}=0.10$	–
37	56563 6.29	14203 03.19	56563 6.29	14203 03.19	Метод спутниковых геодезических измерений (определений)	$Mt=\sqrt{(0.07^2+0.07^2)}=0.10$	–
38	56563 0.60	14203 01.39	56563 0.60	14203 01.39	Метод спутниковых геодезических измерений (определений)	$Mt=\sqrt{(0.07^2+0.07^2)}=0.10$	–
39	56562 1.92	14203 06.59	56562 1.92	14203 06.59	Метод спутниковых геодезических измерений (определений)	$Mt=\sqrt{(0.07^2+0.07^2)}=0.10$	–
40	56561	14203	56561	14203	Метод	$Mt=\sqrt{(0.07^2+0.07^2)}=$	–

	9.65	20.45	9.65	20.45	спутниковых геодезических измерений (определений)	0.10	
41	56561 5.72	14203 24.24	56561 5.72	14203 24.24	Метод спутниковых геодезических измерений (определений)	$Mt=\sqrt{(0.07^2+0.07^2)}=$ 0.10	–
42	56560 9.19	14203 21.34	56560 9.19	14203 21.34	Метод спутниковых геодезических измерений (определений)	$Mt=\sqrt{(0.07^2+0.07^2)}=$ 0.10	–
43	56560 5.12	14203 14.45	56560 5.12	14203 14.45	Метод спутниковых геодезических измерений (определений)	$Mt=\sqrt{(0.07^2+0.07^2)}=$ 0.10	–
44	56559 2.18	14203 07.14	56559 2.18	14203 07.14	Метод спутниковых геодезических измерений (определений)	$Mt=\sqrt{(0.07^2+0.07^2)}=$ 0.10	–
45	56558 1.08	14203 08.20	56558 1.08	14203 08.20	Метод спутниковых геодезических измерений (определений)	$Mt=\sqrt{(0.07^2+0.07^2)}=$ 0.10	–
46	56556 5.51	14203 12.57	56556 5.51	14203 12.57	Метод спутниковых геодезических измерений (определений)	$Mt=\sqrt{(0.07^2+0.07^2)}=$ 0.10	–
47	56556 2.42	14203 06.16	56556 2.42	14203 06.16	Метод спутниковых геодезических измерений (определений)	$Mt=\sqrt{(0.07^2+0.07^2)}=$ 0.10	–
48	56555 7.31	14203 04.38	56555 7.31	14203 04.38	Метод спутниковых геодезических измерений (определений)	$Mt=\sqrt{(0.07^2+0.07^2)}=$ 0.10	–

49	56555 2.50	14203 06.23	56555 2.50	14203 06.23	Метод спутниковых геодезических измерений (определений)	$Mt=\sqrt{(0.07^2+0.07^2)}=0.10$	–
50	56555 0.02	14203 13.52	56555 0.02	14203 13.52	Метод спутниковых геодезических измерений (определений)	$Mt=\sqrt{(0.07^2+0.07^2)}=0.10$	–
51	56554 0.54	14203 18.41	56554 0.54	14203 18.41	Метод спутниковых геодезических измерений (определений)	$Mt=\sqrt{(0.07^2+0.07^2)}=0.10$	–
52	56553 7.96	14203 28.85	56553 7.96	14203 28.85	Метод спутниковых геодезических измерений (определений)	$Mt=\sqrt{(0.07^2+0.07^2)}=0.10$	–
53	56554 3.57	14203 47.38	56554 3.57	14203 47.38	Метод спутниковых геодезических измерений (определений)	$Mt=\sqrt{(0.07^2+0.07^2)}=0.10$	–
54	56555 8.14	14203 62.77	56555 8.14	14203 62.77	Метод спутниковых геодезических измерений (определений)	$Mt=\sqrt{(0.07^2+0.07^2)}=0.10$	–
55	56555 6.95	14203 70.99	56555 6.95	14203 70.99	Метод спутниковых геодезических измерений (определений)	$Mt=\sqrt{(0.07^2+0.07^2)}=0.10$	–
56	56554 5.46	14203 76.06	56554 5.46	14203 76.06	Метод спутниковых геодезических измерений (определений)	$Mt=\sqrt{(0.07^2+0.07^2)}=0.10$	–
57	56552 2.45	14203 77.40	56552 2.45	14203 77.40	Метод спутниковых геодезических измерений	$Mt=\sqrt{(0.07^2+0.07^2)}=0.10$	–

					(определений)		
58	56551 8.67	14203 67.11	56551 8.67	14203 67.11	Метод спутниковых геодезических измерений (определений)	$Mt=\sqrt{(0.07^2+0.07^2)}=0.10$	–
59	56551 1.68	14203 66.51	56551 1.68	14203 66.51	Метод спутниковых геодезических измерений (определений)	$Mt=\sqrt{(0.07^2+0.07^2)}=0.10$	–
60	56549 7.52	14203 75.86	56549 7.52	14203 75.86	Метод спутниковых геодезических измерений (определений)	$Mt=\sqrt{(0.07^2+0.07^2)}=0.10$	–
61	56548 9.06	14203 81.99	56548 9.06	14203 81.99	Метод спутниковых геодезических измерений (определений)	$Mt=\sqrt{(0.07^2+0.07^2)}=0.10$	–
62	56548 1.26	14203 76.81	56548 1.26	14203 76.81	Метод спутниковых геодезических измерений (определений)	$Mt=\sqrt{(0.07^2+0.07^2)}=0.10$	–
63	56548 3.38	14203 53.26	56548 3.38	14203 53.26	Метод спутниковых геодезических измерений (определений)	$Mt=\sqrt{(0.07^2+0.07^2)}=0.10$	–
64	56547 9.21	14203 49.79	56547 9.21	14203 49.79	Метод спутниковых геодезических измерений (определений)	$Mt=\sqrt{(0.07^2+0.07^2)}=0.10$	–
65	56547 2.86	14203 49.37	56547 2.86	14203 49.37	Метод спутниковых геодезических измерений (определений)	$Mt=\sqrt{(0.07^2+0.07^2)}=0.10$	–
66	56546 5.22	14203 51.07	56546 5.22	14203 51.07	Метод спутниковых геодезических измерений (определений)	$Mt=\sqrt{(0.07^2+0.07^2)}=0.10$	–

					измерений (определений)		
67	56545 3.12	14203 72.29	56545 3.12	14203 72.29	Метод спутниковых геодезических измерений (определений)	$Mt=\sqrt{(0.07^2+0.07^2)}=$ 0.10	–
68	56543 7.00	14203 76.81	56543 7.00	14203 76.81	Метод спутниковых геодезических измерений (определений)	$Mt=\sqrt{(0.07^2+0.07^2)}=$ 0.10	–
69	56543 3.68	14203 91.85	56543 3.68	14203 91.85	Метод спутниковых геодезических измерений (определений)	$Mt=\sqrt{(0.07^2+0.07^2)}=$ 0.10	–
70	56542 8.18	14204 01.82	56542 8.18	14204 01.82	Метод спутниковых геодезических измерений (определений)	$Mt=\sqrt{(0.07^2+0.07^2)}=$ 0.10	–
71	56540 9.00	14204 25.15	56540 9.00	14204 25.15	Метод спутниковых геодезических измерений (определений)	$Mt=\sqrt{(0.07^2+0.07^2)}=$ 0.10	–
72	56539 4.32	14204 23.18	56539 4.32	14204 23.18	Метод спутниковых геодезических измерений (определений)	$Mt=\sqrt{(0.07^2+0.07^2)}=$ 0.10	–
73	56538 3.56	14204 14.87	56538 3.56	14204 14.87	Метод спутниковых геодезических измерений (определений)	$Mt=\sqrt{(0.07^2+0.07^2)}=$ 0.10	–
74	56537 3.20	14204 15.02	56537 3.20	14204 15.02	Метод спутниковых геодезических измерений (определений)	$Mt=\sqrt{(0.07^2+0.07^2)}=$ 0.10	–
75	56537 2.25	14204 20.85	56537 2.25	14204 20.85	Метод спутниковых	$Mt=\sqrt{(0.07^2+0.07^2)}=$ 0.10	–

					геодезических измерений (определений)		
76	56537 3.42	14204 34.41	56537 3.42	14204 34.41	Метод спутниковых геодезических измерений (определений)	$Mt=\sqrt{(0.07^2+0.07^2)}=0.10$	–
77	56536 7.55	14204 33.99	56536 7.55	14204 33.99	Метод спутниковых геодезических измерений (определений)	$Mt=\sqrt{(0.07^2+0.07^2)}=0.10$	–
78	56536 1.60	14204 27.83	56536 1.60	14204 27.83	Метод спутниковых геодезических измерений (определений)	$Mt=\sqrt{(0.07^2+0.07^2)}=0.10$	–
79	56535 5.28	14204 25.47	56535 5.28	14204 25.47	Метод спутниковых геодезических измерений (определений)	$Mt=\sqrt{(0.07^2+0.07^2)}=0.10$	–
80	56533 9.95	14204 31.86	56533 9.95	14204 31.86	Метод спутниковых геодезических измерений (определений)	$Mt=\sqrt{(0.07^2+0.07^2)}=0.10$	–
81	56532 3.80	14204 35.12	56532 3.80	14204 35.12	Метод спутниковых геодезических измерений (определений)	$Mt=\sqrt{(0.07^2+0.07^2)}=0.10$	–
82	56531 8.67	14204 42.39	56531 8.67	14204 42.39	Метод спутниковых геодезических измерений (определений)	$Mt=\sqrt{(0.07^2+0.07^2)}=0.10$	–
83	56531 5.23	14204 50.45	56531 5.23	14204 50.45	Метод спутниковых геодезических измерений (определений)	$Mt=\sqrt{(0.07^2+0.07^2)}=0.10$	–
84	56531	14204	56531	14204	Метод	$Mt=\sqrt{(0.07^2+0.07^2)}=$	–

	4.72	61.32	4.72	61.32	спутниковых геодезических измерений (определений)	0.10	
85	56532 1.07	14204 86.99	56532 1.07	14204 86.99	Метод спутниковых геодезических измерений (определений)	$Mt=\sqrt{(0.07^2+0.07^2)}=$ 0.10	–
86	56531 1.02	14204 94.38	56531 1.02	14204 94.38	Метод спутниковых геодезических измерений (определений)	$Mt=\sqrt{(0.07^2+0.07^2)}=$ 0.10	–
87	56530 2.85	14204 92.00	56530 2.85	14204 92.00	Метод спутниковых геодезических измерений (определений)	$Mt=\sqrt{(0.07^2+0.07^2)}=$ 0.10	–
88	56529 4.68	14204 91.98	56529 4.68	14204 91.98	Метод спутниковых геодезических измерений (определений)	$Mt=\sqrt{(0.07^2+0.07^2)}=$ 0.10	–
89	56528 8.91	14204 95.30	56528 8.91	14204 95.30	Метод спутниковых геодезических измерений (определений)	$Mt=\sqrt{(0.07^2+0.07^2)}=$ 0.10	–
90	56528 8.98	14205 06.02	56528 8.98	14205 06.02	Метод спутниковых геодезических измерений (определений)	$Mt=\sqrt{(0.07^2+0.07^2)}=$ 0.10	–
91	56529 2.88	14205 14.32	56529 2.88	14205 14.32	Метод спутниковых геодезических измерений (определений)	$Mt=\sqrt{(0.07^2+0.07^2)}=$ 0.10	–
92	56529 1.85	14205 26.17	56529 1.85	14205 26.17	Метод спутниковых геодезических измерений (определений)	$Mt=\sqrt{(0.07^2+0.07^2)}=$ 0.10	–

93	56528 2.06	14205 42.60	56528 2.06	14205 42.60	Метод спутниковых геодезических измерений (определений)	$Mt=\sqrt{(0.07^2+0.07^2)}=0.10$	–
94	56528 3.01	14205 50.57	56528 3.01	14205 50.57	Метод спутниковых геодезических измерений (определений)	$Mt=\sqrt{(0.07^2+0.07^2)}=0.10$	–
95	56529 0.10	14205 58.37	56529 0.10	14205 58.37	Метод спутниковых геодезических измерений (определений)	$Mt=\sqrt{(0.07^2+0.07^2)}=0.10$	–
96	56529 2.19	14205 71.86	56529 2.19	14205 71.86	Метод спутниковых геодезических измерений (определений)	$Mt=\sqrt{(0.07^2+0.07^2)}=0.10$	–
97	56528 7.60	14205 81.41	56528 7.60	14205 81.41	Метод спутниковых геодезических измерений (определений)	$Mt=\sqrt{(0.07^2+0.07^2)}=0.10$	–
98	56526 3.17	14205 79.97	56526 3.17	14205 79.97	Метод спутниковых геодезических измерений (определений)	$Mt=\sqrt{(0.07^2+0.07^2)}=0.10$	–
99	56525 1.02	14205 82.13	56525 1.02	14205 82.13	Метод спутниковых геодезических измерений (определений)	$Mt=\sqrt{(0.07^2+0.07^2)}=0.10$	–
100	56524 4.21	14205 86.30	56524 4.21	14205 86.30	Метод спутниковых геодезических измерений (определений)	$Mt=\sqrt{(0.07^2+0.07^2)}=0.10$	–
101	56524 5.31	14206 02.77	56524 5.31	14206 02.77	Метод спутниковых геодезических измерений	$Mt=\sqrt{(0.07^2+0.07^2)}=0.10$	–

					(определений)		
102	56526 4.61	14206 09.44	56526 4.61	14206 09.44	Метод спутниковых геодезических измерений (определений)	$Mt=\sqrt{(0.07^2+0.07^2)}=$ 0.10	–
103	56525 8.60	14206 19.81	56525 8.60	14206 19.81	Метод спутниковых геодезических измерений (определений)	$Mt=\sqrt{(0.07^2+0.07^2)}=$ 0.10	–
104	56524 0.43	14206 28.55	56524 0.43	14206 28.55	Метод спутниковых геодезических измерений (определений)	$Mt=\sqrt{(0.07^2+0.07^2)}=$ 0.10	–
105	56523 1.50	14206 22.22	56523 1.50	14206 22.22	Метод спутниковых геодезических измерений (определений)	$Mt=\sqrt{(0.07^2+0.07^2)}=$ 0.10	–
106	56522 9.19	14206 09.56	56522 9.19	14206 09.56	Метод спутниковых геодезических измерений (определений)	$Mt=\sqrt{(0.07^2+0.07^2)}=$ 0.10	–
107	56522 0.00	14206 09.42	56522 0.00	14206 09.42	Метод спутниковых геодезических измерений (определений)	$Mt=\sqrt{(0.07^2+0.07^2)}=$ 0.10	–
108	56521 3.66	14206 12.54	56521 3.66	14206 12.54	Метод спутниковых геодезических измерений (определений)	$Mt=\sqrt{(0.07^2+0.07^2)}=$ 0.10	–
109	56520 0.04	14206 26.68	56520 0.04	14206 26.68	Метод спутниковых геодезических измерений (определений)	$Mt=\sqrt{(0.07^2+0.07^2)}=$ 0.10	–
110	56519 0.86	14206 28.50	56519 0.86	14206 28.50	Метод спутниковых геодезических	$Mt=\sqrt{(0.07^2+0.07^2)}=$ 0.10	–

					измерений (определений)		
111	56517 1.15	14206 27.93	56517 1.15	14206 27.93	Метод спутниковых геодезических измерений (определений)	$Mt=\sqrt{(0.07^2+0.07^2)}=$ 0.10	–
112	56516 3.00	14206 46.69	56516 3.00	14206 46.69	Метод спутниковых геодезических измерений (определений)	$Mt=\sqrt{(0.07^2+0.07^2)}=$ 0.10	–
113	56515 4.50	14206 46.73	56515 4.50	14206 46.73	Метод спутниковых геодезических измерений (определений)	$Mt=\sqrt{(0.07^2+0.07^2)}=$ 0.10	–
114	56512 6.72	14206 39.55	56512 6.72	14206 39.55	Метод спутниковых геодезических измерений (определений)	$Mt=\sqrt{(0.07^2+0.07^2)}=$ 0.10	–
115	56511 1.52	14206 41.03	56511 1.52	14206 41.03	Метод спутниковых геодезических измерений (определений)	$Mt=\sqrt{(0.07^2+0.07^2)}=$ 0.10	–
116	56509 8.79	14206 37.95	56509 8.79	14206 37.95	Метод спутниковых геодезических измерений (определений)	$Mt=\sqrt{(0.07^2+0.07^2)}=$ 0.10	–
117	56508 6.56	14206 36.23	56508 6.56	14206 36.23	Метод спутниковых геодезических измерений (определений)	$Mt=\sqrt{(0.07^2+0.07^2)}=$ 0.10	–
118	56507 5.05	14206 31.23	56507 5.05	14206 31.23	Метод спутниковых геодезических измерений (определений)	$Mt=\sqrt{(0.07^2+0.07^2)}=$ 0.10	–
119	56506 4.33	14206 28.95	56506 4.33	14206 28.95	Метод спутниковых	$Mt=\sqrt{(0.07^2+0.07^2)}=$ 0.10	–

					геодезических измерений (определений)		
120	56504 4.14	14206 52.79	56504 4.14	14206 52.79	Метод спутниковых геодезических измерений (определений)	$Mt=\sqrt{(0.07^2+0.07^2)}=0.10$	–
121	56503 3.63	14206 58.91	56503 3.63	14206 58.91	Метод спутниковых геодезических измерений (определений)	$Mt=\sqrt{(0.07^2+0.07^2)}=0.10$	–
122	56502 8.04	14206 67.27	56502 8.04	14206 67.27	Метод спутниковых геодезических измерений (определений)	$Mt=\sqrt{(0.07^2+0.07^2)}=0.10$	–
123	56502 6.05	14206 82.84	56502 6.05	14206 82.84	Метод спутниковых геодезических измерений (определений)	$Mt=\sqrt{(0.07^2+0.07^2)}=0.10$	–
124	56502 8.75	14207 04.78	56502 8.75	14207 04.78	Метод спутниковых геодезических измерений (определений)	$Mt=\sqrt{(0.07^2+0.07^2)}=0.10$	–
125	56504 2.02	14207 35.70	56504 2.02	14207 35.70	Метод спутниковых геодезических измерений (определений)	$Mt=\sqrt{(0.07^2+0.07^2)}=0.10$	–
126	56504 0.20	14207 55.90	56504 0.20	14207 55.90	Метод спутниковых геодезических измерений (определений)	$Mt=\sqrt{(0.07^2+0.07^2)}=0.10$	–
127	56504 5.45	14207 60.34	56504 5.45	14207 60.34	Метод спутниковых геодезических измерений (определений)	$Mt=\sqrt{(0.07^2+0.07^2)}=0.10$	–
128	56506	14207	56506	14207	Метод	$Mt=\sqrt{(0.07^2+0.07^2)}=$	–

	0.68	62.39	0.68	62.39	спутниковых геодезических измерений (определений)	0.10	
129	56506 0.28	14207 71.31	56506 0.28	14207 71.31	Метод спутниковых геодезических измерений (определений)	$Mt=\sqrt{(0.07^2+0.07^2)}=0.10$	–
130	56504 9.12	14207 76.21	56504 9.12	14207 76.21	Метод спутниковых геодезических измерений (определений)	$Mt=\sqrt{(0.07^2+0.07^2)}=0.10$	–
131	56504 6.98	14207 80.53	56504 6.98	14207 80.53	Метод спутниковых геодезических измерений (определений)	$Mt=\sqrt{(0.07^2+0.07^2)}=0.10$	–
132	56504 6.88	14208 05.87	56504 6.88	14208 05.87	Метод спутниковых геодезических измерений (определений)	$Mt=\sqrt{(0.07^2+0.07^2)}=0.10$	–
133	56504 4.63	14208 11.16	56504 4.63	14208 11.16	Метод спутниковых геодезических измерений (определений)	$Mt=\sqrt{(0.07^2+0.07^2)}=0.10$	–
134	56503 3.57	14208 13.74	56503 3.57	14208 13.74	Метод спутниковых геодезических измерений (определений)	$Mt=\sqrt{(0.07^2+0.07^2)}=0.10$	–
135	56502 3.14	14208 09.42	56502 3.14	14208 09.42	Метод спутниковых геодезических измерений (определений)	$Mt=\sqrt{(0.07^2+0.07^2)}=0.10$	–
136	56501 2.93	14207 77.92	56501 2.93	14207 77.92	Метод спутниковых геодезических измерений (определений)	$Mt=\sqrt{(0.07^2+0.07^2)}=0.10$	–

137	56500 7.97	14207 73.13	56500 7.97	14207 73.13	Метод спутниковых геодезических измерений (определений)	$Mt=\sqrt{(0.07^2+0.07^2)}=0.10$	–
138	56500 2.76	14207 71.95	56500 2.76	14207 71.95	Метод спутниковых геодезических измерений (определений)	$Mt=\sqrt{(0.07^2+0.07^2)}=0.10$	–
139	56498 7.21	14207 74.47	56498 7.21	14207 74.47	Метод спутниковых геодезических измерений (определений)	$Mt=\sqrt{(0.07^2+0.07^2)}=0.10$	–
140	56497 8.15	14207 82.73	56497 8.15	14207 82.73	Метод спутниковых геодезических измерений (определений)	$Mt=\sqrt{(0.07^2+0.07^2)}=0.10$	–
141	56497 7.27	14207 90.02	56497 7.27	14207 90.02	Метод спутниковых геодезических измерений (определений)	$Mt=\sqrt{(0.07^2+0.07^2)}=0.10$	–
142	56498 0.98	14207 96.33	56498 0.98	14207 96.33	Метод спутниковых геодезических измерений (определений)	$Mt=\sqrt{(0.07^2+0.07^2)}=0.10$	–
143	56500 3.52	14208 11.75	56500 3.52	14208 11.75	Метод спутниковых геодезических измерений (определений)	$Mt=\sqrt{(0.07^2+0.07^2)}=0.10$	–
144	56500 3.30	14208 19.14	56500 3.30	14208 19.14	Метод спутниковых геодезических измерений (определений)	$Mt=\sqrt{(0.07^2+0.07^2)}=0.10$	–
145	56499 5.11	14208 24.26	56499 5.11	14208 24.26	Метод спутниковых геодезических измерений	$Mt=\sqrt{(0.07^2+0.07^2)}=0.10$	–

					(определений)		
146	56498 3.24	14208 18.99	56498 3.24	14208 18.99	Метод спутниковых геодезических измерений (определений)	$Mt=\sqrt{(0.07^2+0.07^2)}=0.10$	–
147	56497 9.16	14208 08.57	56497 9.16	14208 08.57	Метод спутниковых геодезических измерений (определений)	$Mt=\sqrt{(0.07^2+0.07^2)}=0.10$	–
148	56496 9.22	14208 03.99	56496 9.22	14208 03.99	Метод спутниковых геодезических измерений (определений)	$Mt=\sqrt{(0.07^2+0.07^2)}=0.10$	–
149	56496 1.01	14208 04.18	56496 1.01	14208 04.18	Метод спутниковых геодезических измерений (определений)	$Mt=\sqrt{(0.07^2+0.07^2)}=0.10$	–
150	56495 3.58	14208 07.30	56495 3.58	14208 07.30	Метод спутниковых геодезических измерений (определений)	$Mt=\sqrt{(0.07^2+0.07^2)}=0.10$	–
151	56493 8.99	14208 35.64	56493 8.99	14208 35.64	Метод спутниковых геодезических измерений (определений)	$Mt=\sqrt{(0.07^2+0.07^2)}=0.10$	–
152	56492 2.30	14208 58.32	56492 2.30	14208 58.32	Метод спутниковых геодезических измерений (определений)	$Mt=\sqrt{(0.07^2+0.07^2)}=0.10$	–
153	56491 4.42	14208 65.05	56491 4.42	14208 65.05	Метод спутниковых геодезических измерений (определений)	$Mt=\sqrt{(0.07^2+0.07^2)}=0.10$	–
154	56489 7.87	14208 80.80	56489 7.87	14208 80.80	Метод спутниковых геодезических измерений (определений)	$Mt=\sqrt{(0.07^2+0.07^2)}=0.10$	–

					измерений (определений)		
155	56488 4.97	14208 84.35	56488 4.97	14208 84.35	Метод спутниковых геодезических измерений (определений)	$Mt=\sqrt{(0.07^2+0.07^2)}=$ 0.10	–
156	56486 9.22	14208 84.97	56486 9.22	14208 84.97	Метод спутниковых геодезических измерений (определений)	$Mt=\sqrt{(0.07^2+0.07^2)}=$ 0.10	–
157	56486 1.31	14208 88.72	56486 1.31	14208 88.72	Метод спутниковых геодезических измерений (определений)	$Mt=\sqrt{(0.07^2+0.07^2)}=$ 0.10	–
158	56485 1.29	14209 14.04	56485 1.29	14209 14.04	Метод спутниковых геодезических измерений (определений)	$Mt=\sqrt{(0.07^2+0.07^2)}=$ 0.10	–
159	56484 5.53	14209 21.66	56484 5.53	14209 21.66	Метод спутниковых геодезических измерений (определений)	$Mt=\sqrt{(0.07^2+0.07^2)}=$ 0.10	–
160	56483 2.17	14209 23.29	56483 2.17	14209 23.29	Метод спутниковых геодезических измерений (определений)	$Mt=\sqrt{(0.07^2+0.07^2)}=$ 0.10	–
161	56481 4.84	14209 10.29	56481 4.84	14209 10.29	Метод спутниковых геодезических измерений (определений)	$Mt=\sqrt{(0.07^2+0.07^2)}=$ 0.10	–
162	56479 8.78	14209 08.58	56479 8.78	14209 08.58	Метод спутниковых геодезических измерений (определений)	$Mt=\sqrt{(0.07^2+0.07^2)}=$ 0.10	–
163	56479 3.61	14209 13.22	56479 3.61	14209 13.22	Метод спутниковых	$Mt=\sqrt{(0.07^2+0.07^2)}=$ 0.10	–

					геодезических измерений (определений)		
164	56478 9.19	14209 20.17	56478 9.19	14209 20.17	Метод спутниковых геодезических измерений (определений)	$Mt=\sqrt{(0.07^2+0.07^2)}=0.10$	–
165	56478 3.46	14209 38.77	56478 3.46	14209 38.77	Метод спутниковых геодезических измерений (определений)	$Mt=\sqrt{(0.07^2+0.07^2)}=0.10$	–
166	56477 9.95	14209 60.10	56477 9.95	14209 60.10	Метод спутниковых геодезических измерений (определений)	$Mt=\sqrt{(0.07^2+0.07^2)}=0.10$	–
167	56477 6.17	14209 74.03	56477 6.17	14209 74.03	Метод спутниковых геодезических измерений (определений)	$Mt=\sqrt{(0.07^2+0.07^2)}=0.10$	–
168	56475 5.68	14209 92.94	56475 5.68	14209 92.94	Метод спутниковых геодезических измерений (определений)	$Mt=\sqrt{(0.07^2+0.07^2)}=0.10$	–
169	56475 2.55	14210 00.42	56475 2.55	14210 00.42	Метод спутниковых геодезических измерений (определений)	$Mt=\sqrt{(0.07^2+0.07^2)}=0.10$	–
170	56475 3.20	14210 09.75	56475 3.20	14210 09.75	Метод спутниковых геодезических измерений (определений)	$Mt=\sqrt{(0.07^2+0.07^2)}=0.10$	–
171	56475 8.82	14210 19.20	56475 8.82	14210 19.20	Метод спутниковых геодезических измерений (определений)	$Mt=\sqrt{(0.07^2+0.07^2)}=0.10$	–
172	56478	14210	56478	14210	Метод	$Mt=\sqrt{(0.07^2+0.07^2)}=$	–

	3.54	41.36	3.54	41.36	спутниковых геодезических измерений (определений)	0.10	
173	56479 3.14	14210 43.13	56479 3.14	14210 43.13	Метод спутниковых геодезических измерений (определений)	$Mt=\sqrt{(0.07^2+0.07^2)}=0.10$	–
174	56479 8.23	14210 46.26	56479 8.23	14210 46.26	Метод спутниковых геодезических измерений (определений)	$Mt=\sqrt{(0.07^2+0.07^2)}=0.10$	–
175	56480 0.55	14210 54.97	56480 0.55	14210 54.97	Метод спутниковых геодезических измерений (определений)	$Mt=\sqrt{(0.07^2+0.07^2)}=0.10$	–
176	56479 6.37	14210 67.21	56479 6.37	14210 67.21	Метод спутниковых геодезических измерений (определений)	$Mt=\sqrt{(0.07^2+0.07^2)}=0.10$	–
177	56478 8.61	14210 75.35	56478 8.61	14210 75.35	Метод спутниковых геодезических измерений (определений)	$Mt=\sqrt{(0.07^2+0.07^2)}=0.10$	–
178	56478 3.35	14210 84.02	56478 3.35	14210 84.02	Метод спутниковых геодезических измерений (определений)	$Mt=\sqrt{(0.07^2+0.07^2)}=0.10$	–
179	56478 1.79	14210 97.94	56478 1.79	14210 97.94	Метод спутниковых геодезических измерений (определений)	$Mt=\sqrt{(0.07^2+0.07^2)}=0.10$	–
180	56476 9.72	14211 05.69	56476 9.72	14211 05.69	Метод спутниковых геодезических измерений (определений)	$Mt=\sqrt{(0.07^2+0.07^2)}=0.10$	–

181	56476 1.66	14211 16.53	56476 1.66	14211 16.53	Метод спутниковых геодезических измерений (определений)	$Mt=\sqrt{(0.07^2+0.07^2)}=0.10$	–
182	56477 9.19	14211 40.00	56477 9.19	14211 40.00	Метод спутниковых геодезических измерений (определений)	$Mt=\sqrt{(0.07^2+0.07^2)}=0.10$	–
183	56478 1.63	14211 53.84	56478 1.63	14211 53.84	Метод спутниковых геодезических измерений (определений)	$Mt=\sqrt{(0.07^2+0.07^2)}=0.10$	–
184	56478 1.72	14211 78.50	56478 1.72	14211 78.50	Метод спутниковых геодезических измерений (определений)	$Mt=\sqrt{(0.07^2+0.07^2)}=0.10$	–
185	56477 7.27	14211 90.83	56477 7.27	14211 90.83	Метод спутниковых геодезических измерений (определений)	$Mt=\sqrt{(0.07^2+0.07^2)}=0.10$	–
186	56475 3.13	14212 11.54	56475 3.13	14212 11.54	Метод спутниковых геодезических измерений (определений)	$Mt=\sqrt{(0.07^2+0.07^2)}=0.10$	–
187	56473 6.80	14212 36.77	56473 6.80	14212 36.77	Метод спутниковых геодезических измерений (определений)	$Mt=\sqrt{(0.07^2+0.07^2)}=0.10$	–
188	56473 5.63	14212 48.17	56473 5.63	14212 48.17	Метод спутниковых геодезических измерений (определений)	$Mt=\sqrt{(0.07^2+0.07^2)}=0.10$	–
189	56473 0.20	14212 57.27	56473 0.20	14212 57.27	Метод спутниковых геодезических измерений	$Mt=\sqrt{(0.07^2+0.07^2)}=0.10$	–

					(определений)		
190	56472 4.31	14212 55.99	56472 4.31	14212 55.99	Метод спутниковых геодезических измерений (определений)	$Mt=\sqrt{(0.07^2+0.07^2)}=0.10$	–
191	56471 7.77	14212 49.69	56471 7.77	14212 49.69	Метод спутниковых геодезических измерений (определений)	$Mt=\sqrt{(0.07^2+0.07^2)}=0.10$	–
192	56470 9.82	14212 50.92	56470 9.82	14212 50.92	Метод спутниковых геодезических измерений (определений)	$Mt=\sqrt{(0.07^2+0.07^2)}=0.10$	–
193	56469 4.73	14212 64.11	56469 4.73	14212 64.11	Метод спутниковых геодезических измерений (определений)	$Mt=\sqrt{(0.07^2+0.07^2)}=0.10$	–
194	56468 2.72	14212 83.22	56468 2.72	14212 83.22	Метод спутниковых геодезических измерений (определений)	$Mt=\sqrt{(0.07^2+0.07^2)}=0.10$	–
195	56467 7.43	14213 09.80	56467 7.43	14213 09.80	Метод спутниковых геодезических измерений (определений)	$Mt=\sqrt{(0.07^2+0.07^2)}=0.10$	–
196	56466 8.58	14213 17.98	56466 8.58	14213 17.98	Метод спутниковых геодезических измерений (определений)	$Mt=\sqrt{(0.07^2+0.07^2)}=0.10$	–
197	56464 5.36	14213 30.83	56464 5.36	14213 30.83	Метод спутниковых геодезических измерений (определений)	$Mt=\sqrt{(0.07^2+0.07^2)}=0.10$	–
198	56463 8.23	14213 39.97	56463 8.23	14213 39.97	Метод спутниковых геодезических измерений (определений)	$Mt=\sqrt{(0.07^2+0.07^2)}=0.10$	–

					измерений (определений)		
199	56463 8.87	14213 47.31	56463 8.87	14213 47.31	Метод спутниковых геодезических измерений (определений)	$Mt=\sqrt{(0.07^2+0.07^2)}=$ 0.10	–
200	56464 8.20	14213 52.49	56464 8.20	14213 52.49	Метод спутниковых геодезических измерений (определений)	$Mt=\sqrt{(0.07^2+0.07^2)}=$ 0.10	–
201	56466 3.68	14213 53.89	56466 3.68	14213 53.89	Метод спутниковых геодезических измерений (определений)	$Mt=\sqrt{(0.07^2+0.07^2)}=$ 0.10	–
202	56467 4.39	14213 51.69	56467 4.39	14213 51.69	Метод спутниковых геодезических измерений (определений)	$Mt=\sqrt{(0.07^2+0.07^2)}=$ 0.10	–
203	56468 7.34	14213 54.29	56468 7.34	14213 54.29	Метод спутниковых геодезических измерений (определений)	$Mt=\sqrt{(0.07^2+0.07^2)}=$ 0.10	–
204	56469 0.85	14213 60.54	56469 0.85	14213 60.54	Метод спутниковых геодезических измерений (определений)	$Mt=\sqrt{(0.07^2+0.07^2)}=$ 0.10	–
205	56469 0.46	14213 71.29	56469 0.46	14213 71.29	Метод спутниковых геодезических измерений (определений)	$Mt=\sqrt{(0.07^2+0.07^2)}=$ 0.10	–
206	56467 9.06	14213 85.18	56467 9.06	14213 85.18	Метод спутниковых геодезических измерений (определений)	$Mt=\sqrt{(0.07^2+0.07^2)}=$ 0.10	–
207	56466 8.90	14213 90.41	56466 8.90	14213 90.41	Метод спутниковых	$Mt=\sqrt{(0.07^2+0.07^2)}=$ 0.10	–

					геодезических измерений (определений)		
208	56466 6.89	14213 96.06	56466 6.89	14213 96.06	Метод спутниковых геодезических измерений (определений)	$Mt=\sqrt{(0.07^2+0.07^2)}=0.10$	–
209	56464 9.88	14214 10.82	56464 9.88	14214 10.82	Метод спутниковых геодезических измерений (определений)	$Mt=\sqrt{(0.07^2+0.07^2)}=0.10$	–
210	56465 0.18	14214 19.13	56465 0.18	14214 19.13	Метод спутниковых геодезических измерений (определений)	$Mt=\sqrt{(0.07^2+0.07^2)}=0.10$	–
211	56465 2.49	14214 22.84	56465 2.49	14214 22.84	Метод спутниковых геодезических измерений (определений)	$Mt=\sqrt{(0.07^2+0.07^2)}=0.10$	–
212	56466 2.75	14214 25.92	56466 2.75	14214 25.92	Метод спутниковых геодезических измерений (определений)	$Mt=\sqrt{(0.07^2+0.07^2)}=0.10$	–
213	56466 4.41	14214 29.48	56466 4.41	14214 29.48	Метод спутниковых геодезических измерений (определений)	$Mt=\sqrt{(0.07^2+0.07^2)}=0.10$	–
214	56466 0.39	14214 34.03	56466 0.39	14214 34.03	Метод спутниковых геодезических измерений (определений)	$Mt=\sqrt{(0.07^2+0.07^2)}=0.10$	–
215	56464 6.42	14214 38.83	56464 6.42	14214 38.83	Метод спутниковых геодезических измерений (определений)	$Mt=\sqrt{(0.07^2+0.07^2)}=0.10$	–
216	56463	14214	56463	14214	Метод	$Mt=\sqrt{(0.07^2+0.07^2)}=$	–

	8.05	52.33	8.05	52.33	спутниковых геодезических измерений (определений)	0.10	
217	56463 1.58	14214 54.28	56463 1.58	14214 54.28	Метод спутниковых геодезических измерений (определений)	$Mt=\sqrt{(0.07^2+0.07^2)}=0.10$	–
218	56461 7.36	14214 70.39	56461 7.36	14214 70.39	Метод спутниковых геодезических измерений (определений)	$Mt=\sqrt{(0.07^2+0.07^2)}=0.10$	–
219	56461 4.45	14214 73.16	56461 4.45	14214 73.16	Метод спутниковых геодезических измерений (определений)	$Mt=\sqrt{(0.07^2+0.07^2)}=0.10$	–
220	56460 7.19	14214 71.70	56460 7.19	14214 71.70	Метод спутниковых геодезических измерений (определений)	$Mt=\sqrt{(0.07^2+0.07^2)}=0.10$	–
221	56460 0.88	14214 75.57	56460 0.88	14214 75.57	Метод спутниковых геодезических измерений (определений)	$Mt=\sqrt{(0.07^2+0.07^2)}=0.10$	–
222	56459 8.92	14214 81.11	56459 8.92	14214 81.11	Метод спутниковых геодезических измерений (определений)	$Mt=\sqrt{(0.07^2+0.07^2)}=0.10$	–
223	56459 3.93	14214 81.96	56459 3.93	14214 81.96	Метод спутниковых геодезических измерений (определений)	$Mt=\sqrt{(0.07^2+0.07^2)}=0.10$	–
224	56459 1.62	14214 88.58	56459 1.62	14214 88.58	Метод спутниковых геодезических измерений (определений)	$Mt=\sqrt{(0.07^2+0.07^2)}=0.10$	–

225	56456 3.80	14214 80.95	56456 3.80	14214 80.95	Метод спутниковых геодезических измерений (определений)	$Mt=\sqrt{(0.07^2+0.07^2)}=0.10$	–
226	56424 0.41	14214 05.93	56424 0.41	14214 05.93	Метод спутниковых геодезических измерений (определений)	$Mt=\sqrt{(0.07^2+0.07^2)}=0.10$	–
227	56410 5.18	14213 50.75	56410 5.18	14213 50.75	Метод спутниковых геодезических измерений (определений)	$Mt=\sqrt{(0.07^2+0.07^2)}=0.10$	–
228	56409 3.53	14212 35.34	56409 3.53	14212 35.34	Метод спутниковых геодезических измерений (определений)	$Mt=\sqrt{(0.07^2+0.07^2)}=0.10$	–
229	56368 9.16	14205 84.89	56368 9.16	14205 84.89	Метод спутниковых геодезических измерений (определений)	$Mt=\sqrt{(0.07^2+0.07^2)}=0.10$	–
230	56374 8.48	14203 97.41	56374 8.48	14203 97.41	Метод спутниковых геодезических измерений (определений)	$Mt=\sqrt{(0.07^2+0.07^2)}=0.10$	–
231	56389 0.70	14203 77.36	56389 0.70	14203 77.36	Метод спутниковых геодезических измерений (определений)	$Mt=\sqrt{(0.07^2+0.07^2)}=0.10$	–
232	56394 0.22	14203 70.39	56394 0.22	14203 70.39	Метод спутниковых геодезических измерений (определений)	$Mt=\sqrt{(0.07^2+0.07^2)}=0.10$	–
233	56419 8.03	14203 34.06	56419 8.03	14203 34.06	Метод спутниковых геодезических измерений	$Mt=\sqrt{(0.07^2+0.07^2)}=0.10$	–

					(определений)		
234	56446 1.53	14201 32.10	56446 1.53	14201 32.10	Метод спутниковых геодезических измерений (определений)	$Mt=\sqrt{(0.07^2+0.07^2)}=0.10$	–
235	56473 5.85	14200 40.05	56473 5.85	14200 40.05	Метод спутниковых геодезических измерений (определений)	$Mt=\sqrt{(0.07^2+0.07^2)}=0.10$	–
236	56534 4.87	14199 05.52	56534 4.87	14199 05.52	Метод спутниковых геодезических измерений (определений)	$Mt=\sqrt{(0.07^2+0.07^2)}=0.10$	–
237	56558 5.72	14200 18.73	56558 5.72	14200 18.73	Метод спутниковых геодезических измерений (определений)	$Mt=\sqrt{(0.07^2+0.07^2)}=0.10$	–
1	56578 3.93	14202 42.19	56578 3.93	14202 42.19	Метод спутниковых геодезических измерений (определений)	$Mt=\sqrt{(0.07^2+0.07^2)}=0.10$	–
–	–	–	–	–	–	–	–
н483У	–	–	56540 4.68	14200 90.25	Метод спутниковых геодезических измерений (определений)	$Mt=\sqrt{(0.07^2+0.07^2)}=0.10$	–
н486У	–	–	56539 8.59	14200 88.61	Метод спутниковых геодезических измерений (определений)	$Mt=\sqrt{(0.07^2+0.07^2)}=0.10$	–
н485У	–	–	56539 7.36	14200 92.73	Метод спутниковых геодезических измерений (определений)	$Mt=\sqrt{(0.07^2+0.07^2)}=0.10$	–
н484У	–	–	56540	14200	Метод	$Mt=\sqrt{(0.07^2+0.07^2)}=$	–

			3.56	94.40	спутниковых геодезических измерений (определений)	0.10	
н483У	–	–	56540 4.68	14200 90.25	Метод спутниковых геодезических измерений (определений)	$Mt=\sqrt{(0.07^2+0.07^2)}=$ 0.10	–
–	–	–	–	–	–	–	–
478	56493 7.08	14203 92.81	56493 7.08	14203 92.81	Метод спутниковых геодезических измерений (определений)	$Mt=\sqrt{(0.07^2+0.07^2)}=$ 0.10	–
475	56494 3.48	14203 95.75	56494 3.48	14203 95.75	Метод спутниковых геодезических измерений (определений)	$Mt=\sqrt{(0.07^2+0.07^2)}=$ 0.10	–
476	56494 0.29	14204 02.67	56494 0.29	14204 02.67	Метод спутниковых геодезических измерений (определений)	$Mt=\sqrt{(0.07^2+0.07^2)}=$ 0.10	–
477	56493 3.63	14203 99.60	56493 3.63	14203 99.60	Метод спутниковых геодезических измерений (определений)	$Mt=\sqrt{(0.07^2+0.07^2)}=$ 0.10	–
478	56493 7.08	14203 92.81	56493 7.08	14203 92.81	Метод спутниковых геодезических измерений (определений)	$Mt=\sqrt{(0.07^2+0.07^2)}=$ 0.10	–
–	–	–	–	–	–	–	–
481	56399 6.28	14204 02.07	56399 6.28	14204 02.07	Метод спутниковых геодезических измерений (определений)	$Mt=\sqrt{(0.07^2+0.07^2)}=$ 0.10	–
482	56399 6.39	14203 94.58	56399 6.39	14203 94.58	Метод спутниковых	$Mt=\sqrt{(0.07^2+0.07^2)}=$ 0.10	–

					геодезических измерений (определений)		
479	56400 3.51	14203 94.69	56400 3.51	14203 94.69	Метод спутниковых геодезических измерений (определений)	$Mt=\sqrt{(0.07^2+0.07^2)}=0.10$	–
480	56400 3.40	14204 02.31	56400 3.40	14204 02.31	Метод спутниковых геодезических измерений (определений)	$Mt=\sqrt{(0.07^2+0.07^2)}=0.10$	–
481	56399 6.28	14204 02.07	56399 6.28	14204 02.07	Метод спутниковых геодезических измерений (определений)	$Mt=\sqrt{(0.07^2+0.07^2)}=0.10$	–
41:01:001 0106:17(2)	–	–	–	–	–	–	–
238	56581 8.96	14204 34.90	56581 8.96	14204 34.90	Метод спутниковых геодезических измерений (определений)	$Mt=\sqrt{(0.07^2+0.07^2)}=0.10$	–
239	56582 5.01	14204 68.14	56582 5.01	14204 68.14	Метод спутниковых геодезических измерений (определений)	$Mt=\sqrt{(0.07^2+0.07^2)}=0.10$	–
240	56546 3.54	14210 43.99	56546 3.54	14210 43.99	Метод спутниковых геодезических измерений (определений)	$Mt=\sqrt{(0.07^2+0.07^2)}=0.10$	–
241	56488 0.19	14213 72.46	56488 0.19	14213 72.46	Метод спутниковых геодезических измерений (определений)	$Mt=\sqrt{(0.07^2+0.07^2)}=0.10$	–
242	56464 6.99	14215 03.77	56464 6.99	14215 03.77	Метод спутниковых геодезических измерений (определений)	$Mt=\sqrt{(0.07^2+0.07^2)}=0.10$	–

					измерений (определений)		
243	56459 4.88	14214 89.47	56459 4.88	14214 89.47	Метод спутниковых геодезических измерений (определений)	$Mt=\sqrt{(0.07^2+0.07^2)}=$ 0.10	–
244	56459 7.27	14214 84.86	56459 7.27	14214 84.86	Метод спутниковых геодезических измерений (определений)	$Mt=\sqrt{(0.07^2+0.07^2)}=$ 0.10	–
245	56460 0.88	14214 85.66	56460 0.88	14214 85.66	Метод спутниковых геодезических измерений (определений)	$Mt=\sqrt{(0.07^2+0.07^2)}=$ 0.10	–
246	56460 3.96	14214 83.98	56460 3.96	14214 83.98	Метод спутниковых геодезических измерений (определений)	$Mt=\sqrt{(0.07^2+0.07^2)}=$ 0.10	–
247	56460 4.28	14214 77.14	56460 4.28	14214 77.14	Метод спутниковых геодезических измерений (определений)	$Mt=\sqrt{(0.07^2+0.07^2)}=$ 0.10	–
248	56460 6.97	14214 75.62	56460 6.97	14214 75.62	Метод спутниковых геодезических измерений (определений)	$Mt=\sqrt{(0.07^2+0.07^2)}=$ 0.10	–
249	56461 0.94	14214 77.03	56461 0.94	14214 77.03	Метод спутниковых геодезических измерений (определений)	$Mt=\sqrt{(0.07^2+0.07^2)}=$ 0.10	–
250	56461 6.63	14214 76.22	56461 6.63	14214 76.22	Метод спутниковых геодезических измерений (определений)	$Mt=\sqrt{(0.07^2+0.07^2)}=$ 0.10	–
251	56462 0.35	14214 72.94	56462 0.35	14214 72.94	Метод спутниковых	$Mt=\sqrt{(0.07^2+0.07^2)}=$ 0.10	–

					геодезических измерений (определений)		
252	56462 8.01	14214 64.19	56462 8.01	14214 64.19	Метод спутниковых геодезических измерений (определений)	$Mt=\sqrt{(0.07^2+0.07^2)}=0.10$	–
253	56463 3.69	14214 57.09	56463 3.69	14214 57.09	Метод спутниковых геодезических измерений (определений)	$Mt=\sqrt{(0.07^2+0.07^2)}=0.10$	–
254	56464 3.16	14214 53.15	56464 3.16	14214 53.15	Метод спутниковых геодезических измерений (определений)	$Mt=\sqrt{(0.07^2+0.07^2)}=0.10$	–
255	56464 3.62	14214 48.94	56464 3.62	14214 48.94	Метод спутниковых геодезических измерений (определений)	$Mt=\sqrt{(0.07^2+0.07^2)}=0.10$	–
256	56464 8.46	14214 41.37	56464 8.46	14214 41.37	Метод спутниковых геодезических измерений (определений)	$Mt=\sqrt{(0.07^2+0.07^2)}=0.10$	–
257	56466 3.81	14214 36.49	56466 3.81	14214 36.49	Метод спутниковых геодезических измерений (определений)	$Mt=\sqrt{(0.07^2+0.07^2)}=0.10$	–
258	56466 7.61	14214 29.79	56466 7.61	14214 29.79	Метод спутниковых геодезических измерений (определений)	$Mt=\sqrt{(0.07^2+0.07^2)}=0.10$	–
259	56466 6.65	14214 23.43	56466 6.65	14214 23.43	Метод спутниковых геодезических измерений (определений)	$Mt=\sqrt{(0.07^2+0.07^2)}=0.10$	–
260	56465	14214	56465	14214	Метод	$Mt=\sqrt{(0.07^2+0.07^2)}=$	–

	4.30	19.72	4.30	19.72	спутниковых геодезических измерений (определений)	0.10	
261	56465 2.95	14214 13.23	56465 2.95	14214 13.23	Метод спутниковых геодезических измерений (определений)	$Mt=\sqrt{(0.07^2+0.07^2)}=0.10$	–
262	56465 9.44	14214 07.76	56465 9.44	14214 07.76	Метод спутниковых геодезических измерений (определений)	$Mt=\sqrt{(0.07^2+0.07^2)}=0.10$	–
263	56466 9.35	14213 98.50	56466 9.35	14213 98.50	Метод спутниковых геодезических измерений (определений)	$Mt=\sqrt{(0.07^2+0.07^2)}=0.10$	–
264	56467 2.27	14213 92.37	56467 2.27	14213 92.37	Метод спутниковых геодезических измерений (определений)	$Mt=\sqrt{(0.07^2+0.07^2)}=0.10$	–
265	56468 0.07	14213 89.02	56468 0.07	14213 89.02	Метод спутниковых геодезических измерений (определений)	$Mt=\sqrt{(0.07^2+0.07^2)}=0.10$	–
266	56469 3.41	14213 74.00	56469 3.41	14213 74.00	Метод спутниковых геодезических измерений (определений)	$Mt=\sqrt{(0.07^2+0.07^2)}=0.10$	–
267	56469 3.78	14213 58.03	56469 3.78	14213 58.03	Метод спутниковых геодезических измерений (определений)	$Mt=\sqrt{(0.07^2+0.07^2)}=0.10$	–
268	56468 9.70	14213 51.47	56468 9.70	14213 51.47	Метод спутниковых геодезических измерений (определений)	$Mt=\sqrt{(0.07^2+0.07^2)}=0.10$	–

269	56467 6.06	14213 47.97	56467 6.06	14213 47.97	Метод спутниковых геодезических измерений (определений)	$Mt=\sqrt{(0.07^2+0.07^2)}=0.10$	–
270	56466 3.59	14213 50.68	56466 3.59	14213 50.68	Метод спутниковых геодезических измерений (определений)	$Mt=\sqrt{(0.07^2+0.07^2)}=0.10$	–
271	56464 4.23	14213 47.17	56464 4.23	14213 47.17	Метод спутниковых геодезических измерений (определений)	$Mt=\sqrt{(0.07^2+0.07^2)}=0.10$	–
272	56464 1.43	14213 40.51	56464 1.43	14213 40.51	Метод спутниковых геодезических измерений (определений)	$Mt=\sqrt{(0.07^2+0.07^2)}=0.10$	–
273	56465 2.14	14213 30.47	56465 2.14	14213 30.47	Метод спутниковых геодезических измерений (определений)	$Mt=\sqrt{(0.07^2+0.07^2)}=0.10$	–
274	56467 0.11	14213 20.80	56467 0.11	14213 20.80	Метод спутниковых геодезических измерений (определений)	$Mt=\sqrt{(0.07^2+0.07^2)}=0.10$	–
275	56467 8.90	14213 14.28	56467 8.90	14213 14.28	Метод спутниковых геодезических измерений (определений)	$Mt=\sqrt{(0.07^2+0.07^2)}=0.10$	–
276	56468 2.37	14213 05.80	56468 2.37	14213 05.80	Метод спутниковых геодезических измерений (определений)	$Mt=\sqrt{(0.07^2+0.07^2)}=0.10$	–
277	56468 4.22	14212 91.36	56468 4.22	14212 91.36	Метод спутниковых геодезических измерений	$Mt=\sqrt{(0.07^2+0.07^2)}=0.10$	–

					(определений)		
278	56468 8.84	14212 78.67	56468 8.84	14212 78.67	Метод спутниковых геодезических измерений (определений)	$Mt=\sqrt{(0.07^2+0.07^2)}=0.10$	–
279	56469 7.88	14212 65.91	56469 7.88	14212 65.91	Метод спутниковых геодезических измерений (определений)	$Mt=\sqrt{(0.07^2+0.07^2)}=0.10$	–
280	56470 7.78	14212 57.08	56470 7.78	14212 57.08	Метод спутниковых геодезических измерений (определений)	$Mt=\sqrt{(0.07^2+0.07^2)}=0.10$	–
281	56471 5.94	14212 53.03	56471 5.94	14212 53.03	Метод спутниковых геодезических измерений (определений)	$Mt=\sqrt{(0.07^2+0.07^2)}=0.10$	–
282	56472 2.87	14212 60.03	56472 2.87	14212 60.03	Метод спутниковых геодезических измерений (определений)	$Mt=\sqrt{(0.07^2+0.07^2)}=0.10$	–
283	56473 3.15	14212 59.81	56473 3.15	14212 59.81	Метод спутниковых геодезических измерений (определений)	$Mt=\sqrt{(0.07^2+0.07^2)}=0.10$	–
284	56473 8.40	14212 50.55	56473 8.40	14212 50.55	Метод спутниковых геодезических измерений (определений)	$Mt=\sqrt{(0.07^2+0.07^2)}=0.10$	–
285	56474 1.68	14212 34.95	56474 1.68	14212 34.95	Метод спутниковых геодезических измерений (определений)	$Mt=\sqrt{(0.07^2+0.07^2)}=0.10$	–
286	56475 7.62	14212 11.61	56475 7.62	14212 11.61	Метод спутниковых геодезических измерений (определений)	$Mt=\sqrt{(0.07^2+0.07^2)}=0.10$	–

					измерений (определений)		
287	56477 5.31	14211 98.36	56477 5.31	14211 98.36	Метод спутниковых геодезических измерений (определений)	$Mt=\sqrt{(0.07^2+0.07^2)}=$ 0.10	–
288	56478 2.66	14211 88.79	56478 2.66	14211 88.79	Метод спутниковых геодезических измерений (определений)	$Mt=\sqrt{(0.07^2+0.07^2)}=$ 0.10	–
289	56478 4.92	14211 78.74	56478 4.92	14211 78.74	Метод спутниковых геодезических измерений (определений)	$Mt=\sqrt{(0.07^2+0.07^2)}=$ 0.10	–
290	56478 5.30	14211 56.39	56478 5.30	14211 56.39	Метод спутниковых геодезических измерений (определений)	$Mt=\sqrt{(0.07^2+0.07^2)}=$ 0.10	–
291	56478 2.25	14211 39.01	56478 2.25	14211 39.01	Метод спутниковых геодезических измерений (определений)	$Mt=\sqrt{(0.07^2+0.07^2)}=$ 0.10	–
292	56477 3.91	14211 25.21	56477 3.91	14211 25.21	Метод спутниковых геодезических измерений (определений)	$Mt=\sqrt{(0.07^2+0.07^2)}=$ 0.10	–
293	56476 5.72	14211 16.43	56476 5.72	14211 16.43	Метод спутниковых геодезических измерений (определений)	$Mt=\sqrt{(0.07^2+0.07^2)}=$ 0.10	–
294	56477 1.93	14211 08.04	56477 1.93	14211 08.04	Метод спутниковых геодезических измерений (определений)	$Mt=\sqrt{(0.07^2+0.07^2)}=$ 0.10	–
295	56478 3.54	14211 01.10	56478 3.54	14211 01.10	Метод спутниковых	$Mt=\sqrt{(0.07^2+0.07^2)}=$ 0.10	–

					геодезических измерений (определений)		
296	56478 5.77	14210 96.10	56478 5.77	14210 96.10	Метод спутниковых геодезических измерений (определений)	$Mt=\sqrt{(0.07^2+0.07^2)}=0.10$	–
297	56478 7.40	14210 84.45	56478 7.40	14210 84.45	Метод спутниковых геодезических измерений (определений)	$Mt=\sqrt{(0.07^2+0.07^2)}=0.10$	–
298	56480 2.06	14210 64.40	56480 2.06	14210 64.40	Метод спутниковых геодезических измерений (определений)	$Mt=\sqrt{(0.07^2+0.07^2)}=0.10$	–
299	56480 4.07	14210 54.75	56480 4.07	14210 54.75	Метод спутниковых геодезических измерений (определений)	$Mt=\sqrt{(0.07^2+0.07^2)}=0.10$	–
300	56480 3.30	14210 47.70	56480 3.30	14210 47.70	Метод спутниковых геодезических измерений (определений)	$Mt=\sqrt{(0.07^2+0.07^2)}=0.10$	–
301	56479 6.95	14210 40.48	56479 6.95	14210 40.48	Метод спутниковых геодезических измерений (определений)	$Mt=\sqrt{(0.07^2+0.07^2)}=0.10$	–
302	56478 5.05	14210 38.19	56478 5.05	14210 38.19	Метод спутниковых геодезических измерений (определений)	$Mt=\sqrt{(0.07^2+0.07^2)}=0.10$	–
303	56476 6.18	14210 19.70	56476 6.18	14210 19.70	Метод спутниковых геодезических измерений (определений)	$Mt=\sqrt{(0.07^2+0.07^2)}=0.10$	–
304	56476	14210	56476	14210	Метод	$Mt=\sqrt{(0.07^2+0.07^2)}=$	–

	1.12	16.91	1.12	16.91	спутниковых геодезических измерений (определений)	0.10	
305	56475 6.72	14210 08.41	56475 6.72	14210 08.41	Метод спутниковых геодезических измерений (определений)	$Mt=\sqrt{(0.07^2+0.07^2)}=0.10$	–
306	56475 6.05	14209 99.29	56475 6.05	14209 99.29	Метод спутниковых геодезических измерений (определений)	$Mt=\sqrt{(0.07^2+0.07^2)}=0.10$	–
307	56476 2.42	14209 90.78	56476 2.42	14209 90.78	Метод спутниковых геодезических измерений (определений)	$Mt=\sqrt{(0.07^2+0.07^2)}=0.10$	–
308	56477 8.97	14209 75.64	56477 8.97	14209 75.64	Метод спутниковых геодезических измерений (определений)	$Mt=\sqrt{(0.07^2+0.07^2)}=0.10$	–
309	56478 2.99	14209 63.67	56478 2.99	14209 63.67	Метод спутниковых геодезических измерений (определений)	$Mt=\sqrt{(0.07^2+0.07^2)}=0.10$	–
310	56478 6.29	14209 41.75	56478 6.29	14209 41.75	Метод спутниковых геодезических измерений (определений)	$Mt=\sqrt{(0.07^2+0.07^2)}=0.10$	–
311	56479 2.14	14209 21.47	56479 2.14	14209 21.47	Метод спутниковых геодезических измерений (определений)	$Mt=\sqrt{(0.07^2+0.07^2)}=0.10$	–
312	56479 8.75	14209 12.80	56479 8.75	14209 12.80	Метод спутниковых геодезических измерений (определений)	$Mt=\sqrt{(0.07^2+0.07^2)}=0.10$	–

313	56481 3.82	14209 13.35	56481 3.82	14209 13.35	Метод спутниковых геодезических измерений (определений)	$Mt=\sqrt{(0.07^2+0.07^2)}=0.10$	–
314	56483 0.13	14209 26.59	56483 0.13	14209 26.59	Метод спутниковых геодезических измерений (определений)	$Mt=\sqrt{(0.07^2+0.07^2)}=0.10$	–
315	56484 6.96	14209 24.64	56484 6.96	14209 24.64	Метод спутниковых геодезических измерений (определений)	$Mt=\sqrt{(0.07^2+0.07^2)}=0.10$	–
316	56485 4.78	14209 15.00	56485 4.78	14209 15.00	Метод спутниковых геодезических измерений (определений)	$Mt=\sqrt{(0.07^2+0.07^2)}=0.10$	–
317	56486 3.59	14208 91.12	56486 3.59	14208 91.12	Метод спутниковых геодезических измерений (определений)	$Mt=\sqrt{(0.07^2+0.07^2)}=0.10$	–
318	56486 9.06	14208 88.55	56486 9.06	14208 88.55	Метод спутниковых геодезических измерений (определений)	$Mt=\sqrt{(0.07^2+0.07^2)}=0.10$	–
319	56488 5.23	14208 87.55	56488 5.23	14208 87.55	Метод спутниковых геодезических измерений (определений)	$Mt=\sqrt{(0.07^2+0.07^2)}=0.10$	–
320	56489 8.74	14208 84.37	56489 8.74	14208 84.37	Метод спутниковых геодезических измерений (определений)	$Mt=\sqrt{(0.07^2+0.07^2)}=0.10$	–
321	56491 5.22	14208 69.86	56491 5.22	14208 69.86	Метод спутниковых геодезических измерений	$Mt=\sqrt{(0.07^2+0.07^2)}=0.10$	–

					(определений)		
322	56492 4.44	14208 60.71	56492 4.44	14208 60.71	Метод спутниковых геодезических измерений (определений)	$Mt=\sqrt{(0.07^2+0.07^2)}=0.10$	–
323	56494 1.67	14208 37.40	56494 1.67	14208 37.40	Метод спутниковых геодезических измерений (определений)	$Mt=\sqrt{(0.07^2+0.07^2)}=0.10$	–
324	56495 6.85	14208 09.42	56495 6.85	14208 09.42	Метод спутниковых геодезических измерений (определений)	$Mt=\sqrt{(0.07^2+0.07^2)}=0.10$	–
325	56496 5.95	14208 06.77	56496 5.95	14208 06.77	Метод спутниковых геодезических измерений (определений)	$Mt=\sqrt{(0.07^2+0.07^2)}=0.10$	–
326	56497 5.67	14208 10.95	56497 5.67	14208 10.95	Метод спутниковых геодезических измерений (определений)	$Mt=\sqrt{(0.07^2+0.07^2)}=0.10$	–
327	56497 9.02	14208 19.77	56497 9.02	14208 19.77	Метод спутниковых геодезических измерений (определений)	$Mt=\sqrt{(0.07^2+0.07^2)}=0.10$	–
328	56498 8.40	14208 25.56	56498 8.40	14208 25.56	Метод спутниковых геодезических измерений (определений)	$Mt=\sqrt{(0.07^2+0.07^2)}=0.10$	–
329	56499 6.04	14208 27.40	56499 6.04	14208 27.40	Метод спутниковых геодезических измерений (определений)	$Mt=\sqrt{(0.07^2+0.07^2)}=0.10$	–
330	56500 6.20	14208 20.72	56500 6.20	14208 20.72	Метод спутниковых геодезических измерений (определений)	$Mt=\sqrt{(0.07^2+0.07^2)}=0.10$	–

					измерений (определений)		
331	56500 7.25	14208 13.02	56500 7.25	14208 13.02	Метод спутниковых геодезических измерений (определений)	$Mt=\sqrt{(0.07^2+0.07^2)}=$ 0.10	–
332	56500 2.79	14208 06.50	56500 2.79	14208 06.50	Метод спутниковых геодезических измерений (определений)	$Mt=\sqrt{(0.07^2+0.07^2)}=$ 0.10	–
333	56498 5.42	14207 95.50	56498 5.42	14207 95.50	Метод спутниковых геодезических измерений (определений)	$Mt=\sqrt{(0.07^2+0.07^2)}=$ 0.10	–
334	56498 0.55	14207 87.18	56498 0.55	14207 87.18	Метод спутниковых геодезических измерений (определений)	$Mt=\sqrt{(0.07^2+0.07^2)}=$ 0.10	–
335	56498 8.65	14207 77.78	56498 8.65	14207 77.78	Метод спутниковых геодезических измерений (определений)	$Mt=\sqrt{(0.07^2+0.07^2)}=$ 0.10	–
336	56500 0.34	14207 75.40	56500 0.34	14207 75.40	Метод спутниковых геодезических измерений (определений)	$Mt=\sqrt{(0.07^2+0.07^2)}=$ 0.10	–
337	56500 7.39	14207 76.50	56500 7.39	14207 76.50	Метод спутниковых геодезических измерений (определений)	$Mt=\sqrt{(0.07^2+0.07^2)}=$ 0.10	–
338	56501 1.03	14207 83.09	56501 1.03	14207 83.09	Метод спутниковых геодезических измерений (определений)	$Mt=\sqrt{(0.07^2+0.07^2)}=$ 0.10	–
339	56501 3.28	14207 95.59	56501 3.28	14207 95.59	Метод спутниковых	$Mt=\sqrt{(0.07^2+0.07^2)}=$ 0.10	–

					геодезических измерений (определений)		
340	56502 1.61	14208 13.57	56502 1.61	14208 13.57	Метод спутниковых геодезических измерений (определений)	$Mt=\sqrt{(0.07^2+0.07^2)}=0.10$	–
341	56503 2.83	14208 17.14	56503 2.83	14208 17.14	Метод спутниковых геодезических измерений (определений)	$Mt=\sqrt{(0.07^2+0.07^2)}=0.10$	–
342	56504 2.39	14208 16.20	56504 2.39	14208 16.20	Метод спутниковых геодезических измерений (определений)	$Mt=\sqrt{(0.07^2+0.07^2)}=0.10$	–
343	56504 7.78	14208 12.99	56504 7.78	14208 12.99	Метод спутниковых геодезических измерений (определений)	$Mt=\sqrt{(0.07^2+0.07^2)}=0.10$	–
344	56505 0.51	14208 03.06	56505 0.51	14208 03.06	Метод спутниковых геодезических измерений (определений)	$Mt=\sqrt{(0.07^2+0.07^2)}=0.10$	–
345	56505 0.44	14207 83.96	56505 0.44	14207 83.96	Метод спутниковых геодезических измерений (определений)	$Mt=\sqrt{(0.07^2+0.07^2)}=0.10$	–
346	56505 2.38	14207 78.21	56505 2.38	14207 78.21	Метод спутниковых геодезических измерений (определений)	$Mt=\sqrt{(0.07^2+0.07^2)}=0.10$	–
347	56506 2.29	14207 74.27	56506 2.29	14207 74.27	Метод спутниковых геодезических измерений (определений)	$Mt=\sqrt{(0.07^2+0.07^2)}=0.10$	–
348	56506	14207	56506	14207	Метод	$Mt=\sqrt{(0.07^2+0.07^2)}=$	–

	4.68	66.41	4.68	66.41	спутниковых геодезических измерений (определений)	0.10	
349	56506 3.20	14207 60.23	56506 3.20	14207 60.23	Метод спутниковых геодезических измерений (определений)	$Mt=\sqrt{(0.07^2+0.07^2)}=0.10$	–
350	56505 7.48	14207 57.57	56505 7.48	14207 57.57	Метод спутниковых геодезических измерений (определений)	$Mt=\sqrt{(0.07^2+0.07^2)}=0.10$	–
351	56504 6.81	14207 57.37	56504 6.81	14207 57.37	Метод спутниковых геодезических измерений (определений)	$Mt=\sqrt{(0.07^2+0.07^2)}=0.10$	–
352	56504 3.51	14207 55.00	56504 3.51	14207 55.00	Метод спутниковых геодезических измерений (определений)	$Mt=\sqrt{(0.07^2+0.07^2)}=0.10$	–
353	56504 5.23	14207 42.04	56504 5.23	14207 42.04	Метод спутниковых геодезических измерений (определений)	$Mt=\sqrt{(0.07^2+0.07^2)}=0.10$	–
354	56504 5.01	14207 34.17	56504 5.01	14207 34.17	Метод спутниковых геодезических измерений (определений)	$Mt=\sqrt{(0.07^2+0.07^2)}=0.10$	–
355	56503 2.40	14207 03.40	56503 2.40	14207 03.40	Метод спутниковых геодезических измерений (определений)	$Mt=\sqrt{(0.07^2+0.07^2)}=0.10$	–
356	56503 0.06	14206 89.18	56503 0.06	14206 89.18	Метод спутниковых геодезических измерений (определений)	$Mt=\sqrt{(0.07^2+0.07^2)}=0.10$	–

357	56502 9.92	14206 75.54	56502 9.92	14206 75.54	Метод спутниковых геодезических измерений (определений)	$Mt=\sqrt{(0.07^2+0.07^2)}=0.10$	–
358	56503 4.88	14206 62.93	56503 4.88	14206 62.93	Метод спутниковых геодезических измерений (определений)	$Mt=\sqrt{(0.07^2+0.07^2)}=0.10$	–
359	56504 5.27	14206 56.22	56504 5.27	14206 56.22	Метод спутниковых геодезических измерений (определений)	$Mt=\sqrt{(0.07^2+0.07^2)}=0.10$	–
360	56506 6.23	14206 32.45	56506 6.23	14206 32.45	Метод спутниковых геодезических измерений (определений)	$Mt=\sqrt{(0.07^2+0.07^2)}=0.10$	–
361	56507 7.60	14206 36.53	56507 7.60	14206 36.53	Метод спутниковых геодезических измерений (определений)	$Mt=\sqrt{(0.07^2+0.07^2)}=0.10$	–
362	56509 2.29	14206 41.12	56509 2.29	14206 41.12	Метод спутниковых геодезических измерений (определений)	$Mt=\sqrt{(0.07^2+0.07^2)}=0.10$	–
363	56509 8.60	14206 41.15	56509 8.60	14206 41.15	Метод спутниковых геодезических измерений (определений)	$Mt=\sqrt{(0.07^2+0.07^2)}=0.10$	–
364	56511 1.50	14206 44.26	56511 1.50	14206 44.26	Метод спутниковых геодезических измерений (определений)	$Mt=\sqrt{(0.07^2+0.07^2)}=0.10$	–
365	56512 6.38	14206 42.75	56512 6.38	14206 42.75	Метод спутниковых геодезических измерений	$Mt=\sqrt{(0.07^2+0.07^2)}=0.10$	–

					(определений)		
366	56515 3.82	14206 49.87	56515 3.82	14206 49.87	Метод спутниковых геодезических измерений (определений)	$Mt=\sqrt{(0.07^2+0.07^2)}=0.10$	–
367	56516 4.81	14206 49.88	56516 4.81	14206 49.88	Метод спутниковых геодезических измерений (определений)	$Mt=\sqrt{(0.07^2+0.07^2)}=0.10$	–
368	56517 3.34	14206 31.28	56517 3.34	14206 31.28	Метод спутниковых геодезических измерений (определений)	$Mt=\sqrt{(0.07^2+0.07^2)}=0.10$	–
369	56519 2.13	14206 31.73	56519 2.13	14206 31.73	Метод спутниковых геодезических измерений (определений)	$Mt=\sqrt{(0.07^2+0.07^2)}=0.10$	–
370	56520 1.92	14206 29.32	56520 1.92	14206 29.32	Метод спутниковых геодезических измерений (определений)	$Mt=\sqrt{(0.07^2+0.07^2)}=0.10$	–
371	56522 0.63	14206 12.60	56522 0.63	14206 12.60	Метод спутниковых геодезических измерений (определений)	$Mt=\sqrt{(0.07^2+0.07^2)}=0.10$	–
372	56522 6.67	14206 12.57	56522 6.67	14206 12.57	Метод спутниковых геодезических измерений (определений)	$Mt=\sqrt{(0.07^2+0.07^2)}=0.10$	–
373	56522 8.47	14206 23.77	56522 8.47	14206 23.77	Метод спутниковых геодезических измерений (определений)	$Mt=\sqrt{(0.07^2+0.07^2)}=0.10$	–
374	56524 0.53	14206 31.95	56524 0.53	14206 31.95	Метод спутниковых геодезических измерений (определений)	$Mt=\sqrt{(0.07^2+0.07^2)}=0.10$	–

					измерений (определений)		
375	56526 2.44	14206 21.00	56526 2.44	14206 21.00	Метод спутниковых геодезических измерений (определений)	$Mt=\sqrt{(0.07^2+0.07^2)}=$ 0.10	–
376	56526 8.71	14206 09.34	56526 8.71	14206 09.34	Метод спутниковых геодезических измерений (определений)	$Mt=\sqrt{(0.07^2+0.07^2)}=$ 0.10	–
377	56526 4.87	14206 05.56	56526 4.87	14206 05.56	Метод спутниковых геодезических измерений (определений)	$Mt=\sqrt{(0.07^2+0.07^2)}=$ 0.10	–
378	56524 8.39	14206 00.03	56524 8.39	14206 00.03	Метод спутниковых геодезических измерений (определений)	$Mt=\sqrt{(0.07^2+0.07^2)}=$ 0.10	–
379	56524 7.52	14205 87.49	56524 7.52	14205 87.49	Метод спутниковых геодезических измерений (определений)	$Mt=\sqrt{(0.07^2+0.07^2)}=$ 0.10	–
380	56526 3.15	14205 83.20	56526 3.15	14205 83.20	Метод спутниковых геодезических измерений (определений)	$Mt=\sqrt{(0.07^2+0.07^2)}=$ 0.10	–
381	56528 1.01	14205 85.52	56528 1.01	14205 85.52	Метод спутниковых геодезических измерений (определений)	$Mt=\sqrt{(0.07^2+0.07^2)}=$ 0.10	–
382	56528 8.78	14205 84.38	56528 8.78	14205 84.38	Метод спутниковых геодезических измерений (определений)	$Mt=\sqrt{(0.07^2+0.07^2)}=$ 0.10	–
383	56529 4.64	14205 77.27	56529 4.64	14205 77.27	Метод спутниковых	$Mt=\sqrt{(0.07^2+0.07^2)}=$ 0.10	–

					геодезических измерений (определений)		
384	56529 5.57	14205 64.84	56529 5.57	14205 64.84	Метод спутниковых геодезических измерений (определений)	$Mt=\sqrt{(0.07^2+0.07^2)}=0.10$	–
385	56529 2.71	14205 56.49	56529 2.71	14205 56.49	Метод спутниковых геодезических измерений (определений)	$Mt=\sqrt{(0.07^2+0.07^2)}=0.10$	–
386	56528 5.73	14205 48.64	56528 5.73	14205 48.64	Метод спутниковых геодезических измерений (определений)	$Mt=\sqrt{(0.07^2+0.07^2)}=0.10$	–
387	56528 5.56	14205 42.33	56528 5.56	14205 42.33	Метод спутниковых геодезических измерений (определений)	$Mt=\sqrt{(0.07^2+0.07^2)}=0.10$	–
388	56529 6.13	14205 24.61	56529 6.13	14205 24.61	Метод спутниковых геодезических измерений (определений)	$Mt=\sqrt{(0.07^2+0.07^2)}=0.10$	–
389	56529 5.98	14205 13.38	56529 5.98	14205 13.38	Метод спутниковых геодезических измерений (определений)	$Mt=\sqrt{(0.07^2+0.07^2)}=0.10$	–
390	56529 1.91	14205 02.38	56529 1.91	14205 02.38	Метод спутниковых геодезических измерений (определений)	$Mt=\sqrt{(0.07^2+0.07^2)}=0.10$	–
391	56529 2.29	14204 96.68	56529 2.29	14204 96.68	Метод спутниковых геодезических измерений (определений)	$Mt=\sqrt{(0.07^2+0.07^2)}=0.10$	–
392	56530	14204	56530	14204	Метод	$Mt=\sqrt{(0.07^2+0.07^2)}=$	–

	0.83	95.01	0.83	95.01	спутниковых геодезических измерений (определений)	0.10	
393	56531 3.12	14204 98.00	56531 3.12	14204 98.00	Метод спутниковых геодезических измерений (определений)	$Mt=\sqrt{(0.07^2+0.07^2)}=0.10$	–
394	56532 2.53	14204 91.87	56532 2.53	14204 91.87	Метод спутниковых геодезических измерений (определений)	$Mt=\sqrt{(0.07^2+0.07^2)}=0.10$	–
395	56532 5.00	14204 83.63	56532 5.00	14204 83.63	Метод спутниковых геодезических измерений (определений)	$Mt=\sqrt{(0.07^2+0.07^2)}=0.10$	–
396	56531 8.45	14204 60.61	56531 8.45	14204 60.61	Метод спутниковых геодезических измерений (определений)	$Mt=\sqrt{(0.07^2+0.07^2)}=0.10$	–
397	56531 9.31	14204 49.49	56531 9.31	14204 49.49	Метод спутниковых геодезических измерений (определений)	$Mt=\sqrt{(0.07^2+0.07^2)}=0.10$	–
398	56532 5.55	14204 37.91	56532 5.55	14204 37.91	Метод спутниковых геодезических измерений (определений)	$Mt=\sqrt{(0.07^2+0.07^2)}=0.10$	–
399	56534 1.56	14204 35.58	56534 1.56	14204 35.58	Метод спутниковых геодезических измерений (определений)	$Mt=\sqrt{(0.07^2+0.07^2)}=0.10$	–
400	56535 5.72	14204 28.77	56535 5.72	14204 28.77	Метод спутниковых геодезических измерений (определений)	$Mt=\sqrt{(0.07^2+0.07^2)}=0.10$	–

401	56536 7.73	14204 38.06	56536 7.73	14204 38.06	Метод спутниковых геодезических измерений (определений)	$Mt=\sqrt{(0.07^2+0.07^2)}=0.10$	–
402	56537 4.97	14204 37.75	56537 4.97	14204 37.75	Метод спутниковых геодезических измерений (определений)	$Mt=\sqrt{(0.07^2+0.07^2)}=0.10$	–
403	56537 7.07	14204 32.95	56537 7.07	14204 32.95	Метод спутниковых геодезических измерений (определений)	$Mt=\sqrt{(0.07^2+0.07^2)}=0.10$	–
404	56537 6.03	14204 18.31	56537 6.03	14204 18.31	Метод спутниковых геодезических измерений (определений)	$Mt=\sqrt{(0.07^2+0.07^2)}=0.10$	–
405	56538 4.78	14204 19.78	56538 4.78	14204 19.78	Метод спутниковых геодезических измерений (определений)	$Mt=\sqrt{(0.07^2+0.07^2)}=0.10$	–
406	56539 2.41	14204 26.09	56539 2.41	14204 26.09	Метод спутниковых геодезических измерений (определений)	$Mt=\sqrt{(0.07^2+0.07^2)}=0.10$	–
407	56540 6.67	14204 29.31	56540 6.67	14204 29.31	Метод спутниковых геодезических измерений (определений)	$Mt=\sqrt{(0.07^2+0.07^2)}=0.10$	–
408	56541 1.41	14204 27.78	56541 1.41	14204 27.78	Метод спутниковых геодезических измерений (определений)	$Mt=\sqrt{(0.07^2+0.07^2)}=0.10$	–
409	56542 3.51	14204 14.00	56542 3.51	14204 14.00	Метод спутниковых геодезических измерений	$Mt=\sqrt{(0.07^2+0.07^2)}=0.10$	–

					(определений)		
410	56543 5.18	14203 97.59	56543 5.18	14203 97.59	Метод спутниковых геодезических измерений (определений)	$Mt=\sqrt{(0.07^2+0.07^2)}=0.10$	–
411	56543 9.26	14203 79.76	56543 9.26	14203 79.76	Метод спутниковых геодезических измерений (определений)	$Mt=\sqrt{(0.07^2+0.07^2)}=0.10$	–
412	56545 5.46	14203 75.26	56545 5.46	14203 75.26	Метод спутниковых геодезических измерений (определений)	$Mt=\sqrt{(0.07^2+0.07^2)}=0.10$	–
413	56546 6.26	14203 55.13	56546 6.26	14203 55.13	Метод спутниковых геодезических измерений (определений)	$Mt=\sqrt{(0.07^2+0.07^2)}=0.10$	–
414	56547 3.98	14203 52.54	56547 3.98	14203 52.54	Метод спутниковых геодезических измерений (определений)	$Mt=\sqrt{(0.07^2+0.07^2)}=0.10$	–
415	56547 9.91	14203 54.30	56547 9.91	14203 54.30	Метод спутниковых геодезических измерений (определений)	$Mt=\sqrt{(0.07^2+0.07^2)}=0.10$	–
416	56547 7.81	14203 75.77	56547 7.81	14203 75.77	Метод спутниковых геодезических измерений (определений)	$Mt=\sqrt{(0.07^2+0.07^2)}=0.10$	–
417	56548 1.63	14203 83.59	56548 1.63	14203 83.59	Метод спутниковых геодезических измерений (определений)	$Mt=\sqrt{(0.07^2+0.07^2)}=0.10$	–
418	56548 5.71	14203 85.34	56548 5.71	14203 85.34	Метод спутниковых геодезических измерений (определений)	$Mt=\sqrt{(0.07^2+0.07^2)}=0.10$	–

					измерений (определений)		
419	56549 3.58	14203 84.10	56549 3.58	14203 84.10	Метод спутниковых геодезических измерений (определений)	$Mt=\sqrt{(0.07^2+0.07^2)}=$ 0.10	–
420	56550 8.53	14203 72.00	56550 8.53	14203 72.00	Метод спутниковых геодезических измерений (определений)	$Mt=\sqrt{(0.07^2+0.07^2)}=$ 0.10	–
421	56551 5.90	14203 69.45	56551 5.90	14203 69.45	Метод спутниковых геодезических измерений (определений)	$Mt=\sqrt{(0.07^2+0.07^2)}=$ 0.10	–
422	56552 0.47	14203 80.66	56552 0.47	14203 80.66	Метод спутниковых геодезических измерений (определений)	$Mt=\sqrt{(0.07^2+0.07^2)}=$ 0.10	–
423	56554 3.87	14203 80.51	56554 3.87	14203 80.51	Метод спутниковых геодезических измерений (определений)	$Mt=\sqrt{(0.07^2+0.07^2)}=$ 0.10	–
424	56555 9.96	14203 73.10	56555 9.96	14203 73.10	Метод спутниковых геодезических измерений (определений)	$Mt=\sqrt{(0.07^2+0.07^2)}=$ 0.10	–
425	56556 1.43	14203 61.82	56556 1.43	14203 61.82	Метод спутниковых геодезических измерений (определений)	$Mt=\sqrt{(0.07^2+0.07^2)}=$ 0.10	–
426	56554 6.09	14203 45.37	56554 6.09	14203 45.37	Метод спутниковых геодезических измерений (определений)	$Mt=\sqrt{(0.07^2+0.07^2)}=$ 0.10	–
427	56554 1.16	14203 28.47	56554 1.16	14203 28.47	Метод спутниковых	$Mt=\sqrt{(0.07^2+0.07^2)}=$ 0.10	–

					геодезических измерений (определений)		
428	56554 3.09	14203 20.62	56554 3.09	14203 20.62	Метод спутниковых геодезических измерений (определений)	$Mt=\sqrt{(0.07^2+0.07^2)}=0.10$	–
429	56555 2.83	14203 15.88	56555 2.83	14203 15.88	Метод спутниковых геодезических измерений (определений)	$Mt=\sqrt{(0.07^2+0.07^2)}=0.10$	–
430	56555 5.55	14203 07.91	56555 5.55	14203 07.91	Метод спутниковых геодезических измерений (определений)	$Mt=\sqrt{(0.07^2+0.07^2)}=0.10$	–
431	56556 0.22	14203 08.84	56556 0.22	14203 08.84	Метод спутниковых геодезических измерений (определений)	$Mt=\sqrt{(0.07^2+0.07^2)}=0.10$	–
432	56556 1.65	14203 14.51	56556 1.65	14203 14.51	Метод спутниковых геодезических измерений (определений)	$Mt=\sqrt{(0.07^2+0.07^2)}=0.10$	–
433	56556 7.16	14203 16.14	56556 7.16	14203 16.14	Метод спутниковых геодезических измерений (определений)	$Mt=\sqrt{(0.07^2+0.07^2)}=0.10$	–
434	56559 1.71	14203 10.35	56559 1.71	14203 10.35	Метод спутниковых геодезических измерений (определений)	$Mt=\sqrt{(0.07^2+0.07^2)}=0.10$	–
435	56560 3.06	14203 17.05	56560 3.06	14203 17.05	Метод спутниковых геодезических измерений (определений)	$Mt=\sqrt{(0.07^2+0.07^2)}=0.10$	–
436	56560	14203	56560	14203	Метод	$Mt=\sqrt{(0.07^2+0.07^2)}=$	–

	7.48	25.19	7.48	25.19	спутниковых геодезических измерений (определений)	0.10	
437	56561 4.48	14203 28.10	56561 4.48	14203 28.10	Метод спутниковых геодезических измерений (определений)	$Mt=\sqrt{(0.07^2+0.07^2)}=0.10$	–
438	56562 2.21	14203 24.46	56562 2.21	14203 24.46	Метод спутниковых геодезических измерений (определений)	$Mt=\sqrt{(0.07^2+0.07^2)}=0.10$	–
439	56562 4.99	14203 08.68	56562 4.99	14203 08.68	Метод спутниковых геодезических измерений (определений)	$Mt=\sqrt{(0.07^2+0.07^2)}=0.10$	–
440	56563 0.72	14203 04.69	56563 0.72	14203 04.69	Метод спутниковых геодезических измерений (определений)	$Mt=\sqrt{(0.07^2+0.07^2)}=0.10$	–
441	56563 4.69	14203 06.73	56563 4.69	14203 06.73	Метод спутниковых геодезических измерений (определений)	$Mt=\sqrt{(0.07^2+0.07^2)}=0.10$	–
442	56564 1.10	14203 29.18	56564 1.10	14203 29.18	Метод спутниковых геодезических измерений (определений)	$Mt=\sqrt{(0.07^2+0.07^2)}=0.10$	–
443	56564 5.18	14203 31.84	56564 5.18	14203 31.84	Метод спутниковых геодезических измерений (определений)	$Mt=\sqrt{(0.07^2+0.07^2)}=0.10$	–
444	56564 9.55	14203 31.38	56564 9.55	14203 31.38	Метод спутниковых геодезических измерений (определений)	$Mt=\sqrt{(0.07^2+0.07^2)}=0.10$	–

445	56565 8.16	14203 24.30	56565 8.16	14203 24.30	Метод спутниковых геодезических измерений (определений)	$Mt=\sqrt{(0.07^2+0.07^2)}=0.10$	–
446	56566 4.06	14203 24.07	56566 4.06	14203 24.07	Метод спутниковых геодезических измерений (определений)	$Mt=\sqrt{(0.07^2+0.07^2)}=0.10$	–
447	56566 8.38	14203 32.56	56566 8.38	14203 32.56	Метод спутниковых геодезических измерений (определений)	$Mt=\sqrt{(0.07^2+0.07^2)}=0.10$	–
448	56567 8.94	14203 34.69	56567 8.94	14203 34.69	Метод спутниковых геодезических измерений (определений)	$Mt=\sqrt{(0.07^2+0.07^2)}=0.10$	–
449	56568 3.76	14203 32.44	56568 3.76	14203 32.44	Метод спутниковых геодезических измерений (определений)	$Mt=\sqrt{(0.07^2+0.07^2)}=0.10$	–
450	56568 6.55	14203 25.42	56568 6.55	14203 25.42	Метод спутниковых геодезических измерений (определений)	$Mt=\sqrt{(0.07^2+0.07^2)}=0.10$	–
451	56569 5.49	14203 22.49	56569 5.49	14203 22.49	Метод спутниковых геодезических измерений (определений)	$Mt=\sqrt{(0.07^2+0.07^2)}=0.10$	–
452	56570 0.74	14203 28.76	56570 0.74	14203 28.76	Метод спутниковых геодезических измерений (определений)	$Mt=\sqrt{(0.07^2+0.07^2)}=0.10$	–
453	56570 7.33	14203 23.37	56570 7.33	14203 23.37	Метод спутниковых геодезических измерений	$Mt=\sqrt{(0.07^2+0.07^2)}=0.10$	–

					(определений)		
454	56571 4.41	14203 22.35	56571 4.41	14203 22.35	Метод спутниковых геодезических измерений (определений)	$Mt=\sqrt{(0.07^2+0.07^2)}=0.10$	–
455	56572 0.23	14203 29.25	56572 0.23	14203 29.25	Метод спутниковых геодезических измерений (определений)	$Mt=\sqrt{(0.07^2+0.07^2)}=0.10$	–
456	56572 7.68	14203 30.18	56572 7.68	14203 30.18	Метод спутниковых геодезических измерений (определений)	$Mt=\sqrt{(0.07^2+0.07^2)}=0.10$	–
457	56573 3.61	14203 24.63	56573 3.61	14203 24.63	Метод спутниковых геодезических измерений (определений)	$Mt=\sqrt{(0.07^2+0.07^2)}=0.10$	–
458	56573 4.95	14203 15.56	56573 4.95	14203 15.56	Метод спутниковых геодезических измерений (определений)	$Mt=\sqrt{(0.07^2+0.07^2)}=0.10$	–
459	56573 9.55	14203 07.04	56573 9.55	14203 07.04	Метод спутниковых геодезических измерений (определений)	$Mt=\sqrt{(0.07^2+0.07^2)}=0.10$	–
460	56574 8.41	14203 06.54	56574 8.41	14203 06.54	Метод спутниковых геодезических измерений (определений)	$Mt=\sqrt{(0.07^2+0.07^2)}=0.10$	–
461	56574 9.44	14203 13.10	56574 9.44	14203 13.10	Метод спутниковых геодезических измерений (определений)	$Mt=\sqrt{(0.07^2+0.07^2)}=0.10$	–
462	56574 7.34	14203 19.37	56574 7.34	14203 19.37	Метод спутниковых геодезических измерений (определений)	$Mt=\sqrt{(0.07^2+0.07^2)}=0.10$	–

					измерений (определений)		
463	56574 9.30	14203 34.59	56574 9.30	14203 34.59	Метод спутниковых геодезических измерений (определений)	$Mt=\sqrt{(0.07^2+0.07^2)}=$ 0.10	–
464	56574 4.80	14203 44.30	56574 4.80	14203 44.30	Метод спутниковых геодезических измерений (определений)	$Mt=\sqrt{(0.07^2+0.07^2)}=$ 0.10	–
465	56574 4.62	14203 65.07	56574 4.62	14203 65.07	Метод спутниковых геодезических измерений (определений)	$Mt=\sqrt{(0.07^2+0.07^2)}=$ 0.10	–
466	56574 7.18	14203 83.81	56574 7.18	14203 83.81	Метод спутниковых геодезических измерений (определений)	$Mt=\sqrt{(0.07^2+0.07^2)}=$ 0.10	–
467	56576 1.04	14203 94.38	56576 1.04	14203 94.38	Метод спутниковых геодезических измерений (определений)	$Mt=\sqrt{(0.07^2+0.07^2)}=$ 0.10	–
468	56577 3.14	14204 06.34	56577 3.14	14204 06.34	Метод спутниковых геодезических измерений (определений)	$Mt=\sqrt{(0.07^2+0.07^2)}=$ 0.10	–
469	56577 8.90	14204 07.36	56577 8.90	14204 07.36	Метод спутниковых геодезических измерений (определений)	$Mt=\sqrt{(0.07^2+0.07^2)}=$ 0.10	–
470	56579 3.75	14204 03.01	56579 3.75	14204 03.01	Метод спутниковых геодезических измерений (определений)	$Mt=\sqrt{(0.07^2+0.07^2)}=$ 0.10	–
471	56580 0.89	14204 04.93	56580 0.89	14204 04.93	Метод спутниковых	$Mt=\sqrt{(0.07^2+0.07^2)}=$ 0.10	–

					геодезических измерений (определений)		
472	56580 4.70	14204 09.76	56580 4.70	14204 09.76	Метод спутниковых геодезических измерений (определений)	$Mt=\sqrt{(0.07^2+0.07^2)}=0.10$	–
473	56580 4.55	14204 23.36	56580 4.55	14204 23.36	Метод спутниковых геодезических измерений (определений)	$Mt=\sqrt{(0.07^2+0.07^2)}=0.10$	–
474	56580 9.23	14204 32.65	56580 9.23	14204 32.65	Метод спутниковых геодезических измерений (определений)	$Mt=\sqrt{(0.07^2+0.07^2)}=0.10$	–
238	56581 8.96	14204 34.90	56581 8.96	14204 34.90	Метод спутниковых геодезических измерений (определений)	$Mt=\sqrt{(0.07^2+0.07^2)}=0.10$	–

2. Сведения о частях границ уточняемого земельного участка с кадастровым номером 41:01:0010106:17

Обозначение части границ		Горизонтальное проложение (S), м	Описание прохождения части границ	Сведения о согласовании местоположения границ (согласовано/спорное)
от т.	до т.			
1	2	3	4	5
41:01:0010106:17(1)	–	–	–	–
1	2	192.32	–	Согласовано
2	3	7.48	–	Согласовано
3	4	8.15	–	Согласовано
4	5	8.52	–	Согласовано
5	6	5.70	–	Согласовано
6	7	8.06	–	Согласовано

7	8	9.17	–	Согласовано
8	9	18.04	–	Согласовано
9	10	14.46	–	Согласовано
10	11	19.71	–	Согласовано
11	12	35.47	–	Согласовано
12	13	14.84	–	Согласовано
13	14	6.53	–	Согласовано
14	15	18.13	–	Согласовано
15	16	5.29	–	Согласовано
16	17	6.56	–	Согласовано
17	18	8.97	–	Согласовано
18	19	9.05	–	Согласовано
19	20	11.52	–	Согласовано
20	21	7.13	–	Согласовано
21	22	8.65	–	Согласовано
22	23	5.58	–	Согласовано
23	24	5.35	–	Согласовано
24	25	7.96	–	Согласовано
25	26	5.10	–	Согласовано
26	27	5.62	–	Согласовано
27	28	8.67	–	Согласовано
28	29	9.98	–	Согласовано
29	30	9.99	–	Согласовано
30	31	6.98	–	Согласовано
31	32	6.98	–	Согласовано
32	33	5.20	–	Согласовано
33	34	12.56	–	Согласовано

34	35	3.23	–	Согласовано
35	36	13.39	–	Согласовано
36	37	12.27	–	Согласовано
37	38	5.97	–	Согласовано
38	39	10.12	–	Согласовано
39	40	14.04	–	Согласовано
40	41	5.46	–	Согласовано
41	42	7.14	–	Согласовано
42	43	8.00	–	Согласовано
43	44	14.86	–	Согласовано
44	45	11.15	–	Согласовано
45	46	16.17	–	Согласовано
46	47	7.12	–	Согласовано
47	48	5.41	–	Согласовано
48	49	5.15	–	Согласовано
49	50	7.70	–	Согласовано
50	51	10.67	–	Согласовано
51	52	10.75	–	Согласовано
52	53	19.36	–	Согласовано
53	54	21.19	–	Согласовано
54	55	8.31	–	Согласовано
55	56	12.56	–	Согласовано
56	57	23.05	–	Согласовано
57	58	10.96	–	Согласовано
58	59	7.02	–	Согласовано
59	60	16.97	–	Согласовано
60	61	10.45	–	Согласовано

61	62	9.36	–	Согласовано
62	63	23.65	–	Согласовано
63	64	5.42	–	Согласовано
64	65	6.36	–	Согласовано
65	66	7.83	–	Согласовано
66	67	24.43	–	Согласовано
67	68	16.74	–	Согласовано
68	69	15.40	–	Согласовано
69	70	11.39	–	Согласовано
70	71	30.20	–	Согласовано
71	72	14.81	–	Согласовано
72	73	13.60	–	Согласовано
73	74	10.36	–	Согласовано
74	75	5.91	–	Согласовано
75	76	13.61	–	Согласовано
76	77	5.89	–	Согласовано
77	78	8.56	–	Согласовано
78	79	6.75	–	Согласовано
79	80	16.61	–	Согласовано
80	81	16.48	–	Согласовано
81	82	8.90	–	Согласовано
82	83	8.76	–	Согласовано
83	84	10.88	–	Согласовано
84	85	26.44	–	Согласовано
85	86	12.47	–	Согласовано
86	87	8.51	–	Согласовано
87	88	8.17	–	Согласовано

88	89	6.66	–	Согласовано
89	90	10.72	–	Согласовано
90	91	9.17	–	Согласовано
91	92	11.89	–	Согласовано
92	93	19.13	–	Согласовано
93	94	8.03	–	Согласовано
94	95	10.54	–	Согласовано
95	96	13.65	–	Согласовано
96	97	10.60	–	Согласовано
97	98	24.47	–	Согласовано
98	99	12.34	–	Согласовано
99	100	7.99	–	Согласовано
100	101	16.51	–	Согласовано
101	102	20.42	–	Согласовано
102	103	11.99	–	Согласовано
103	104	20.16	–	Согласовано
104	105	10.95	–	Согласовано
105	106	12.87	–	Согласовано
106	107	9.19	–	Согласовано
107	108	7.07	–	Согласовано
108	109	19.63	–	Согласовано
109	110	9.36	–	Согласовано
110	111	19.72	–	Согласовано
111	112	20.45	–	Согласовано
112	113	8.50	–	Согласовано
113	114	28.69	–	Согласовано
114	115	15.27	–	Согласовано

115	116	13.10	–	Согласовано
116	117	12.35	–	Согласовано
117	118	12.55	–	Согласовано
118	119	10.96	–	Согласовано
119	120	31.24	–	Согласовано
120	121	12.16	–	Согласовано
121	122	10.06	–	Согласовано
122	123	15.70	–	Согласовано
123	124	22.11	–	Согласовано
124	125	33.65	–	Согласовано
125	126	20.28	–	Согласовано
126	127	6.88	–	Согласовано
127	128	15.37	–	Согласовано
128	129	8.93	–	Согласовано
129	130	12.19	–	Согласовано
130	131	4.82	–	Согласовано
131	132	25.34	–	Согласовано
132	133	5.75	–	Согласовано
133	134	11.36	–	Согласовано
134	135	11.29	–	Согласовано
135	136	33.11	–	Согласовано
136	137	6.90	–	Согласовано
137	138	5.34	–	Согласовано
138	139	15.75	–	Согласовано
139	140	12.26	–	Согласовано
140	141	7.34	–	Согласовано
141	142	7.32	–	Согласовано

142	143	27.31	–	Согласовано
143	144	7.39	–	Согласовано
144	145	9.66	–	Согласовано
145	146	12.99	–	Согласовано
146	147	11.19	–	Согласовано
147	148	10.94	–	Согласовано
148	149	8.21	–	Согласовано
149	150	8.06	–	Согласовано
150	151	31.88	–	Согласовано
151	152	28.16	–	Согласовано
152	153	10.36	–	Согласовано
153	154	22.85	–	Согласовано
154	155	13.38	–	Согласовано
155	156	15.76	–	Согласовано
156	157	8.75	–	Согласовано
157	158	27.23	–	Согласовано
158	159	9.55	–	Согласовано
159	160	13.46	–	Согласовано
160	161	21.66	–	Согласовано
161	162	16.15	–	Согласовано
162	163	6.95	–	Согласовано
163	164	8.24	–	Согласовано
164	165	19.46	–	Согласовано
165	166	21.62	–	Согласовано
166	167	14.43	–	Согласовано
167	168	27.88	–	Согласовано
168	169	8.11	–	Согласовано

169	170	9.35	–	Согласовано
170	171	10.99	–	Согласовано
171	172	33.20	–	Согласовано
172	173	9.76	–	Согласовано
173	174	5.98	–	Согласовано
174	175	9.01	–	Согласовано
175	176	12.93	–	Согласовано
176	177	11.25	–	Согласовано
177	178	10.14	–	Согласовано
178	179	14.01	–	Согласовано
179	180	14.34	–	Согласовано
180	181	13.51	–	Согласовано
181	182	29.29	–	Согласовано
182	183	14.05	–	Согласовано
183	184	24.66	–	Согласовано
184	185	13.11	–	Согласовано
185	186	31.81	–	Согласовано
186	187	30.05	–	Согласовано
187	188	11.46	–	Согласовано
188	189	10.60	–	Согласовано
189	190	6.03	–	Согласовано
190	191	9.08	–	Согласовано
191	192	8.04	–	Согласовано
192	193	20.04	–	Согласовано
193	194	22.57	–	Согласовано
194	195	27.10	–	Согласовано
195	196	12.05	–	Согласовано

196	197	26.54	–	Согласовано
197	198	11.59	–	Согласовано
198	199	7.37	–	Согласовано
199	200	10.67	–	Согласовано
200	201	15.54	–	Согласовано
201	202	10.93	–	Согласовано
202	203	13.21	–	Согласовано
203	204	7.17	–	Согласовано
204	205	10.76	–	Согласовано
205	206	17.97	–	Согласовано
206	207	11.43	–	Согласовано
207	208	6.00	–	Согласовано
208	209	22.52	–	Согласовано
209	210	8.32	–	Согласовано
210	211	4.37	–	Согласовано
211	212	10.71	–	Согласовано
212	213	3.93	–	Согласовано
213	214	6.07	–	Согласовано
214	215	14.77	–	Согласовано
215	216	15.88	–	Согласовано
216	217	6.76	–	Согласовано
217	218	21.49	–	Согласовано
218	219	4.02	–	Согласовано
219	220	7.41	–	Согласовано
220	221	7.40	–	Согласовано
221	222	5.88	–	Согласовано
222	223	5.06	–	Согласовано

223	224	7.01	–	Согласовано
224	225	28.85	–	Согласовано
225	226	331.98	–	Согласовано
226	227	146.05	–	Согласовано
227	228	116.00	–	Согласовано
228	229	765.90	–	Согласовано
229	230	196.64	–	Согласовано
230	231	143.63	–	Согласовано
231	232	50.01	–	Согласовано
232	233	260.36	–	Согласовано
233	234	331.99	–	Согласовано
234	235	289.35	–	Согласовано
235	236	623.70	–	Согласовано
236	237	266.13	–	Согласовано
237	1	298.70	–	Согласовано
–	–	–	–	–
н483У	н486У	6.31	–	Согласовано
н486У	н485У	4.30	–	Согласовано
н485У	н484У	6.42	–	Согласовано
н484У	н483У	4.30	–	Согласовано
–	–	–	–	–
478	475	7.04	–	Согласовано
475	476	7.62	–	Согласовано
476	477	7.33	–	Согласовано
477	478	7.62	–	Согласовано
–	–	–	–	–
481	482	7.49	–	Согласовано

482	479	7.12	–	Согласовано
479	480	7.62	–	Согласовано
480	481	7.12	–	Согласовано
41:01:001 0106:17(2)	–	–	–	–
238	239	33.79	–	Согласовано
239	240	679.90	–	Согласовано
240	241	669.47	–	Согласовано
241	242	267.63	–	Согласовано
242	243	54.04	–	Согласовано
243	244	5.19	–	Согласовано
244	245	3.70	–	Согласовано
245	246	3.51	–	Согласовано
246	247	6.85	–	Согласовано
247	248	3.09	–	Согласовано
248	249	4.21	–	Согласовано
249	250	5.75	–	Согласовано
250	251	4.96	–	Согласовано
251	252	11.63	–	Согласовано
252	253	9.09	–	Согласовано
253	254	10.26	–	Согласовано
254	255	4.24	–	Согласовано
255	256	8.99	–	Согласовано
256	257	16.11	–	Согласовано
257	258	7.70	–	Согласовано
258	259	6.43	–	Согласовано
259	260	12.90	–	Согласовано

260	261	6.63	–	Согласовано
261	262	8.49	–	Согласовано
262	263	13.56	–	Согласовано
263	264	6.79	–	Согласовано
264	265	8.49	–	Согласовано
265	266	20.09	–	Согласовано
266	267	15.97	–	Согласовано
267	268	7.73	–	Согласовано
268	269	14.08	–	Согласовано
269	270	12.76	–	Согласовано
270	271	19.68	–	Согласовано
271	272	7.22	–	Согласовано
272	273	14.68	–	Согласовано
273	274	20.41	–	Согласовано
274	275	10.94	–	Согласовано
275	276	9.16	–	Согласовано
276	277	14.56	–	Согласовано
277	278	13.50	–	Согласовано
278	279	15.64	–	Согласовано
279	280	13.27	–	Согласовано
280	281	9.11	–	Согласовано
281	282	9.85	–	Согласовано
282	283	10.28	–	Согласовано
283	284	10.64	–	Согласовано
284	285	15.94	–	Согласовано
285	286	28.26	–	Согласовано
286	287	22.10	–	Согласовано

287	288	12.07	–	Согласовано
288	289	10.30	–	Согласовано
289	290	22.35	–	Согласовано
290	291	17.65	–	Согласовано
291	292	16.12	–	Согласовано
292	293	12.01	–	Согласовано
293	294	10.44	–	Согласовано
294	295	13.53	–	Согласовано
295	296	5.47	–	Согласовано
296	297	11.76	–	Согласовано
297	298	24.84	–	Согласовано
298	299	9.86	–	Согласовано
299	300	7.09	–	Согласовано
300	301	9.62	–	Согласовано
301	302	12.12	–	Согласовано
302	303	26.42	–	Согласовано
303	304	5.78	–	Согласовано
304	305	9.57	–	Согласовано
305	306	9.14	–	Согласовано
306	307	10.63	–	Согласовано
307	308	22.43	–	Согласовано
308	309	12.63	–	Согласовано
309	310	22.17	–	Согласовано
310	311	21.11	–	Согласовано
311	312	10.90	–	Согласовано
312	313	15.08	–	Согласовано
313	314	21.01	–	Согласовано

314	315	16.94	–	Согласовано
315	316	12.41	–	Согласовано
316	317	25.45	–	Согласовано
317	318	6.04	–	Согласовано
318	319	16.20	–	Согласовано
319	320	13.88	–	Согласовано
320	321	21.96	–	Согласовано
321	322	12.99	–	Согласовано
322	323	28.99	–	Согласовано
323	324	31.83	–	Согласовано
324	325	9.48	–	Согласовано
325	326	10.58	–	Согласовано
326	327	9.43	–	Согласовано
327	328	11.02	–	Согласовано
328	329	7.86	–	Согласовано
329	330	12.16	–	Согласовано
330	331	7.77	–	Согласовано
331	332	7.90	–	Согласовано
332	333	20.56	–	Согласовано
333	334	9.64	–	Согласовано
334	335	12.41	–	Согласовано
335	336	11.93	–	Согласовано
336	337	7.14	–	Согласовано
337	338	7.53	–	Согласовано
338	339	12.70	–	Согласовано
339	340	19.82	–	Согласовано
340	341	11.77	–	Согласовано

341	342	9.61	–	Согласовано
342	343	6.27	–	Согласовано
343	344	10.30	–	Согласовано
344	345	19.10	–	Согласовано
345	346	6.07	–	Согласовано
346	347	10.66	–	Согласовано
347	348	8.22	–	Согласовано
348	349	6.35	–	Согласовано
349	350	6.31	–	Согласовано
350	351	10.67	–	Согласовано
351	352	4.06	–	Согласовано
352	353	13.07	–	Согласовано
353	354	7.87	–	Согласовано
354	355	33.25	–	Согласовано
355	356	14.41	–	Согласовано
356	357	13.64	–	Согласовано
357	358	13.55	–	Согласовано
358	359	12.37	–	Согласовано
359	360	31.69	–	Согласовано
360	361	12.08	–	Согласовано
361	362	15.39	–	Согласовано
362	363	6.31	–	Согласовано
363	364	13.27	–	Согласовано
364	365	14.96	–	Согласовано
365	366	28.35	–	Согласовано
366	367	10.99	–	Согласовано
367	368	20.46	–	Согласовано

368	369	18.80	–	Согласовано
369	370	10.08	–	Согласовано
370	371	25.09	–	Согласовано
371	372	6.04	–	Согласовано
372	373	11.34	–	Согласовано
373	374	14.57	–	Согласовано
374	375	24.49	–	Согласовано
375	376	13.24	–	Согласовано
376	377	5.39	–	Согласовано
377	378	17.38	–	Согласовано
378	379	12.57	–	Согласовано
379	380	16.21	–	Согласовано
380	381	18.01	–	Согласовано
381	382	7.85	–	Согласовано
382	383	9.21	–	Согласовано
383	384	12.46	–	Согласовано
384	385	8.83	–	Согласовано
385	386	10.50	–	Согласовано
386	387	6.31	–	Согласовано
387	388	20.63	–	Согласовано
388	389	11.23	–	Согласовано
389	390	11.73	–	Согласовано
390	391	5.71	–	Согласовано
391	392	8.70	–	Согласовано
392	393	12.65	–	Согласовано
393	394	11.23	–	Согласовано
394	395	8.60	–	Согласовано

395	396	23.93	–	Согласовано
396	397	11.15	–	Согласовано
397	398	13.15	–	Согласовано
398	399	16.18	–	Согласовано
399	400	15.71	–	Согласовано
400	401	15.18	–	Согласовано
401	402	7.25	–	Согласовано
402	403	5.24	–	Согласовано
403	404	14.68	–	Согласовано
404	405	8.87	–	Согласовано
405	406	9.90	–	Согласовано
406	407	14.62	–	Согласовано
407	408	4.98	–	Согласовано
408	409	18.34	–	Согласовано
409	410	20.14	–	Согласовано
410	411	18.29	–	Согласовано
411	412	16.81	–	Согласовано
412	413	22.84	–	Согласовано
413	414	8.14	–	Согласовано
414	415	6.19	–	Согласовано
415	416	21.57	–	Согласовано
416	417	8.70	–	Согласовано
417	418	4.44	–	Согласовано
418	419	7.97	–	Согласовано
419	420	19.23	–	Согласовано
420	421	7.80	–	Согласовано
421	422	12.11	–	Согласовано

422	423	23.40	–	Согласовано
423	424	17.71	–	Согласовано
424	425	11.38	–	Согласовано
425	426	22.49	–	Согласовано
426	427	17.60	–	Согласовано
427	428	8.08	–	Согласовано
428	429	10.83	–	Согласовано
429	430	8.42	–	Согласовано
430	431	4.76	–	Согласовано
431	432	5.85	–	Согласовано
432	433	5.75	–	Согласовано
433	434	25.22	–	Согласовано
434	435	13.18	–	Согласовано
435	436	9.26	–	Согласовано
436	437	7.58	–	Согласовано
437	438	8.54	–	Согласовано
438	439	16.02	–	Согласовано
439	440	6.98	–	Согласовано
440	441	4.46	–	Согласовано
441	442	23.35	–	Согласовано
442	443	4.87	–	Согласовано
443	444	4.39	–	Согласовано
444	445	11.15	–	Согласовано
445	446	5.90	–	Согласовано
446	447	9.53	–	Согласовано
447	448	10.77	–	Согласовано
448	449	5.32	–	Согласовано

449	450	7.55	–	Согласовано
450	451	9.41	–	Согласовано
451	452	8.18	–	Согласовано
452	453	8.51	–	Согласовано
453	454	7.15	–	Согласовано
454	455	9.03	–	Согласовано
455	456	7.51	–	Согласовано
456	457	8.12	–	Согласовано
457	458	9.17	–	Согласовано
458	459	9.68	–	Согласовано
459	460	8.87	–	Согласовано
460	461	6.64	–	Согласовано
461	462	6.61	–	Согласовано
462	463	15.35	–	Согласовано
463	464	10.70	–	Согласовано
464	465	20.77	–	Согласовано
465	466	18.91	–	Согласовано
466	467	17.43	–	Согласовано
467	468	17.01	–	Согласовано
468	469	5.85	–	Согласовано
469	470	15.47	–	Согласовано
470	471	7.39	–	Согласовано
471	472	6.15	–	Согласовано
472	473	13.60	–	Согласовано
473	474	10.40	–	Согласовано
474	238	9.99	–	Согласовано

3. Сведения о характеристиках уточняемого земельного участка с кадастровым номером 41:01:0010106:17

№ п/п	Наименование характеристики	Значение характеристики
1	2	3
1.	Сведения об адресе земельного участка	—
1.1	Сведения об ином месте нахождения земельного участка, не являющегося объектом адресации, в структурированном виде	Российская Федерация, Камчатский край, городской округ Петропавловск-Камчатский, город Петропавловск-Камчатский, улица Щорса, дом 12б
1.2	Дополнительные сведения о месте нахождения земельного участка	—
2.	Площадь земельного участка ±величина предельной погрешности определения (вычисления)площади ($P \pm \Delta P$), м ²	2170345 кв.м ± 301 кв.м (1) 1611851.98 кв.м ± 259.34 кв.м (2) 558493.10 кв.м ± 149.50 кв.м
3.	Формула, примененная для вычисления предельной погрешности определения площади земельного участка с подставленными значениями (ΔP), м ²	$\Delta P = 2 * 0.10 * \sqrt{2170345} * \sqrt{((1 + 1.34^2)/(2 * 1.34))} = 301$ (1) $\Delta P = 2 * 0.10 * \sqrt{1611851.98} * \sqrt{((1 + 1.34^2)/(2 * 1.34))} = 259.34$ (2) $\Delta P = 2 * 0.10 * \sqrt{558493.10} * \sqrt{((1 + 1.03^2)/(2 * 1.03))} = 149.50$
4.	Площадь земельного участка согласно сведениям Единого государственного реестра недвижимости ($P_{\text{кад}}$), м ²	2170372
5.	Оценка расхождения P и $P_{\text{кад}}$ ($P - P_{\text{кад}}$), м ²	27 кв.м
6.	Предельные минимальный и максимальный размеры земельного участка ($P_{\text{мин}}$ и $P_{\text{макс}}$), м ²	—
7.	Кадастровый номер или иной государственный учетный номер (инвентарный) объекта недвижимости, расположенного на земельном участке	41:01:0010106:284, 41:01:0010106:283, 41:01:0010106:286, 41:01:0010106:285, 41:01:0010106:37(многоквартирный дом), 41:01:0010106:30(многоквартирный дом), 41:01:0010106:32(многоквартирный дом), 41:01:0010106:33(многоквартирный дом),

41:01:0010106:34(многоквартирн
ый дом),
41:01:0010106:35(многоквартирн
ый дом),
41:01:0010106:36(многоквартирн
ый дом),
41:01:0010106:288,
41:01:0000000:1765,
41:01:0000000:1752,
41:01:0000000:1876,
41:01:0000000:1754,
41:01:0000000:1196,
41:01:0000000:1749,
41:01:0000000:1889,
41:01:0000000:1358,
41:01:0000000:1743,
41:01:0010106:38,
41:01:0000000:1755,
41:01:0000000:1766,
41:01:0000000:1757,
41:01:0000000:1770,
41:01:0000000:1760,
41:01:0000000:1772,
41:01:0000000:1768,
41:01:0000000:1773,
41:01:0010106:292,
41:01:0010106:294,
41:01:0010106:293,
41:01:0010106:295,
41:01:0000000:1816,
41:00:0000000:34385,
41:01:0000000:1742,
41:01:0000000:1750,
41:01:0000000:1751,
41:01:0000000:1753,
41:01:0000000:1756,
41:01:0000000:1758,
41:01:0000000:1759,

		41:01:0000000:1761, 41:01:0000000:1763, 41:01:0000000:1767, 41:01:0000000:1769, 41:01:0000000:1771, 41:01:0000000:1764, 41:01:0010106:167, 41:01:0010106:168, 41:01:0010106:169, 41:01:0010106:31
8.	Вид (виды) разрешенного использования	для нужд министерства обороны
8.1	Дополнительные сведения об использовании земельного участка	—
9.	Сведения о земельных участках (землях общего пользования, территории общего пользования), посредством которых обеспечивается доступ	Земли (земельные участки) общего пользования
9.	Сведения о земельных участках (землях общего пользования, территории общего пользования), посредством которых обеспечивается доступ	Земли (земельные участки) общего пользования
9.	Сведения о земельных участках (землях общего пользования, территории общего пользования), посредством которых обеспечивается доступ	Земли (земельные участки) общего пользования
10.	Иные сведения	—
4. Пояснения к сведениям об уточняемом земельном участке с кадастровым номером: <u>41:01:0010106:17</u>		
1.	—	

**Описание местоположения зданий, сооружений,
объектов незавершенного строительства на земельном участке**

1. Сведения о характерных точках контура объекта недвижимости с кадастровым номером

=

Система координат МСК-41, зона 1, 6 градусная

Зона № 1

Обозначение характерных точек контура	Содержатся в Едином государственном реестре недвижимости			Определены в ходе выполнения комплексных кадастровых работ			Метод определения координат	Формулы, примененные для расчета средней квадратической погрешности определения координат характерных точек (M_t), м, с подставленными в такие формулы значениями и итоговые (вычисленные) значения M_t , м
	Координаты , м		Радиус, с, м	Координаты , м		Радиус, м		
	X	Y	R	X	Y	R		
1	2	3	4	5	6	7	8	9
н1420	–	–	–	5641 73.10	1420 451.3 4	–	Метод спутниковых геодезически х измерений (определений)	$M_t = \sqrt{(0.07^2 + 0.07^2)} = 0.10$
н1430	–	–	–	5641 73.10	1420 468.6 4	–	Метод спутниковых геодезически х измерений (определений)	$M_t = \sqrt{(0.07^2 + 0.07^2)} = 0.10$
н1440	–	–	–	5641 23.40	1420 468.6 4	–	Метод спутниковых геодезически х измерений	$M_t = \sqrt{(0.07^2 + 0.07^2)} = 0.10$

							(определений)	
н1450	–	–	–	5641 23.40	1420 473.0 4	–	Метод спутниковых геодезических измерений (определений)	$Mt=\sqrt{(0.07^2+0.07^2)}=0.10$
н1460	–	–	–	5641 18.40	1420 473.0 4	–	Метод спутниковых геодезических измерений (определений)	$Mt=\sqrt{(0.07^2+0.07^2)}=0.10$
н1470	–	–	–	5641 18.40	1420 451.3 4	–	Метод спутниковых геодезических измерений (определений)	$Mt=\sqrt{(0.07^2+0.07^2)}=0.10$
н1420	–	–	–	5641 73.10	1420 451.3 4	–	Метод спутниковых геодезических измерений (определений)	$Mt=\sqrt{(0.07^2+0.07^2)}=0.10$

2. Сведения о характеристиках объекта недвижимости с кадастровым номером 41:01:0000000:1767

№ п/п	Наименование характеристики	Значение характеристики
1	2	3
1.	Вид объекта недвижимости	Здание
2.	Ранее присвоенный государственный учетный номер (инвентарный) здания, сооружения, объекта незавершенного строительства	–
3.	Кадастровый номер земельного участка (земельных участков), в границах которого (которых) расположены здание, сооружение, объект незавершенного строительства	41:01:0010106:17
4.	Уникальный учетный номер кадастрового квартала, в границах которого расположены здание, сооружение, объект незавершенного строительства	41:01:0010106

5.	Сведения об адресе здания, сооружения, объекта незавершенного строительства	–
5.1	Сведения об ином месте нахождении здания, сооружения, объекта незавершенного строительства, не являющегося объектом адресации, в структурированном виде	Российская Федерация, Камчатский край, городской округ Петропавловск-Камчатский, город Петропавловск-Камчатский
5.2	Дополнительные сведения о месте нахождения здания, сооружения, объекта незавершенного строительства	военный городок 48 "Тундровый"
6.	Иные сведения	–
3. Пояснения к сведениям об объекте недвижимости с кадастровым номером <u>41:01:0000000:1767</u>		
1.	–	

**Описание местоположения зданий, сооружений,
объектов незавершенного строительства на земельном участке**

1. Сведения о характерных точках контура объекта недвижимости с кадастровым номером

=

Система координат МСК-41, зона 1, 6 градусная

Зона № 1

Обозначение характерных точек контура	Содержатся в Едином государственном реестре недвижимости			Определены в ходе выполнения комплексных кадастровых работ			Метод определения координат	Формулы, примененные для расчета средней квадратической погрешности определения координат характерных точек (M_t), м, с подставленными в такие формулы значениями и итоговые (вычисленные) значения M_t , м
	Координаты, м		Радиус, м	Координаты, м		Радиус, м		
	X	Y	R	X	Y	R		
1	2	3	4	5	6	7	8	9
н1480	—	—	—	5641 14.03	1420 409.2 8	—	Метод спутниковых геодезических измерений (определений)	$M_t = \sqrt{(0.07^2 + 0.07^2)} = 0.10$
н1490	—	—	—	5641 12.87	1420 448.2 6	—	Метод спутниковых геодезических измерений (определений)	$M_t = \sqrt{(0.07^2 + 0.07^2)} = 0.10$
н1500	—	—	—	5641 00.76	1420 447.9 0	—	Метод спутниковых геодезических измерений	$M_t = \sqrt{(0.07^2 + 0.07^2)} = 0.10$

							(определений)	
н151О	–	–	–	5641 01.92	1420 408.9 2	–	Метод спутниковых геодезических измерений (определений)	$Mt=\sqrt{(0.07^2+0.07^2)}=0.10$
н148О	–	–	–	5641 14.03	1420 409.2 8	–	Метод спутниковых геодезических измерений (определений)	$Mt=\sqrt{(0.07^2+0.07^2)}=0.10$

2. Сведения о характеристиках объекта недвижимости с кадастровым номером 41:01:0000000:1769

№ п/п	Наименование характеристики	Значение характеристики
1	2	3
1.	Вид объекта недвижимости	Здание
2.	Ранее присвоенный государственный учетный номер (инвентарный) здания, сооружения, объекта незавершенного строительства	–
3.	Кадастровый номер земельного участка (земельных участков), в границах которого (которых) расположены здание, сооружение, объект незавершенного строительства	41:01:0010106:17
4.	Уникальный учетный номер кадастрового квартала, в границах которого расположены здание, сооружение, объект незавершенного строительства	41:01:0010106
5.	Сведения об адресе здания, сооружения, объекта незавершенного строительства	–
5.1	Сведения об ином месте нахождении здания, сооружения, объекта незавершенного строительства, не являющегося объектом адресации, в структурированном виде	Российская Федерация, Камчатский край, городской округ Петропавловск-Камчатский, город Петропавловск-Камчатский
5.2	Дополнительные сведения о месте нахождения здания, сооружения, объекта незавершенного строительства	военный городок 48 "Тундровый"

6.	Иные сведения	–
3. Пояснения к сведениям об объекте недвижимости с кадастровым номером <u>41:01:0000000:1769</u>		
1.	–	

**Описание местоположения зданий, сооружений,
объектов незавершенного строительства на земельном участке**

1. Сведения о характерных точках контура объекта недвижимости с кадастровым номером
=

Система координат МСК-41, зона 1, 6 градусная

Зона № 1

Обозначение характерных точек контура	Содержатся в Едином государственном реестре недвижимости			Определены в ходе выполнения комплексных кадастровых работ			Метод определения координат	Формулы, примененные для расчета средней квадратической погрешности определения координат характерных точек (M_t), м, с подставленными в такие формулы значениями и итоговые (вычисленные) значения M_t , м
	Координаты , м		Радиус, с, м	Координаты , м		Радиус, м		
	X	Y	R	X	Y	R		
1	2	3	4	5	6	7	8	9
н1О	–	–	–	5640 58.95	1422 122.4 4	–	Метод спутниковых геодезически х измерений (определений)	$M_t = \sqrt{(0.07^2 + 0.07^2)} = 0.10$
н2О	–	–	–	5640 55.22	1422 132.3 0	–	Метод спутниковых геодезически х измерений (определений)	$M_t = \sqrt{(0.07^2 + 0.07^2)} = 0.10$
н3О	–	–	–	5640 49.67	1422 130.2 6	–	Метод спутниковых геодезически х измерений	$M_t = \sqrt{(0.07^2 + 0.07^2)} = 0.10$

							(определений)	
н40	–	–	–	5640 53.41	1422 120.38	–	Метод спутниковых геодезических измерений (определений)	$Mt=\sqrt{(0.07^2+0.07^2)}=0.10$
н10	–	–	–	5640 58.95	1422 122.44	–	Метод спутниковых геодезических измерений (определений)	$Mt=\sqrt{(0.07^2+0.07^2)}=0.10$

2. Сведения о характеристиках объекта недвижимости с кадастровым номером 41:01:0000000:1813

№ п/п	Наименование характеристики	Значение характеристики
1	2	3
1.	Вид объекта недвижимости	Здание
2.	Ранее присвоенный государственный учетный номер (инвентарный) здания, сооружения, объекта незавершенного строительства	–
3.	Кадастровый номер земельного участка (земельных участков), в границах которого (которых) расположены здание, сооружение, объект незавершенного строительства	41:01:0010106:12
4.	Уникальный учетный номер кадастрового квартала, в границах которого расположены здание, сооружение, объект незавершенного строительства	41:01:0010106
5.	Сведения об адресе здания, сооружения, объекта незавершенного строительства	–
5.1	Сведения об ином месте нахождения здания, сооружения, объекта незавершенного строительства, не являющегося объектом адресации, в структурированном виде	Российская Федерация, Камчатский край, городской округ Петропавловск-Камчатский
5.2	Дополнительные сведения о месте нахождения здания, сооружения, объекта незавершенного строительства	р-н МТФ, Насосная, Третий Ручей
6.	Иные сведения	–

3. Пояснения к сведениям об объекте недвижимости с кадастровым номером 41:01:0000000:1813

1.	—
----	---

**Описание местоположения зданий, сооружений,
объектов незавершенного строительства на земельном участке**

1. Сведения о характерных точках контура объекта недвижимости с кадастровым номером

Система координат МСК-41, зона 1, 6 градусная

Зона № 1

Обозначение характерных точек контура	Содержатся в Едином государственном реестре недвижимости			Определены в ходе выполнения комплексных кадастровых работ			Метод определения координат	Формулы, примененные для расчета средней квадратической погрешности определения координат характерных точек (M_t), м, с подставленными в такие формулы значениями и итоговые (вычисленные) значения M_t , м
	Координаты , м		Радиус, с, м	Координаты , м		Радиус, м		
	X	Y	R	X	Y	R		
1	2	3	4	5	6	7	8	9
н2020	—	—	—	5644 40.87	1420 787.2 8	—	Метод спутниковых геодезически х измерений (определений)	$M_t = \sqrt{(0.07^2 + 0.07^2)} = 0.10$
н2030	—	—	—	5644 41.86	1420 787.0 4	—	Метод спутниковых геодезически х измерений (определений)	$M_t = \sqrt{(0.07^2 + 0.07^2)} = 0.10$
н2040	—	—	—	5644 42.67	1420 786.4 4	—	Метод спутниковых геодезически х измерений	$M_t = \sqrt{(0.07^2 + 0.07^2)} = 0.10$

							(определений)	
н2050	–	–	–	5644 43.20	1420 785.5 7	–	Метод спутниковых геодезических измерений (определений)	$Mt=\sqrt{(0.07^2+0.07^2)}=0.10$
н2060	–	–	–	5644 43.35	1420 784.5 7	–	Метод спутниковых геодезических измерений (определений)	$Mt=\sqrt{(0.07^2+0.07^2)}=0.10$
н2070	–	–	–	5644 43.11	1420 783.5 9	–	Метод спутниковых геодезических измерений (определений)	$Mt=\sqrt{(0.07^2+0.07^2)}=0.10$
н2080	–	–	–	5644 42.52	1420 782.7 7	–	Метод спутниковых геодезических измерений (определений)	$Mt=\sqrt{(0.07^2+0.07^2)}=0.10$
н2090	–	–	–	5644 41.65	1420 782.2 4	–	Метод спутниковых геодезических измерений (определений)	$Mt=\sqrt{(0.07^2+0.07^2)}=0.10$
н2100	–	–	–	5644 40.65	1420 782.0 9	–	Метод спутниковых геодезических измерений (определений)	$Mt=\sqrt{(0.07^2+0.07^2)}=0.10$
н2110	–	–	–	5644 39.67	1420 782.3 3	–	Метод спутниковых геодезических измерений (определений)	$Mt=\sqrt{(0.07^2+0.07^2)}=0.10$
н2120	–	–	–	5644	1420	–	Метод	$Mt=\sqrt{(0.07^2+0.07^2)}=0.10$

				38.85	782.93		спутниковых геодезических измерений (определений)	10
н2130	–	–	–	5644 38.32	1420 783.79	–	Метод спутниковых геодезических измерений (определений)	$Mt=\sqrt{(0.07^2+0.07^2)}=0.10$
н2140	–	–	–	5644 38.17	1420 784.79	–	Метод спутниковых геодезических измерений (определений)	$Mt=\sqrt{(0.07^2+0.07^2)}=0.10$
н2150	–	–	–	5644 38.41	1420 785.78	–	Метод спутниковых геодезических измерений (определений)	$Mt=\sqrt{(0.07^2+0.07^2)}=0.10$
н2160	–	–	–	5644 39.00	1420 786.59	–	Метод спутниковых геодезических измерений (определений)	$Mt=\sqrt{(0.07^2+0.07^2)}=0.10$
н2170	–	–	–	5644 39.87	1420 787.12	–	Метод спутниковых геодезических измерений (определений)	$Mt=\sqrt{(0.07^2+0.07^2)}=0.10$
н2020	–	–	–	5644 40.87	1420 787.28	–	Метод спутниковых геодезических измерений (определений)	$Mt=\sqrt{(0.07^2+0.07^2)}=0.10$

2. Сведения о характеристиках объекта недвижимости с кадастровым номером 41:01:0010106:167

№ п/п	Наименование характеристики	Значение характеристики
-------	-----------------------------	-------------------------

1	2	3
1.	Вид объекта недвижимости	Здание
2.	Ранее присвоенный государственный учетный номер (инвентарный) здания, сооружения, объекта незавершенного строительства	–
3.	Кадастровый номер земельного участка (земельных участков), в границах которого (которых) расположены здание, сооружение, объект незавершенного строительства	41:01:0010106:17
4.	Уникальный учетный номер кадастрового квартала, в границах которого расположены здание, сооружение, объект незавершенного строительства	41:01:0010106
5.	Сведения об адресе здания, сооружения, объекта незавершенного строительства	–
5.1	Сведения об ином месте нахождении здания, сооружения, объекта незавершенного строительства, не являющегося объектом адресации, в структурированном виде	Российская Федерация, Камчатский край, городской округ Петропавловск-Камчатский, город Петропавловск-Камчатский, улица Щорса
5.2	Дополнительные сведения о месте нахождения здания, сооружения, объекта незавершенного строительства	–
6.	Иные сведения	–
3. Пояснения к сведениям об объекте недвижимости с кадастровым номером <u>41:01:0010106:167</u>		
1.	–	

**Описание местоположения зданий, сооружений,
объектов незавершенного строительства на земельном участке**

1. Сведения о характерных точках контура объекта недвижимости с кадастровым номером

=

Система координат МСК-41, зона 1, 6 градусная

Зона № 1

Обозначение характерных точек контура	Содержатся в Едином государственном реестре недвижимости		Определены в ходе выполнения комплексных кадастровых работ			Метод определения координат	Формулы, примененные для расчета средней квадратической погрешности определения координат характерных точек (M_t), м, с подставленными в такие формулы значениями и итоговые (вычисленные) значения M_t , м	
	Координаты, м		Координаты, м		Радиус, м			
	X	Y	X	Y	R			
1	2	3	4	5	6	7	8	9
н50	–	–	–	5640 71.82	1422 020.8 8	–	Метод спутниковых геодезических измерений (определений)	$M_t = \sqrt{(0.07^2 + 0.07^2)} = 0.10$
н60	–	–	–	5640 58.44	1422 021.5 5	–	Метод спутниковых геодезических измерений (определений)	$M_t = \sqrt{(0.07^2 + 0.07^2)} = 0.10$
н70	–	–	–	5640 57.86	1422 009.8 6	–	Метод спутниковых геодезических измерений	$M_t = \sqrt{(0.07^2 + 0.07^2)} = 0.10$

							(определений)	
н80	–	–	–	5640 57.68	1422 006.2 6	–	Метод спутниковых геодезических измерений (определений)	$Mt=\sqrt{(0.07^2+0.07^2)}=0.10$
н90	–	–	–	5640 64.37	1422 005.9 3	–	Метод спутниковых геодезических измерений (определений)	$Mt=\sqrt{(0.07^2+0.07^2)}=0.10$
н100	–	–	–	5640 64.55	1422 009.5 3	–	Метод спутниковых геодезических измерений (определений)	$Mt=\sqrt{(0.07^2+0.07^2)}=0.10$
н110	–	–	–	5640 71.23	1422 009.1 9	–	Метод спутниковых геодезических измерений (определений)	$Mt=\sqrt{(0.07^2+0.07^2)}=0.10$
н50	–	–	–	5640 71.82	1422 020.8 8	–	Метод спутниковых геодезических измерений (определений)	$Mt=\sqrt{(0.07^2+0.07^2)}=0.10$

2. Сведения о характеристиках объекта недвижимости с кадастровым номером 41:01:0010106:22

№ п/п	Наименование характеристики	Значение характеристики
1	2	3
1.	Вид объекта недвижимости	Здание
2.	Ранее присвоенный государственный учетный номер (инвентарный) здания, сооружения, объекта незавершенного строительства	–
3.	Кадастровый номер земельного участка (земельных	41:01:0010106:7

	участков), в границах которого (которых) расположены здание, сооружение, объект незавершенного строительства	
4.	Уникальный учетный номер кадастрового квартала, в границах которого расположены здание, сооружение, объект незавершенного строительства	41:01:0010106
5.	Сведения об адресе здания, сооружения, объекта незавершенного строительства	–
5.1	Сведения об ином месте нахождения здания, сооружения, объекта незавершенного строительства, не являющегося объектом адресации, в структурированном виде	Российская Федерация, Камчатский край, городской округ Петропавловск-Камчатский, город Петропавловск-Камчатский, улица Сафонова
5.2	Дополнительные сведения о месте нахождения здания, сооружения, объекта незавершенного строительства	–
6.	Иные сведения	–
3. Пояснения к сведениям об объекте недвижимости с кадастровым номером <u>41:01:0010106:22</u>		
1.	–	

**Описание местоположения зданий, сооружений,
объектов незавершенного строительства на земельном участке**

1. Сведения о характерных точках контура объекта недвижимости с кадастровым номером
=

Система координат МСК-41, зона 1, 6 градусная

Зона № 1

Обозначение характерных точек контура	Содержатся в Едином государственном реестре недвижимости			Определены в ходе выполнения комплексных кадастровых работ			Метод определения координат	Формулы, примененные для расчета средней квадратической погрешности определения координат характерных точек (M_t), м, с подставленными в такие формулы значениями и итоговые (вычисленные) значения M_t , м
	Координаты , м		Радиус, с, м	Координаты , м		Радиус, м		
	X	Y	R	X	Y	R		
1	2	3	4	5	6	7	8	9
н120	–	–	–	5639 90.30	1421 920.7 6	–	Метод спутниковых геодезически х измерений (определений)	$M_t = \sqrt{(0.07^2 + 0.07^2)} = 0.10$
н130	–	–	–	5639 90.30	1421 951.0 6	–	Метод спутниковых геодезически х измерений (определений)	$M_t = \sqrt{(0.07^2 + 0.07^2)} = 0.10$
н140	–	–	–	5639 79.85	1421 951.0 6	–	Метод спутниковых геодезически х измерений	$M_t = \sqrt{(0.07^2 + 0.07^2)} = 0.10$

							(определений)	
н150	–	–	–	5639 79.85	1421 920.7 6	–	Метод спутниковых геодезических измерений (определений)	$Mt=\sqrt{(0.07^2+0.07^2)}=0.10$
н120	–	–	–	5639 90.30	1421 920.7 6	–	Метод спутниковых геодезических измерений (определений)	$Mt=\sqrt{(0.07^2+0.07^2)}=0.10$

2. Сведения о характеристиках объекта недвижимости с кадастровым номером 41:01:0010106:26

№ п/п	Наименование характеристики	Значение характеристики
1	2	3
1.	Вид объекта недвижимости	Здание
2.	Ранее присвоенный государственный учетный номер (инвентарный) здания, сооружения, объекта незавершенного строительства	–
3.	Кадастровый номер земельного участка (земельных участков), в границах которого (которых) расположены здание, сооружение, объект незавершенного строительства	41:01:0010106:18
4.	Уникальный учетный номер кадастрового квартала, в границах которого расположены здание, сооружение, объект незавершенного строительства	41:01:0010106
5.	Сведения об адресе здания, сооружения, объекта незавершенного строительства	–
5.1	Сведения об ином месте нахождения здания, сооружения, объекта незавершенного строительства, не являющегося объектом адресации, в структурированном виде	Российская Федерация, Камчатский край, городской округ Петропавловск-Камчатский, город Петропавловск-Камчатский, улица Сафонова, дом 1
5.2	Дополнительные сведения о месте нахождения здания, сооружения, объекта незавершенного строительства	–

6.	Иные сведения	–
3. Пояснения к сведениям об объекте недвижимости с кадастровым номером <u>41:01:0010106:26</u>		
1.	–	

**Описание местоположения зданий, сооружений,
объектов незавершенного строительства на земельном участке**

1. Сведения о характерных точках контура объекта недвижимости с кадастровым номером
=

Система координат МСК-41, зона 1, 6 градусная

Зона № 1

Обозначение характерных точек контура	Содержатся в Едином государственном реестре недвижимости			Определены в ходе выполнения комплексных кадастровых работ			Метод определения координат	Формулы, примененные для расчета средней квадратической погрешности определения координат характерных точек (M_t), м, с подставленными в такие формулы значениями и итоговые (вычисленные) значения M_t , м
	Координаты , м		Радиус, с, м	Координаты , м		Радиус, м		
	X	Y	R	X	Y	R		
1	2	3	4	5	6	7	8	9
н160	–	–	–	5639 61.34	1421 953.5 0	–	Метод спутниковых геодезически х измерений (определений)	$M_t = \sqrt{(0.07^2 + 0.07^2)} = 0.10$
н170	–	–	–	5639 52.31	1421 954.4 2	–	Метод спутниковых геодезически х измерений (определений)	$M_t = \sqrt{(0.07^2 + 0.07^2)} = 0.10$
н180	–	–	–	5639 51.58	1421 947.1 6	–	Метод спутниковых геодезически х измерений	$M_t = \sqrt{(0.07^2 + 0.07^2)} = 0.10$

							(определений)	
н190	–	–	–	5639 60.60	1421 946.2 4	–	Метод спутниковых геодезических измерений (определений)	$Mt=\sqrt{(0.07^2+0.07^2)}=0.10$
н160	–	–	–	5639 61.34	1421 953.5 0	–	Метод спутниковых геодезических измерений (определений)	$Mt=\sqrt{(0.07^2+0.07^2)}=0.10$

2. Сведения о характеристиках объекта недвижимости с кадастровым номером 41:01:0010106:27

№ п/п	Наименование характеристики	Значение характеристики
1	2	3
1.	Вид объекта недвижимости	Здание
2.	Ранее присвоенный государственный учетный номер (инвентарный) здания, сооружения, объекта незавершенного строительства	–
3.	Кадастровый номер земельного участка (земельных участков), в границах которого (которых) расположены здание, сооружение, объект незавершенного строительства	41:01:0010106:18
4.	Уникальный учетный номер кадастрового квартала, в границах которого расположены здание, сооружение, объект незавершенного строительства	41:01:0010106
5.	Сведения об адресе здания, сооружения, объекта незавершенного строительства	–
5.1	Сведения об ином месте нахождения здания, сооружения, объекта незавершенного строительства, не являющегося объектом адресации, в структурированном виде	Российская Федерация, Камчатский край, городской округ Петропавловск-Камчатский, город Петропавловск-Камчатский, улица Сафонова, дом 1
5.2	Дополнительные сведения о месте нахождения здания, сооружения, объекта незавершенного строительства	–

6.	Иные сведения	–
3. Пояснения к сведениям об объекте недвижимости с кадастровым номером <u>41:01:0010106:27</u>		
1.	–	

**Описание местоположения зданий, сооружений,
объектов незавершенного строительства на земельном участке**

1. Сведения о характерных точках контура объекта недвижимости с кадастровым номером

=

Система координат МСК-41, зона 1, 6 градусная

Зона № 1

Обозначение характерных точек контура	Содержатся в Едином государственном реестре недвижимости		Определены в ходе выполнения комплексных кадастровых работ			Метод определения координат	Формулы, примененные для расчета средней квадратической погрешности определения координат характерных точек (M_t), м, с подставленными в такие формулы значениями и итоговые (вычисленные) значения M_t , м	
	Координаты, м		Координаты, м		Радиус, м			
	X	Y	X	Y	R			
1	2	3	4	5	6	7	8	9
н200	–	–	–	5640 04.22	1421 942.0 4	–	Метод спутниковых геодезических измерений (определений)	$M_t = \sqrt{(0.07^2 + 0.07^2)} = 0.10$
н210	–	–	–	5640 20.57	1421 942.1 3	–	Метод спутниковых геодезических измерений (определений)	$M_t = \sqrt{(0.07^2 + 0.07^2)} = 0.10$
н220	–	–	–	5640 20.52	1421 951.4 4	–	Метод спутниковых геодезических измерений	$M_t = \sqrt{(0.07^2 + 0.07^2)} = 0.10$

							(определений)	
н230	–	–	–	5640 18.67	1421 951.4 3	–	Метод спутниковых геодезических измерений (определений)	$Mt=\sqrt{(0.07^2+0.07^2)}=0.10$
н240	–	–	–	5640 18.67	1421 951.1 3	–	Метод спутниковых геодезических измерений (определений)	$Mt=\sqrt{(0.07^2+0.07^2)}=0.10$
н250	–	–	–	5640 05.97	1421 951.0 6	–	Метод спутниковых геодезических измерений (определений)	$Mt=\sqrt{(0.07^2+0.07^2)}=0.10$
н260	–	–	–	5640 06.00	1421 947.0 6	–	Метод спутниковых геодезических измерений (определений)	$Mt=\sqrt{(0.07^2+0.07^2)}=0.10$
н270	–	–	–	5640 04.20	1421 947.0 5	–	Метод спутниковых геодезических измерений (определений)	$Mt=\sqrt{(0.07^2+0.07^2)}=0.10$
н200	–	–	–	5640 04.22	1421 942.0 4	–	Метод спутниковых геодезических измерений (определений)	$Mt=\sqrt{(0.07^2+0.07^2)}=0.10$

2. Сведения о характеристиках объекта недвижимости с кадастровым номером 41:01:0010106:28

№ п/п	Наименование характеристики	Значение характеристики
1	2	3

1.	Вид объекта недвижимости	Здание
2.	Ранее присвоенный государственный учетный номер (инвентарный) здания, сооружения, объекта незавершенного строительства	–
3.	Кадастровый номер земельного участка (земельных участков), в границах которого (которых) расположены здание, сооружение, объект незавершенного строительства	41:01:0010106:296,41:01:0010106:297
4.	Уникальный учетный номер кадастрового квартала, в границах которого расположены здание, сооружение, объект незавершенного строительства	41:01:0010106
5.	Сведения об адресе здания, сооружения, объекта незавершенного строительства	5997c944-e81a-477a-b25b-d20b3525961e
5.1	Сведения об ином месте нахождении здания, сооружения, объекта незавершенного строительства, не являющегося объектом адресации, в структурированном виде	–
5.2	Дополнительные сведения о месте нахождения здания, сооружения, объекта незавершенного строительства	–
6.	Иные сведения	–
3. Пояснения к сведениям об объекте недвижимости с кадастровым номером <u>41:01:0010106:28</u>		
1.	–	

**Описание местоположения зданий, сооружений,
объектов незавершенного строительства на земельном участке**

1. Сведения о характерных точках контура объекта недвижимости с кадастровым номером

Система координат МСК-41, зона 1, 6 градусная

Зона № 1

Обозначение характерных точек контура	Содержатся в Едином государственном реестре недвижимости			Определены в ходе выполнения комплексных кадастровых работ			Метод определения координат	Формулы, примененные для расчета средней квадратической погрешности определения координат характерных точек (M_t), м, с подставленными в такие формулы значениями и итоговые (вычисленные) значения M_t , м
	Координаты, м		Радиус, м	Координаты, м		Радиус, м		
	X	Y	R	X	Y	R		
1	2	3	4	5	6	7	8	9
н280	—	—	—	5640 56.11	1420 517.8 8	—	Метод спутниковых геодезических измерений (определений)	$M_t = \sqrt{(0.07^2 + 0.07^2)} = 0.10$
н290	—	—	—	5640 56.11	1420 530.4 3	—	Метод спутниковых геодезических измерений (определений)	$M_t = \sqrt{(0.07^2 + 0.07^2)} = 0.10$
н300	—	—	—	5640 48.71	1420 530.4 3	—	Метод спутниковых геодезических измерений	$M_t = \sqrt{(0.07^2 + 0.07^2)} = 0.10$

							(определений)	
н310	–	–	–	5640 48.71	1420 532.08	–	Метод спутниковых геодезических измерений (определений)	$Mt=\sqrt{(0.07^2+0.07^2)}=0.10$
н320	–	–	–	5640 46.51	1420 532.08	–	Метод спутниковых геодезических измерений (определений)	$Mt=\sqrt{(0.07^2+0.07^2)}=0.10$
н330	–	–	–	5640 46.51	1420 530.43	–	Метод спутниковых геодезических измерений (определений)	$Mt=\sqrt{(0.07^2+0.07^2)}=0.10$
н340	–	–	–	5640 39.11	1420 530.43	–	Метод спутниковых геодезических измерений (определений)	$Mt=\sqrt{(0.07^2+0.07^2)}=0.10$
н350	–	–	–	5640 39.11	1420 517.88	–	Метод спутниковых геодезических измерений (определений)	$Mt=\sqrt{(0.07^2+0.07^2)}=0.10$
н280	–	–	–	5640 56.11	1420 517.88	–	Метод спутниковых геодезических измерений (определений)	$Mt=\sqrt{(0.07^2+0.07^2)}=0.10$

2. Сведения о характеристиках объекта недвижимости с кадастровым номером 41:01:0010106:30

№ п/п	Наименование характеристики	Значение характеристики
1	2	3

1.	Вид объекта недвижимости	Здание
2.	Ранее присвоенный государственный учетный номер (инвентарный) здания, сооружения, объекта незавершенного строительства	–
3.	Кадастровый номер земельного участка (земельных участков), в границах которого (которых) расположены здание, сооружение, объект незавершенного строительства	41:01:0010106:17
4.	Уникальный учетный номер кадастрового квартала, в границах которого расположены здание, сооружение, объект незавершенного строительства	41:01:0010106
5.	Сведения об адресе здания, сооружения, объекта незавершенного строительства	5cb6966b-38f0-494f-824a-6b3b913af420
5.1	Сведения об ином месте нахождении здания, сооружения, объекта незавершенного строительства, не являющегося объектом адресации, в структурированном виде	–
5.2	Дополнительные сведения о месте нахождения здания, сооружения, объекта незавершенного строительства	–
6.	Иные сведения	–
3. Пояснения к сведениям об объекте недвижимости с кадастровым номером <u>41:01:0010106:30</u>		
1.	–	

**Описание местоположения зданий, сооружений,
объектов незавершенного строительства на земельном участке**

1. Сведения о характерных точках контура объекта недвижимости с кадастровым номером

=

Система координат МСК-41, зона 1, 6 градусная

Зона № 1

Обозначение характерных точек контура	Содержатся в Едином государственном реестре недвижимости			Определены в ходе выполнения комплексных кадастровых работ			Метод определения координат	Формулы, примененные для расчета средней квадратической погрешности определения координат характерных точек (M_t), м, с подставленными в такие формулы значениями и итоговые (вычисленные) значения M_t , м
	Координаты , м		Радиус, с, м	Координаты , м		Радиус, м		
	X	Y	R	X	Y	R		
1	2	3	4	5	6	7	8	9
н360	–	–	–	5640 81.72	1420 458.0 9	–	Метод спутниковых геодезически х измерений (определений)	$M_t = \sqrt{(0.07^2 + 0.07^2)} = 0.10$
н370	–	–	–	5640 81.72	1420 467.4 3	–	Метод спутниковых геодезически х измерений (определений)	$M_t = \sqrt{(0.07^2 + 0.07^2)} = 0.10$
н380	–	–	–	5640 66.32	1420 467.4 3	–	Метод спутниковых геодезически х измерений	$M_t = \sqrt{(0.07^2 + 0.07^2)} = 0.10$

							(определений)	
н390	–	–	–	5640 66.32	1420 458.0 9	–	Метод спутниковых геодезических измерений (определений)	$Mt=\sqrt{(0.07^2+0.07^2)}=0.10$
н360	–	–	–	5640 81.72	1420 458.0 9	–	Метод спутниковых геодезических измерений (определений)	$Mt=\sqrt{(0.07^2+0.07^2)}=0.10$

2. Сведения о характеристиках объекта недвижимости с кадастровым номером 41:01:0010106:31

№ п/п	Наименование характеристики	Значение характеристики
1	2	3
1.	Вид объекта недвижимости	Здание
2.	Ранее присвоенный государственный учетный номер (инвентарный) здания, сооружения, объекта незавершенного строительства	–
3.	Кадастровый номер земельного участка (земельных участков), в границах которого (которых) расположены здание, сооружение, объект незавершенного строительства	41:01:0010106:17
4.	Уникальный учетный номер кадастрового квартала, в границах которого расположены здание, сооружение, объект незавершенного строительства	41:01:0010106
5.	Сведения об адресе здания, сооружения, объекта незавершенного строительства	eaaf9de-4f66-48b8-91fd-59afef6a0d87
5.1	Сведения об ином месте нахождения здания, сооружения, объекта незавершенного строительства, не являющегося объектом адресации, в структурированном виде	–
5.2	Дополнительные сведения о месте нахождения здания, сооружения, объекта незавершенного строительства	–
6.	Иные сведения	–

3. Пояснения к сведениям об объекте недвижимости с кадастровым номером 41:01:0010106:31

1.	—
----	---

**Описание местоположения зданий, сооружений,
объектов незавершенного строительства на земельном участке**

1. Сведения о характерных точках контура объекта недвижимости с кадастровым номером
=

Система координат МСК-41, зона 1, 6 градусная

Зона № 1

Обозначение характерных точек контура	Содержатся в Едином государственном реестре недвижимости			Определены в ходе выполнения комплексных кадастровых работ			Метод определения координат	Формулы, примененные для расчета средней квадратической погрешности определения координат характерных точек (M_t), м, с подставленными в такие формулы значениями и итоговые (вычисленные) значения M_t , м
	Координаты , м		Радиус, с, м	Координаты , м		Радиус, м		
	X	Y	R	X	Y	R		
1	2	3	4	5	6	7	8	9
н400	–	–	–	5644 08.42	1420 703.4 2	–	Метод спутниковых геодезически х измерений (определений)	$M_t = \sqrt{(0.07^2 + 0.07^2)} = 0.10$
н410	–	–	–	5644 03.38	1420 714.9 4	–	Метод спутниковых геодезически х измерений (определений)	$M_t = \sqrt{(0.07^2 + 0.07^2)} = 0.10$
н420	–	–	–	5643 54.37	1420 693.4 9	–	Метод спутниковых геодезически х измерений	$M_t = \sqrt{(0.07^2 + 0.07^2)} = 0.10$

							(определений)	
н430	–	–	–	5643 59.41	1420 681.9 6	–	Метод спутниковых геодезических измерений (определений)	$Mt=\sqrt{(0.07^2+0.07^2)}=0.10$
н400	–	–	–	5644 08.42	1420 703.4 2	–	Метод спутниковых геодезических измерений (определений)	$Mt=\sqrt{(0.07^2+0.07^2)}=0.10$

2. Сведения о характеристиках объекта недвижимости с кадастровым номером 41:01:0010106:32

№ п/п	Наименование характеристики	Значение характеристики
1	2	3
1.	Вид объекта недвижимости	Здание
2.	Ранее присвоенный государственный учетный номер (инвентарный) здания, сооружения, объекта незавершенного строительства	–
3.	Кадастровый номер земельного участка (земельных участков), в границах которого (которых) расположены здание, сооружение, объект незавершенного строительства	41:01:0010106:17
4.	Уникальный учетный номер кадастрового квартала, в границах которого расположены здание, сооружение, объект незавершенного строительства	41:01:0010106
5.	Сведения об адресе здания, сооружения, объекта незавершенного строительства	df5da6e1-004f-4c00-a371-687a4084c0ca
5.1	Сведения об ином месте нахождения здания, сооружения, объекта незавершенного строительства, не являющегося объектом адресации, в структурированном виде	–
5.2	Дополнительные сведения о месте нахождения здания, сооружения, объекта незавершенного строительства	–
6.	Иные сведения	–

3. Пояснения к сведениям об объекте недвижимости с кадастровым номером 41:01:0010106:32

1.	—
----	---

**Описание местоположения зданий, сооружений,
объектов незавершенного строительства на земельном участке**

1. Сведения о характерных точках контура объекта недвижимости с кадастровым номером =

Система координат МСК-41, зона 1, 6 градусная

Зона № 1

Обозначение характерных точек контура	Содержатся в Едином государственном реестре недвижимости		Определены в ходе выполнения комплексных кадастровых работ			Метод определения координат	Формулы, примененные для расчета средней квадратической погрешности определения координат характерных точек (M_t), м, с подставленными в такие формулы значениями и итоговые (вычисленные) значения M_t , м	
	Координаты, м		Координаты, м		Радиус, м			
	X	Y	X	Y	R			
1	2	3	4	5	6	7	8	9
н440	—	—	—	5643 72.18	1420 835.0 1	—	Метод спутниковых геодезических измерений (определений)	$M_t = \sqrt{(0.07^2 + 0.07^2)} = 0.10$
н450	—	—	—	5643 56.38	1420 865.3 8	—	Метод спутниковых геодезических измерений (определений)	$M_t = \sqrt{(0.07^2 + 0.07^2)} = 0.10$
н460	—	—	—	5643 45.21	1420 859.5 7	—	Метод спутниковых геодезических измерений	$M_t = \sqrt{(0.07^2 + 0.07^2)} = 0.10$

							(определений)	
н470	–	–	–	5643 61.01	1420 829.2 0	–	Метод спутниковых геодезических измерений (определений)	$Mt=\sqrt{(0.07^2+0.07^2)}=0.10$
н440	–	–	–	5643 72.18	1420 835.0 1	–	Метод спутниковых геодезических измерений (определений)	$Mt=\sqrt{(0.07^2+0.07^2)}=0.10$

2. Сведения о характеристиках объекта недвижимости с кадастровым номером 41:01:0010106:33

№ п/п	Наименование характеристики	Значение характеристики
1	2	3
1.	Вид объекта недвижимости	Здание
2.	Ранее присвоенный государственный учетный номер (инвентарный) здания, сооружения, объекта незавершенного строительства	–
3.	Кадастровый номер земельного участка (земельных участков), в границах которого (которых) расположены здание, сооружение, объект незавершенного строительства	41:01:0010106:17
4.	Уникальный учетный номер кадастрового квартала, в границах которого расположены здание, сооружение, объект незавершенного строительства	41:01:0010106
5.	Сведения об адресе здания, сооружения, объекта незавершенного строительства	b09182ac-f9e1-475e-8ec0-a624ab3eb8ad
5.1	Сведения об ином месте нахождения здания, сооружения, объекта незавершенного строительства, не являющегося объектом адресации, в структурированном виде	–
5.2	Дополнительные сведения о месте нахождения здания, сооружения, объекта незавершенного строительства	–
6.	Иные сведения	–

3. Пояснения к сведениям об объекте недвижимости с кадастровым номером 41:01:0010106:33

1.	—
----	---

**Описание местоположения зданий, сооружений,
объектов незавершенного строительства на земельном участке**

1. Сведения о характерных точках контура объекта недвижимости с кадастровым номером

Система координат МСК-41, зона 1, 6 градусная

Зона № 1

Обозначение характерных точек контура	Содержатся в Едином государственном реестре недвижимости		Определены в ходе выполнения комплексных кадастровых работ			Метод определения координат	Формулы, примененные для расчета средней квадратической погрешности определения координат характерных точек (M_t), м, с подставленными в такие формулы значениями и итоговые (вычисленные) значения M_t , м	
	Координаты, м		Координаты, м		Радиус, м			
	X	Y	X	Y	R			
1	2	3	4	5	6	7	8	9
н480	—	—	—	5640 83.71	1420 518.0 2	—	Метод спутниковых геодезических измерений (определений)	$M_t = \sqrt{(0.07^2 + 0.07^2)} = 0.10$
н490	—	—	—	5640 83.71	1420 530.6 7	—	Метод спутниковых геодезических измерений (определений)	$M_t = \sqrt{(0.07^2 + 0.07^2)} = 0.10$
н500	—	—	—	5640 76.61	1420 530.6 7	—	Метод спутниковых геодезических измерений	$M_t = \sqrt{(0.07^2 + 0.07^2)} = 0.10$

							(определений)	
н510	–	–	–	5640 76.61	1420 532.17	–	Метод спутниковых геодезических измерений (определений)	$Mt=\sqrt{(0.07^2+0.07^2)}=0.10$
н520	–	–	–	5640 74.71	1420 532.17	–	Метод спутниковых геодезических измерений (определений)	$Mt=\sqrt{(0.07^2+0.07^2)}=0.10$
н530	–	–	–	5640 74.71	1420 530.67	–	Метод спутниковых геодезических измерений (определений)	$Mt=\sqrt{(0.07^2+0.07^2)}=0.10$
н540	–	–	–	5640 67.61	1420 530.67	–	Метод спутниковых геодезических измерений (определений)	$Mt=\sqrt{(0.07^2+0.07^2)}=0.10$
н550	–	–	–	5640 67.61	1420 518.02	–	Метод спутниковых геодезических измерений (определений)	$Mt=\sqrt{(0.07^2+0.07^2)}=0.10$
н480	–	–	–	5640 83.71	1420 518.02	–	Метод спутниковых геодезических измерений (определений)	$Mt=\sqrt{(0.07^2+0.07^2)}=0.10$

2. Сведения о характеристиках объекта недвижимости с кадастровым номером 41:01:0010106:34

№ п/п	Наименование характеристики	Значение характеристики
1	2	3

1.	Вид объекта недвижимости	Здание
2.	Ранее присвоенный государственный учетный номер (инвентарный) здания, сооружения, объекта незавершенного строительства	–
3.	Кадастровый номер земельного участка (земельных участков), в границах которого (которых) расположены здание, сооружение, объект незавершенного строительства	41:01:0010106:17
4.	Уникальный учетный номер кадастрового квартала, в границах которого расположены здание, сооружение, объект незавершенного строительства	41:01:0010106
5.	Сведения об адресе здания, сооружения, объекта незавершенного строительства	8e1be0e5-b4c7-4a3d-ba19-ae49b2e7d16a
5.1	Сведения об ином месте нахождении здания, сооружения, объекта незавершенного строительства, не являющегося объектом адресации, в структурированном виде	–
5.2	Дополнительные сведения о месте нахождения здания, сооружения, объекта незавершенного строительства	–
6.	Иные сведения	–
3. Пояснения к сведениям об объекте недвижимости с кадастровым номером <u>41:01:0010106:34</u>		
1.	–	

**Описание местоположения зданий, сооружений,
объектов незавершенного строительства на земельном участке**

1. Сведения о характерных точках контура объекта недвижимости с кадастровым номером

=

Система координат МСК-41, зона 1, 6 градусная

Зона № 1

Обозначение характерных точек контура	Содержатся в Едином государственном реестре недвижимости			Определены в ходе выполнения комплексных кадастровых работ			Метод определения координат	Формулы, примененные для расчета средней квадратической погрешности определения координат характерных точек (M_t), м, с подставленными в такие формулы значениями и итоговые (вычисленные) значения M_t , м
	Координаты, м		Радиус, м	Координаты, м		Радиус, м		
	X	Y	R	X	Y	R		
1	2	3	4	5	6	7	8	9
н560	—	—	—	5644 19.97	1420 620.9 1	—	Метод спутниковых геодезических измерений (определений)	$M_t = \sqrt{(0.07^2 + 0.07^2)} = 0.10$
н570	—	—	—	5644 14.90	1420 632.4 8	—	Метод спутниковых геодезических измерений (определений)	$M_t = \sqrt{(0.07^2 + 0.07^2)} = 0.10$
н580	—	—	—	5643 59.21	1420 608.0 7	—	Метод спутниковых геодезических измерений	$M_t = \sqrt{(0.07^2 + 0.07^2)} = 0.10$

							(определений)	
н590	–	–	–	5643 64.28	1420 596.5 1	–	Метод спутниковых геодезических измерений (определений)	$Mt=\sqrt{(0.07^2+0.07^2)}=0.10$
н560	–	–	–	5644 19.97	1420 620.9 1	–	Метод спутниковых геодезических измерений (определений)	$Mt=\sqrt{(0.07^2+0.07^2)}=0.10$

2. Сведения о характеристиках объекта недвижимости с кадастровым номером 41:01:0010106:35

№ п/п	Наименование характеристики	Значение характеристики
1	2	3
1.	Вид объекта недвижимости	Здание
2.	Ранее присвоенный государственный учетный номер (инвентарный) здания, сооружения, объекта незавершенного строительства	–
3.	Кадастровый номер земельного участка (земельных участков), в границах которого (которых) расположены здание, сооружение, объект незавершенного строительства	41:01:0010106:17
4.	Уникальный учетный номер кадастрового квартала, в границах которого расположены здание, сооружение, объект незавершенного строительства	41:01:0010106
5.	Сведения об адресе здания, сооружения, объекта незавершенного строительства	27b1cbb0-9b55-4698-816a-0f2c2fe7fe67
5.1	Сведения об ином месте нахождения здания, сооружения, объекта незавершенного строительства, не являющегося объектом адресации, в структурированном виде	–
5.2	Дополнительные сведения о месте нахождения здания, сооружения, объекта незавершенного строительства	–
6.	Иные сведения	–

3. Пояснения к сведениям об объекте недвижимости с кадастровым номером 41:01:0010106:35

1.	–
----	---

**Описание местоположения зданий, сооружений,
объектов незавершенного строительства на земельном участке**

1. Сведения о характерных точках контура объекта недвижимости с кадастровым номером
=

Система координат МСК-41, зона 1, 6 градусная

Зона № 1

Обозначение характерных точек контура	Содержатся в Едином государственном реестре недвижимости			Определены в ходе выполнения комплексных кадастровых работ			Метод определения координат	Формулы, примененные для расчета средней квадратической погрешности определения координат характерных точек (M_t), м, с подставленными в такие формулы значениями и итоговые (вычисленные) значения M_t , м
	Координаты , м		Радиус, с, м	Координаты , м		Радиус, м		
	X	Y	R	X	Y	R		
1	2	3	4	5	6	7	8	9
н600	–	–	–	5643 45.72	1420 715.5 9	–	Метод спутниковых геодезически х измерений (определений)	$M_t = \sqrt{(0.07^2 + 0.07^2)} = 0.10$
н610	–	–	–	5643 32.94	1420 747.3 2	–	Метод спутниковых геодезически х измерений (определений)	$M_t = \sqrt{(0.07^2 + 0.07^2)} = 0.10$
н620	–	–	–	5643 21.30	1420 742.6 3	–	Метод спутниковых геодезически х измерений	$M_t = \sqrt{(0.07^2 + 0.07^2)} = 0.10$

							(определений)	
н630	–	–	–	5643 34.08	1420 710.9 1	–	Метод спутниковых геодезических измерений (определений)	$Mt=\sqrt{(0.07^2+0.07^2)}=0.10$
н600	–	–	–	5643 45.72	1420 715.5 9	–	Метод спутниковых геодезических измерений (определений)	$Mt=\sqrt{(0.07^2+0.07^2)}=0.10$

2. Сведения о характеристиках объекта недвижимости с кадастровым номером 41:01:0010106:36

№ п/п	Наименование характеристики	Значение характеристики
1	2	3
1.	Вид объекта недвижимости	Здание
2.	Ранее присвоенный государственный учетный номер (инвентарный) здания, сооружения, объекта незавершенного строительства	–
3.	Кадастровый номер земельного участка (земельных участков), в границах которого (которых) расположены здание, сооружение, объект незавершенного строительства	41:01:0010106:17
4.	Уникальный учетный номер кадастрового квартала, в границах которого расположены здание, сооружение, объект незавершенного строительства	41:01:0010106
5.	Сведения об адресе здания, сооружения, объекта незавершенного строительства	db028dac-3f3c-4009-ac74-3da31d75b360
5.1	Сведения об ином месте нахождения здания, сооружения, объекта незавершенного строительства, не являющегося объектом адресации, в структурированном виде	–
5.2	Дополнительные сведения о месте нахождения здания, сооружения, объекта незавершенного строительства	–
6.	Иные сведения	–

3. Пояснения к сведениям об объекте недвижимости с кадастровым номером 41:01:0010106:36

1.	—
----	---

**Описание местоположения зданий, сооружений,
объектов незавершенного строительства на земельном участке**

1. Сведения о характерных точках контура объекта недвижимости с кадастровым номером

=

Система координат МСК-41, зона 1, 6 градусная

Зона № 1

Обозначение характерных точек контура	Содержатся в Едином государственном реестре недвижимости			Определены в ходе выполнения комплексных кадастровых работ			Метод определения координат	Формулы, примененные для расчета средней квадратической погрешности определения координат характерных точек (M_t), м, с подставленными в такие формулы значениями и итоговые (вычисленные) значения M_t , м
	Координаты , м		Радиус, с, м	Координаты , м		Радиус, м		
	X	Y	R	X	Y	R		
1	2	3	4	5	6	7	8	9
н640	–	–	–	5641 51.60	1420 518.7 5	–	Метод спутниковых геодезически х измерений (определений)	$M_t = \sqrt{(0.07^2 + 0.07^2)} = 0.10$
н650	–	–	–	5641 51.60	1420 531.4 5	–	Метод спутниковых геодезически х измерений (определений)	$M_t = \sqrt{(0.07^2 + 0.07^2)} = 0.10$
н660	–	–	–	5641 42.60	1420 531.4 5	–	Метод спутниковых геодезически х измерений	$M_t = \sqrt{(0.07^2 + 0.07^2)} = 0.10$

							(определений)	
н670	–	–	–	5641 42.60	1420 532.9 5	–	Метод спутниковых геодезических измерений (определений)	$Mt=\sqrt{(0.07^2+0.07^2)}=0.10$
н680	–	–	–	5641 41.20	1420 532.9 5	–	Метод спутниковых геодезических измерений (определений)	$Mt=\sqrt{(0.07^2+0.07^2)}=0.10$
н690	–	–	–	5641 41.20	1420 531.4 5	–	Метод спутниковых геодезических измерений (определений)	$Mt=\sqrt{(0.07^2+0.07^2)}=0.10$
н700	–	–	–	5641 27.70	1420 531.4 5	–	Метод спутниковых геодезических измерений (определений)	$Mt=\sqrt{(0.07^2+0.07^2)}=0.10$
н710	–	–	–	5641 27.70	1420 532.9 5	–	Метод спутниковых геодезических измерений (определений)	$Mt=\sqrt{(0.07^2+0.07^2)}=0.10$
н720	–	–	–	5641 26.30	1420 532.9 5	–	Метод спутниковых геодезических измерений (определений)	$Mt=\sqrt{(0.07^2+0.07^2)}=0.10$
н730	–	–	–	5641 26.30	1420 531.4 5	–	Метод спутниковых геодезических измерений (определений)	$Mt=\sqrt{(0.07^2+0.07^2)}=0.10$
н740	–	–	–	5641	1420	–	Метод	$Mt=\sqrt{(0.07^2+0.07^2)}=0.10$

				17.30	531.4 5		спутниковых геодезически х измерений (определений)	10
н750	–	–	–	5641 17.30	1420 518.7 5	–	Метод спутниковых геодезически х измерений (определений)	$Mt=\sqrt{(0.07^2+0.07^2)}=0.10$
н640	–	–	–	5641 51.60	1420 518.7 5	–	Метод спутниковых геодезически х измерений (определений)	$Mt=\sqrt{(0.07^2+0.07^2)}=0.10$

2. Сведения о характеристиках объекта недвижимости с кадастровым номером 41:01:0010106:37

№ п/п	Наименование характеристики	Значение характеристики
1	2	3
1.	Вид объекта недвижимости	Здание
2.	Ранее присвоенный государственный учетный номер (инвентарный) здания, сооружения, объекта незавершенного строительства	–
3.	Кадастровый номер земельного участка (земельных участков), в границах которого (которых) расположены здание, сооружение, объект незавершенного строительства	41:01:0010106:17
4.	Уникальный учетный номер кадастрового квартала, в границах которого расположены здание, сооружение, объект незавершенного строительства	41:01:0010106
5.	Сведения об адресе здания, сооружения, объекта незавершенного строительства	–
5.1	Сведения об ином месте нахождения здания, сооружения, объекта незавершенного строительства, не являющегося объектом адресации, в структурированном виде	Российская Федерация, Камчатский край, городской округ Петропавловск-Камчатский, город Петропавловск-Камчатский, улица Щорса, дом 126

5.2	Дополнительные сведения о месте нахождения здания, сооружения, объекта незавершенного строительства	—
6.	Иные сведения	—
3. Пояснения к сведениям об объекте недвижимости с кадастровым номером <u>41:01:0010106:37</u>		
1.	—	

**Описание местоположения зданий, сооружений,
объектов незавершенного строительства на земельном участке**

1. Сведения о характерных точках контура объекта недвижимости с кадастровым номером

=

Система координат МСК-41, зона 1, 6 градусная

Зона № 1

Обозначение характерных точек контура	Содержатся в Едином государственном реестре недвижимости			Определены в ходе выполнения комплексных кадастровых работ			Метод определения координат	Формулы, примененные для расчета средней квадратической погрешности определения координат характерных точек (M_t), м, с подставленными в такие формулы значениями и итоговые (вычисленные) значения M_t , м
	Координаты, м		Радиус, м	Координаты, м		Радиус, м		
	X	Y	R	X	Y	R		
1	2	3	4	5	6	7	8	9
н2180	–	–	–	5640 56.20	1420 485.0 4	–	Метод спутниковых геодезических измерений (определений)	$M_t = \sqrt{(0.07^2 + 0.07^2)} = 0.10$
н2190	–	–	–	5640 55.78	1420 491.5 2	–	Метод спутниковых геодезических измерений (определений)	$M_t = \sqrt{(0.07^2 + 0.07^2)} = 0.10$
н2200	–	–	–	5640 38.22	1420 490.4 3	–	Метод спутниковых геодезических измерений	$M_t = \sqrt{(0.07^2 + 0.07^2)} = 0.10$

							(определений)	
н221О	–	–	–	5640 38.48	1420 484.0 9	–	Метод спутниковых геодезических измерений (определений)	$Mt=\sqrt{(0.07^2+0.07^2)}=0.10$
н218О	–	–	–	5640 56.20	1420 485.0 4	–	Метод спутниковых геодезических измерений (определений)	$Mt=\sqrt{(0.07^2+0.07^2)}=0.10$

2. Сведения о характеристиках объекта недвижимости с кадастровым номером 41:01:0010106:38

№ п/п	Наименование характеристики	Значение характеристики
1	2	3
1.	Вид объекта недвижимости	Здание
2.	Ранее присвоенный государственный учетный номер (инвентарный) здания, сооружения, объекта незавершенного строительства	–
3.	Кадастровый номер земельного участка (земельных участков), в границах которого (которых) расположены здание, сооружение, объект незавершенного строительства	41:01:0010106:17
4.	Уникальный учетный номер кадастрового квартала, в границах которого расположены здание, сооружение, объект незавершенного строительства	41:01:0010106
5.	Сведения об адресе здания, сооружения, объекта незавершенного строительства	0b3f0723-5fe0-4c23-af44-8082166c6d2e
5.1	Сведения об ином месте нахождения здания, сооружения, объекта незавершенного строительства, не являющегося объектом адресации, в структурированном виде	–
5.2	Дополнительные сведения о месте нахождения здания, сооружения, объекта незавершенного строительства	–
6.	Иные сведения	–

3. Пояснения к сведениям об объекте недвижимости с кадастровым номером 41:01:0010106:38

1.	—
----	---

**Описание местоположения зданий, сооружений,
объектов незавершенного строительства на земельном участке**

1. Сведения о характерных точках контура объекта недвижимости с кадастровым номером

=

Система координат МСК-41, зона 1, 6 градусная

Зона № 1

Обозначение характерных точек контура	Содержатся в Едином государственном реестре недвижимости			Определены в ходе выполнения комплексных кадастровых работ			Метод определения координат	Формулы, примененные для расчета средней квадратической погрешности определения координат характерных точек (M_t), м, с подставленными в такие формулы значениями и итоговые (вычисленные) значения M_t , м
	Координаты, м		Радиус, м	Координаты, м		Радиус, м		
	X	Y	R	X	Y	R		
1	2	3	4	5	6	7	8	9
н760	—	—	—	5640 02.66	1420 395.2 5	—	Метод спутниковых геодезических измерений (определений)	$M_t = \sqrt{(0.07^2 + 0.07^2)} = 0.10$
н770	—	—	—	5640 02.57	1420 401.3 5	—	Метод спутниковых геодезических измерений (определений)	$M_t = \sqrt{(0.07^2 + 0.07^2)} = 0.10$
н780	—	—	—	5639 96.97	1420 401.2 4	—	Метод спутниковых геодезических измерений	$M_t = \sqrt{(0.07^2 + 0.07^2)} = 0.10$

							(определений)	
н790	–	–	–	5639 97.05	1420 395.1 4	–	Метод спутниковых геодезических измерений (определений)	$Mt=\sqrt{(0.07^2+0.07^2)}=0.10$
н760	–	–	–	5640 02.66	1420 395.2 5	–	Метод спутниковых геодезических измерений (определений)	$Mt=\sqrt{(0.07^2+0.07^2)}=0.10$

2. Сведения о характеристиках объекта недвижимости с кадастровым номером 41:01:0010106:40

№ п/п	Наименование характеристики	Значение характеристики
1	2	3
1.	Вид объекта недвижимости	Здание
2.	Ранее присвоенный государственный учетный номер (инвентарный) здания, сооружения, объекта незавершенного строительства	–
3.	Кадастровый номер земельного участка (земельных участков), в границах которого (которых) расположены здание, сооружение, объект незавершенного строительства	41:01:0010106:14
4.	Уникальный учетный номер кадастрового квартала, в границах которого расположены здание, сооружение, объект незавершенного строительства	41:01:0010106
5.	Сведения об адресе здания, сооружения, объекта незавершенного строительства	–
5.1	Сведения об ином месте нахождения здания, сооружения, объекта незавершенного строительства, не являющегося объектом адресации, в структурированном виде	Российская Федерация, Камчатский край, городской округ Петропавловск-Камчатский, город Петропавловск-Камчатский, улица Щорса
5.2	Дополнительные сведения о месте нахождения здания, сооружения, объекта незавершенного строительства	–

6.	Иные сведения	–
3. Пояснения к сведениям об объекте недвижимости с кадастровым номером <u>41:01:0010106:40</u>		
1.	–	

**Описание местоположения зданий, сооружений,
объектов незавершенного строительства на земельном участке**

1. Сведения о характерных точках контура объекта недвижимости с кадастровым номером
=

Система координат МСК-41, зона 1, 6 градусная

Зона № 1

Обозначение характерных точек контура	Содержатся в Едином государственном реестре недвижимости			Определены в ходе выполнения комплексных кадастровых работ			Метод определения координат	Формулы, примененные для расчета средней квадратической погрешности определения координат характерных точек (M_t), м, с подставленными в такие формулы значениями и итоговые (вычисленные) значения M_t , м
	Координаты , м		Радиус, с, м	Координаты , м		Радиус, м		
	X	Y	R	X	Y	R		
1	2	3	4	5	6	7	8	9
н1780	—	—	—	5642 65.32	1420 776.0 6	—	Метод спутниковых геодезически х измерений (определений)	$M_t = \sqrt{(0.07^2 + 0.07^2)} = 0.10$
н1790	—	—	—	5642 59.71	1420 774.9 8	—	Метод спутниковых геодезически х измерений (определений)	$M_t = \sqrt{(0.07^2 + 0.07^2)} = 0.10$
н1800	—	—	—	5642 60.51	1420 770.8 0	—	Метод спутниковых геодезически х измерений	$M_t = \sqrt{(0.07^2 + 0.07^2)} = 0.10$

							(определений)	
н181О	–	–	–	5642 66.13	1420 771.8 8	–	Метод спутниковых геодезических измерений (определений)	$Mt=\sqrt{(0.07^2+0.07^2)}=0.10$
н178О	–	–	–	5642 65.32	1420 776.0 6	–	Метод спутниковых геодезических измерений (определений)	$Mt=\sqrt{(0.07^2+0.07^2)}=0.10$

2. Сведения о характеристиках объекта недвижимости с кадастровым номером 41:01:0010106:168

№ п/п	Наименование характеристики	Значение характеристики
1	2	3
1.	Вид объекта недвижимости	Сооружение
2.	Ранее присвоенный государственный учетный номер (инвентарный) здания, сооружения, объекта незавершенного строительства	–
3.	Кадастровый номер земельного участка (земельных участков), в границах которого (которых) расположены здание, сооружение, объект незавершенного строительства	41:01:0010106:17
4.	Уникальный учетный номер кадастрового квартала, в границах которого расположены здание, сооружение, объект незавершенного строительства	41:01:0010106
5.	Сведения об адресе здания, сооружения, объекта незавершенного строительства	–
5.1	Сведения об ином месте нахождения здания, сооружения, объекта незавершенного строительства, не являющегося объектом адресации, в структурированном виде	Российская Федерация, Камчатский край, городской округ Петропавловск-Камчатский, город Петропавловск-Камчатский, улица Щорса
5.2	Дополнительные сведения о месте нахождения здания, сооружения, объекта незавершенного строительства	–

6.	Иные сведения	–
3. Пояснения к сведениям об объекте недвижимости с кадастровым номером <u>41:01:0010106:168</u>		
1.	–	

**Описание местоположения зданий, сооружений,
объектов незавершенного строительства на земельном участке**

1. Сведения о характерных точках контура объекта недвижимости с кадастровым номером
=

Система координат МСК-41, зона 1, 6 градусная

Зона № 1

Обозначение характерных точек контура	Содержатся в Едином государственном реестре недвижимости			Определены в ходе выполнения комплексных кадастровых работ			Метод определения координат	Формулы, примененные для расчета средней квадратической погрешности определения координат характерных точек (M_t), м, с подставленными в такие формулы значениями и итоговые (вычисленные) значения M_t , м
	Координаты , м		Радиус, с, м	Координаты , м		Радиус, м		
	X	Y	R	X	Y	R		
1	2	3	4	5	6	7	8	9
н1820	–	–	–	5641 23.34	1420 737.4 6	–	Метод спутниковых геодезически х измерений (определений)	$M_t = \sqrt{(0.07^2 + 0.07^2)} = 0.10$
н1830	–	–	–	5641 26.37	1420 737.4 6	–	Метод спутниковых геодезически х измерений (определений)	$M_t = \sqrt{(0.07^2 + 0.07^2)} = 0.10$
н1840	–	–	–	5641 26.37	1420 739.5 9	–	Метод спутниковых геодезически х измерений	$M_t = \sqrt{(0.07^2 + 0.07^2)} = 0.10$

							(определений)	
н1850	–	–	–	5641 23.34	1420 739.5 9	–	Метод спутниковых геодезических измерений (определений)	$Mt=\sqrt{(0.07^2+0.07^2)}=0.10$
н1820	–	–	–	5641 23.34	1420 737.4 6	–	Метод спутниковых геодезических измерений (определений)	$Mt=\sqrt{(0.07^2+0.07^2)}=0.10$

2. Сведения о характеристиках объекта недвижимости с кадастровым номером 41:01:0010106:169

№ п/п	Наименование характеристики	Значение характеристики
1	2	3
1.	Вид объекта недвижимости	Сооружение
2.	Ранее присвоенный государственный учетный номер (инвентарный) здания, сооружения, объекта незавершенного строительства	–
3.	Кадастровый номер земельного участка (земельных участков), в границах которого (которых) расположены здание, сооружение, объект незавершенного строительства	41:01:0010106:17
4.	Уникальный учетный номер кадастрового квартала, в границах которого расположены здание, сооружение, объект незавершенного строительства	41:01:0010106
5.	Сведения об адресе здания, сооружения, объекта незавершенного строительства	–
5.1	Сведения об ином месте нахождении здания, сооружения, объекта незавершенного строительства, не являющегося объектом адресации, в структурированном виде	Российская Федерация, Камчатский край, городской округ Петропавловск-Камчатский, город Петропавловск-Камчатский, улица Щорса
5.2	Дополнительные сведения о месте нахождения здания, сооружения, объекта незавершенного строительства	–

6.	Иные сведения	–
3. Пояснения к сведениям об объекте недвижимости с кадастровым номером <u>41:01:0010106:169</u>		
1.	–	

**Описание местоположения зданий, сооружений,
объектов незавершенного строительства на земельном участке**

1. Сведения о характерных точках контура объекта недвижимости с кадастровым номером
=

Система координат МСК-41, зона 1, 6 градусная

Зона № 1

Обозначение характерных точек контура	Содержатся в Едином государственном реестре недвижимости			Определены в ходе выполнения комплексных кадастровых работ			Метод определения координат	Формулы, примененные для расчета средней квадратической погрешности определения координат характерных точек (M_t), м, с подставленными в такие формулы значениями и итоговые (вычисленные) значения M_t , м
	Координаты , м		Радиус, с, м	Координаты , м		Радиус, м		
	X	Y	R	X	Y	R		
1	2	3	4	5	6	7	8	9
н1860	–	–	–	5642 09.42	1420 471.8 3	–	Метод спутниковых геодезически х измерений (определений)	$M_t = \sqrt{(0.07^2 + 0.07^2)} = 0.10$
н1870	–	–	–	5642 09.42	1420 480.8 3	–	Метод спутниковых геодезически х измерений (определений)	$M_t = \sqrt{(0.07^2 + 0.07^2)} = 0.10$
н1880	–	–	–	5641 96.42	1420 480.8 3	–	Метод спутниковых геодезически х измерений	$M_t = \sqrt{(0.07^2 + 0.07^2)} = 0.10$

							(определений)	
н1890	–	–	–	5641 96.42	1420 471.8 3	–	Метод спутниковых геодезических измерений (определений)	$Mt=\sqrt{(0.07^2+0.07^2)}=0.10$
н1860	–	–	–	5642 09.42	1420 471.8 3	–	Метод спутниковых геодезических измерений (определений)	$Mt=\sqrt{(0.07^2+0.07^2)}=0.10$

2. Сведения о характеристиках объекта недвижимости с кадастровым номером 41:01:0000000:1196

№ п/п	Наименование характеристики	Значение характеристики
1	2	3
1.	Вид объекта недвижимости	Здание
2.	Ранее присвоенный государственный учетный номер (инвентарный) здания, сооружения, объекта незавершенного строительства	–
3.	Кадастровый номер земельного участка (земельных участков), в границах которого (которых) расположены здание, сооружение, объект незавершенного строительства	41:01:0010106:17
4.	Уникальный учетный номер кадастрового квартала, в границах которого расположены здание, сооружение, объект незавершенного строительства	41:01:0010106
5.	Сведения об адресе здания, сооружения, объекта незавершенного строительства	–
5.1	Сведения об ином месте нахождения здания, сооружения, объекта незавершенного строительства, не являющегося объектом адресации, в структурированном виде	Российская Федерация, Камчатский край, городской округ Петропавловск-Камчатский, город Петропавловск-Камчатский
5.2	Дополнительные сведения о месте нахождения здания, сооружения, объекта незавершенного строительства	п. Тундровый, военный городок 48 "Тундровый"

6.	Иные сведения	–
3. Пояснения к сведениям об объекте недвижимости с кадастровым номером <u>41:01:0000000:1196</u>		
1.	–	

**Описание местоположения зданий, сооружений,
объектов незавершенного строительства на земельном участке**

1. Сведения о характерных точках контура объекта недвижимости с кадастровым номером

=

Система координат МСК-41, зона 1, 6 градусная

Зона № 1

Обозначение характерных точек контура	Содержатся в Едином государственном реестре недвижимости			Определены в ходе выполнения комплексных кадастровых работ			Метод определения координат	Формулы, примененные для расчета средней квадратической погрешности определения координат характерных точек (M_t), м, с подставленными в такие формулы значениями и итоговые (вычисленные) значения M_t , м
	Координаты, м		Радиус, м	Координаты, м		Радиус, м		
	X	Y	R	X	Y	R		
1	2	3	4	5	6	7	8	9
н1900	—	—	—	5642 21.34	1420 380.3 0	—	Метод спутниковых геодезических измерений (определений)	$M_t = \sqrt{(0.07^2 + 0.07^2)} = 0.10$
н1910	—	—	—	5642 20.34	1420 390.2 5	—	Метод спутниковых геодезических измерений (определений)	$M_t = \sqrt{(0.07^2 + 0.07^2)} = 0.10$
н1920	—	—	—	5642 14.37	1420 389.6 6	—	Метод спутниковых геодезических измерений	$M_t = \sqrt{(0.07^2 + 0.07^2)} = 0.10$

							(определений)	
н1930	–	–	–	5642 15.37	1420 379.7 0	–	Метод спутниковых геодезических измерений (определений)	$Mt=\sqrt{(0.07^2+0.07^2)}=0.10$
н1900	–	–	–	5642 21.34	1420 380.3 0	–	Метод спутниковых геодезических измерений (определений)	$Mt=\sqrt{(0.07^2+0.07^2)}=0.10$

2. Сведения о характеристиках объекта недвижимости с кадастровым номером 41:01:0000000:1358

№ п/п	Наименование характеристики	Значение характеристики
1	2	3
1.	Вид объекта недвижимости	Здание
2.	Ранее присвоенный государственный учетный номер (инвентарный) здания, сооружения, объекта незавершенного строительства	–
3.	Кадастровый номер земельного участка (земельных участков), в границах которого (которых) расположены здание, сооружение, объект незавершенного строительства	41:01:0010106:17
4.	Уникальный учетный номер кадастрового квартала, в границах которого расположены здание, сооружение, объект незавершенного строительства	41:01:0010106
5.	Сведения об адресе здания, сооружения, объекта незавершенного строительства	–
5.1	Сведения об ином месте нахождения здания, сооружения, объекта незавершенного строительства, не являющегося объектом адресации, в структурированном виде	Российская Федерация, Камчатский край, городской округ Петропавловск-Камчатский, город Петропавловск-Камчатский
5.2	Дополнительные сведения о месте нахождения здания, сооружения, объекта незавершенного строительства	пос. Тундровый, военный городок 48 "Тундровый"

6.	Иные сведения	–
3. Пояснения к сведениям об объекте недвижимости с кадастровым номером <u>41:01:0000000:1358</u>		
1.	–	

**Описание местоположения зданий, сооружений,
объектов незавершенного строительства на земельном участке**

1. Сведения о характерных точках контура объекта недвижимости с кадастровым номером

=

Система координат МСК-41, зона 1, 6 градусная

Зона № 1

Обозначение характерных точек контура	Содержатся в Едином государственном реестре недвижимости			Определены в ходе выполнения комплексных кадастровых работ			Метод определения координат	Формулы, примененные для расчета средней квадратической погрешности определения координат характерных точек (M_t), м, с подставленными в такие формулы значениями и итоговые (вычисленные) значения M_t , м
	Координаты, м		Радиус, м	Координаты, м		Радиус, м		
	X	Y	R	X	Y	R		
1	2	3	4	5	6	7	8	9
н800	–	–	–	5645 84.32	1420 872.4 6	–	Метод спутниковых геодезических измерений (определений)	$M_t = \sqrt{(0.07^2 + 0.07^2)} = 0.10$
н810	–	–	–	5645 75.61	1420 886.2 4	–	Метод спутниковых геодезических измерений (определений)	$M_t = \sqrt{(0.07^2 + 0.07^2)} = 0.10$
н820	–	–	–	5645 42.22	1420 865.1 5	–	Метод спутниковых геодезических измерений	$M_t = \sqrt{(0.07^2 + 0.07^2)} = 0.10$

							(определений)	
н830	–	–	–	5645 50.92	1420 851.3 7	–	Метод спутниковых геодезических измерений (определений)	$Mt=\sqrt{(0.07^2+0.07^2)}=0.10$
н800	–	–	–	5645 84.32	1420 872.4 6	–	Метод спутниковых геодезических измерений (определений)	$Mt=\sqrt{(0.07^2+0.07^2)}=0.10$

2. Сведения о характеристиках объекта недвижимости с кадастровым номером 41:01:0000000:1742

№ п/п	Наименование характеристики	Значение характеристики
1	2	3
1.	Вид объекта недвижимости	Здание
2.	Ранее присвоенный государственный учетный номер (инвентарный) здания, сооружения, объекта незавершенного строительства	–
3.	Кадастровый номер земельного участка (земельных участков), в границах которого (которых) расположены здание, сооружение, объект незавершенного строительства	41:01:0010106:17
4.	Уникальный учетный номер кадастрового квартала, в границах которого расположены здание, сооружение, объект незавершенного строительства	41:01:0010106
5.	Сведения об адресе здания, сооружения, объекта незавершенного строительства	–
5.1	Сведения об ином месте нахождения здания, сооружения, объекта незавершенного строительства, не являющегося объектом адресации, в структурированном виде	Российская Федерация, Камчатский край, городской округ Петропавловск-Камчатский, город Петропавловск-Камчатский
5.2	Дополнительные сведения о месте нахождения здания, сооружения, объекта незавершенного строительства	пос. Тундровый, военный городок 1 "Тундровый"

6.	Иные сведения	–
3. Пояснения к сведениям об объекте недвижимости с кадастровым номером <u>41:01:0000000:1742</u>		
1.	–	

**Описание местоположения зданий, сооружений,
объектов незавершенного строительства на земельном участке**

1. Сведения о характерных точках контура объекта недвижимости с кадастровым номером

=

Система координат МСК-41, зона 1, 6 градусная

Зона № 1

Обозначение характерных точек контура	Содержатся в Едином государственном реестре недвижимости			Определены в ходе выполнения комплексных кадастровых работ			Метод определения координат	Формулы, примененные для расчета средней квадратической погрешности определения координат характерных точек (M_t), м, с подставленными в такие формулы значениями и итоговые (вычисленные) значения M_t , м
	Координаты, м		Радиус, м	Координаты, м		Радиус, м		
	X	Y	R	X	Y	R		
1	2	3	4	5	6	7	8	9
н840	–	–	–	5645 18.91	1420 848.9 3	–	Метод спутниковых геодезических измерений (определений)	$M_t = \sqrt{(0.07^2 + 0.07^2)} = 0.10$
н850	–	–	–	5645 32.58	1420 857.8 0	–	Метод спутниковых геодезических измерений (определений)	$M_t = \sqrt{(0.07^2 + 0.07^2)} = 0.10$
н860	–	–	–	5645 30.68	1420 860.7 4	–	Метод спутниковых геодезических измерений	$M_t = \sqrt{(0.07^2 + 0.07^2)} = 0.10$

							(определений)	
н870	–	–	–	5645 27.91	1420 858.9 4	–	Метод спутниковых геодезических измерений (определений)	$Mt=\sqrt{(0.07^2+0.07^2)}=0.10$
н880	–	–	–	5645 14.03	1420 880.3 4	–	Метод спутниковых геодезических измерений (определений)	$Mt=\sqrt{(0.07^2+0.07^2)}=0.10$
н890	–	–	–	5645 02.87	1420 873.1 0	–	Метод спутниковых геодезических измерений (определений)	$Mt=\sqrt{(0.07^2+0.07^2)}=0.10$
н840	–	–	–	5645 18.91	1420 848.9 3	–	Метод спутниковых геодезических измерений (определений)	$Mt=\sqrt{(0.07^2+0.07^2)}=0.10$

2. Сведения о характеристиках объекта недвижимости с кадастровым номером 41:01:0000000:1743

№ п/п	Наименование характеристики	Значение характеристики
1	2	3
1.	Вид объекта недвижимости	Здание
2.	Ранее присвоенный государственный учетный номер (инвентарный) здания, сооружения, объекта незавершенного строительства	–
3.	Кадастровый номер земельного участка (земельных участков), в границах которого (которых) расположены здание, сооружение, объект незавершенного строительства	41:01:0010106:17
4.	Уникальный учетный номер кадастрового квартала, в границах которого расположены здание, сооружение, объект незавершенного строительства	41:01:0010106

5.	Сведения об адресе здания, сооружения, объекта незавершенного строительства	–
5.1	Сведения об ином месте нахождении здания, сооружения, объекта незавершенного строительства, не являющегося объектом адресации, в структурированном виде	Российская Федерация, Камчатский край, городской округ Петропавловск-Камчатский, город Петропавловск-Камчатский
5.2	Дополнительные сведения о месте нахождения здания, сооружения, объекта незавершенного строительства	пос. Тундровый, военный городок 1 "Тундровый"
6.	Иные сведения	–
3. Пояснения к сведениям об объекте недвижимости с кадастровым номером <u>41:01:0000000:1743</u>		
1.	–	

**Описание местоположения зданий, сооружений,
объектов незавершенного строительства на земельном участке**

1. Сведения о характерных точках контура объекта недвижимости с кадастровым номером

Система координат МСК-41, зона 1, 6 градусная

Зона № 1

Обозначение характерных точек контура	Содержатся в Едином государственном реестре недвижимости			Определены в ходе выполнения комплексных кадастровых работ			Метод определения координат	Формулы, примененные для расчета средней квадратической погрешности определения координат характерных точек (M_t), м, с подставленными в такие формулы значениями и итоговые (вычисленные) значения M_t , м
	Координаты , м		Радиус, с, м	Координаты , м		Радиус, м		
	X	Y	R	X	Y	R		
1	2	3	4	5	6	7	8	9
н900	–	–	–	5644 37.18	1420 910.0 6	–	Метод спутниковых геодезически х измерений (определений)	$M_t = \sqrt{(0.07^2 + 0.07^2)} = 0.10$
н910	–	–	–	5644 35.05	1420 915.6 7	–	Метод спутниковых геодезически х измерений (определений)	$M_t = \sqrt{(0.07^2 + 0.07^2)} = 0.10$
н920	–	–	–	5644 29.44	1420 913.5 4	–	Метод спутниковых геодезически х измерений	$M_t = \sqrt{(0.07^2 + 0.07^2)} = 0.10$

							(определений)	
н930	–	–	–	5644 31.57	1420 907.9 3	–	Метод спутниковых геодезических измерений (определений)	$Mt=\sqrt{(0.07^2+0.07^2)}=0.10$
н900	–	–	–	5644 37.18	1420 910.0 6	–	Метод спутниковых геодезических измерений (определений)	$Mt=\sqrt{(0.07^2+0.07^2)}=0.10$

2. Сведения о характеристиках объекта недвижимости с кадастровым номером 41:01:0000000:1749

№ п/п	Наименование характеристики	Значение характеристики
1	2	3
1.	Вид объекта недвижимости	Здание
2.	Ранее присвоенный государственный учетный номер (инвентарный) здания, сооружения, объекта незавершенного строительства	–
3.	Кадастровый номер земельного участка (земельных участков), в границах которого (которых) расположены здание, сооружение, объект незавершенного строительства	41:01:0010106:17
4.	Уникальный учетный номер кадастрового квартала, в границах которого расположены здание, сооружение, объект незавершенного строительства	41:01:0010106
5.	Сведения об адресе здания, сооружения, объекта незавершенного строительства	–
5.1	Сведения об ином месте нахождения здания, сооружения, объекта незавершенного строительства, не являющегося объектом адресации, в структурированном виде	Российская Федерация, Камчатский край, городской округ Петропавловск-Камчатский, город Петропавловск-Камчатский
5.2	Дополнительные сведения о месте нахождения здания, сооружения, объекта незавершенного строительства	пос. Тундровый, военный городок 1 "Тундровый"

6.	Иные сведения	–
3. Пояснения к сведениям об объекте недвижимости с кадастровым номером <u>41:01:0000000:1749</u>		
1.	–	

**Описание местоположения зданий, сооружений,
объектов незавершенного строительства на земельном участке**

1. Сведения о характерных точках контура объекта недвижимости с кадастровым номером

=

Система координат МСК-41, зона 1, 6 градусная

Зона № 1

Обозначение характерных точек контура	Содержатся в Едином государственном реестре недвижимости			Определены в ходе выполнения комплексных кадастровых работ			Метод определения координат	Формулы, примененные для расчета средней квадратической погрешности определения координат характерных точек (M_t), м, с подставленными в такие формулы значениями и итоговые (вычисленные) значения M_t , м
	Координаты, м		Радиус, м	Координаты, м		Радиус, м		
	X	Y	R	X	Y	R		
1	2	3	4	5	6	7	8	9
н940	—	—	—	5645 06.25	1420 766.3 3	—	Метод спутниковых геодезических измерений (определений)	$M_t = \sqrt{(0.07^2 + 0.07^2)} = 0.10$
н950	—	—	—	5645 00.12	1420 776.6 4	—	Метод спутниковых геодезических измерений (определений)	$M_t = \sqrt{(0.07^2 + 0.07^2)} = 0.10$
н960	—	—	—	5644 91.09	1420 771.2 7	—	Метод спутниковых геодезических измерений	$M_t = \sqrt{(0.07^2 + 0.07^2)} = 0.10$

							(определений)	
н970	–	–	–	5644 97.23	1420 760.9 6	–	Метод спутниковых геодезических измерений (определений)	$Mt=\sqrt{(0.07^2+0.07^2)}=0.10$
н940	–	–	–	5645 06.25	1420 766.3 3	–	Метод спутниковых геодезических измерений (определений)	$Mt=\sqrt{(0.07^2+0.07^2)}=0.10$

2. Сведения о характеристиках объекта недвижимости с кадастровым номером 41:01:0000000:1750

№ п/п	Наименование характеристики	Значение характеристики
1	2	3
1.	Вид объекта недвижимости	Здание
2.	Ранее присвоенный государственный учетный номер (инвентарный) здания, сооружения, объекта незавершенного строительства	–
3.	Кадастровый номер земельного участка (земельных участков), в границах которого (которых) расположены здание, сооружение, объект незавершенного строительства	41:01:0010106:17
4.	Уникальный учетный номер кадастрового квартала, в границах которого расположены здание, сооружение, объект незавершенного строительства	41:01:0010106
5.	Сведения об адресе здания, сооружения, объекта незавершенного строительства	–
5.1	Сведения об ином месте нахождении здания, сооружения, объекта незавершенного строительства, не являющегося объектом адресации, в структурированном виде	Российская Федерация, Камчатский край, городской округ Петропавловск-Камчатский, город Петропавловск-Камчатский
5.2	Дополнительные сведения о месте нахождения здания, сооружения, объекта незавершенного строительства	пос. Тундровый, военный городок 1 "Тундровый"

6.	Иные сведения	–
3. Пояснения к сведениям об объекте недвижимости с кадастровым номером <u>41:01:0000000:1750</u>		
1.	–	

**Описание местоположения зданий, сооружений,
объектов незавершенного строительства на земельном участке**

1. Сведения о характерных точках контура объекта недвижимости с кадастровым номером
=

Система координат МСК-41, зона 1, 6 градусная

Зона № 1

Обозначение характерных точек контура	Содержатся в Едином государственном реестре недвижимости			Определены в ходе выполнения комплексных кадастровых работ			Метод определения координат	Формулы, примененные для расчета средней квадратической погрешности определения координат характерных точек (M_t), м, с подставленными в такие формулы значениями и итоговые (вычисленные) значения M_t , м
	Координаты , м		Радиус, с, м	Координаты , м		Радиус, м		
	X	Y	R	X	Y	R		
1	2	3	4	5	6	7	8	9
н980	–	–	–	5643 95.86	1421 345.7 7	–	Метод спутниковых геодезически х измерений (определений)	$M_t = \sqrt{(0.07^2 + 0.07^2)} = 0.10$
н990	–	–	–	5643 95.12	1421 353.7 4	–	Метод спутниковых геодезически х измерений (определений)	$M_t = \sqrt{(0.07^2 + 0.07^2)} = 0.10$
н1000	–	–	–	5643 87.15	1421 353.0 0	–	Метод спутниковых геодезически х измерений	$M_t = \sqrt{(0.07^2 + 0.07^2)} = 0.10$

							(определений)	
н1010	–	–	–	5643 87.90	1421 345.0 3	–	Метод спутниковых геодезических измерений (определений)	$Mt=\sqrt{(0.07^2+0.07^2)}=0.10$
н980	–	–	–	5643 95.86	1421 345.7 7	–	Метод спутниковых геодезических измерений (определений)	$Mt=\sqrt{(0.07^2+0.07^2)}=0.10$

2. Сведения о характеристиках объекта недвижимости с кадастровым номером 41:01:0000000:1751

№ п/п	Наименование характеристики	Значение характеристики
1	2	3
1.	Вид объекта недвижимости	Здание
2.	Ранее присвоенный государственный учетный номер (инвентарный) здания, сооружения, объекта незавершенного строительства	–
3.	Кадастровый номер земельного участка (земельных участков), в границах которого (которых) расположены здание, сооружение, объект незавершенного строительства	41:01:0010106:17
4.	Уникальный учетный номер кадастрового квартала, в границах которого расположены здание, сооружение, объект незавершенного строительства	41:01:0010106
5.	Сведения об адресе здания, сооружения, объекта незавершенного строительства	–
5.1	Сведения об ином месте нахождении здания, сооружения, объекта незавершенного строительства, не являющегося объектом адресации, в структурированном виде	Российская Федерация, Камчатский край, городской округ Петропавловск-Камчатский, город Петропавловск-Камчатский
5.2	Дополнительные сведения о месте нахождения здания, сооружения, объекта незавершенного строительства	пос. Тундровый, военный городок 1 "Тундровый"

6.	Иные сведения	–
3. Пояснения к сведениям об объекте недвижимости с кадастровым номером <u>41:01:0000000:1751</u>		
1.	–	

**Описание местоположения зданий, сооружений,
объектов незавершенного строительства на земельном участке**

1. Сведения о характерных точках контура объекта недвижимости с кадастровым номером
=

Система координат МСК-41, зона 1, 6 градусная

Зона № 1

Обозначение характерных точек контура	Содержатся в Едином государственном реестре недвижимости			Определены в ходе выполнения комплексных кадастровых работ			Метод определения координат	Формулы, примененные для расчета средней квадратической погрешности определения координат характерных точек (M_t), м, с подставленными в такие формулы значениями и итоговые (вычисленные) значения M_t , м
	Координаты , м		Радиус, с, м	Координаты , м		Радиус, м		
	X	Y	R	X	Y	R		
1	2	3	4	5	6	7	8	9
н1020	–	–	–	5644 90.78	1420 784.7 7	–	Метод спутниковых геодезически х измерений (определений)	$M_t = \sqrt{(0.07^2 + 0.07^2)} = 0.10$
н1030	–	–	–	5644 87.30	1420 790.1 4	–	Метод спутниковых геодезически х измерений (определений)	$M_t = \sqrt{(0.07^2 + 0.07^2)} = 0.10$
н1040	–	–	–	5644 81.76	1420 786.5 6	–	Метод спутниковых геодезически х измерений	$M_t = \sqrt{(0.07^2 + 0.07^2)} = 0.10$

							(определений)	
н1050	–	–	–	5644 85.24	1420 781.1 8	–	Метод спутниковых геодезических измерений (определений)	$Mt=\sqrt{(0.07^2+0.07^2)}=0.10$
н1020	–	–	–	5644 90.78	1420 784.7 7	–	Метод спутниковых геодезических измерений (определений)	$Mt=\sqrt{(0.07^2+0.07^2)}=0.10$

2. Сведения о характеристиках объекта недвижимости с кадастровым номером 41:01:0000000:1752

№ п/п	Наименование характеристики	Значение характеристики
1	2	3
1.	Вид объекта недвижимости	Здание
2.	Ранее присвоенный государственный учетный номер (инвентарный) здания, сооружения, объекта незавершенного строительства	–
3.	Кадастровый номер земельного участка (земельных участков), в границах которого (которых) расположены здание, сооружение, объект незавершенного строительства	41:01:0010106:17
4.	Уникальный учетный номер кадастрового квартала, в границах которого расположены здание, сооружение, объект незавершенного строительства	41:01:0010106
5.	Сведения об адресе здания, сооружения, объекта незавершенного строительства	–
5.1	Сведения об ином месте нахождении здания, сооружения, объекта незавершенного строительства, не являющегося объектом адресации, в структурированном виде	Российская Федерация, Камчатский край, городской округ Петропавловск-Камчатский, город Петропавловск-Камчатский
5.2	Дополнительные сведения о месте нахождения здания, сооружения, объекта незавершенного строительства	пос. Тундровый, военный городок 1 "Тундровый"

6.	Иные сведения	–
3. Пояснения к сведениям об объекте недвижимости с кадастровым номером <u>41:01:0000000:1752</u>		
1.	–	

**Описание местоположения зданий, сооружений,
объектов незавершенного строительства на земельном участке**

1. Сведения о характерных точках контура объекта недвижимости с кадастровым номером
=

Система координат МСК-41, зона 1, 6 градусная

Зона № 1

Обозначение характерных точек контура	Содержатся в Едином государственном реестре недвижимости			Определены в ходе выполнения комплексных кадастровых работ			Метод определения координат	Формулы, примененные для расчета средней квадратической погрешности определения координат характерных точек (M_t), м, с подставленными в такие формулы значениями и итоговые (вычисленные) значения M_t , м
	Координаты, м		Радиус, м	Координаты, м		Радиус, м		
	X	Y	R	X	Y	R		
1	2	3	4	5	6	7	8	9
н1060	—	—	—	5645 21.49	1420 725.0 1	—	Метод спутниковых геодезических измерений (определений)	$M_t = \sqrt{(0.07^2 + 0.07^2)} = 0.10$
н1070	—	—	—	5645 32.41	1420 731.5 0	—	Метод спутниковых геодезических измерений (определений)	$M_t = \sqrt{(0.07^2 + 0.07^2)} = 0.10$
н1080	—	—	—	5645 13.49	1420 763.3 0	—	Метод спутниковых геодезических измерений	$M_t = \sqrt{(0.07^2 + 0.07^2)} = 0.10$

							(определений)	
н109О	–	–	–	5645 02.57	1420 756.8 0	–	Метод спутниковых геодезических измерений (определений)	$Mt=\sqrt{(0.07^2+0.07^2)}=0.10$
н106О	–	–	–	5645 21.49	1420 725.0 1	–	Метод спутниковых геодезических измерений (определений)	$Mt=\sqrt{(0.07^2+0.07^2)}=0.10$

2. Сведения о характеристиках объекта недвижимости с кадастровым номером 41:01:0000000:1753

№ п/п	Наименование характеристики	Значение характеристики
1	2	3
1.	Вид объекта недвижимости	Здание
2.	Ранее присвоенный государственный учетный номер (инвентарный) здания, сооружения, объекта незавершенного строительства	–
3.	Кадастровый номер земельного участка (земельных участков), в границах которого (которых) расположены здание, сооружение, объект незавершенного строительства	41:01:0010106:17
4.	Уникальный учетный номер кадастрового квартала, в границах которого расположены здание, сооружение, объект незавершенного строительства	41:01:0010106
5.	Сведения об адресе здания, сооружения, объекта незавершенного строительства	–
5.1	Сведения об ином месте нахождения здания, сооружения, объекта незавершенного строительства, не являющегося объектом адресации, в структурированном виде	Российская Федерация, Камчатский край, городской округ Петропавловск-Камчатский, город Петропавловск-Камчатский
5.2	Дополнительные сведения о месте нахождения здания, сооружения, объекта незавершенного строительства	пос. Тундровый, военный городок 1 "Тундровый"

6.	Иные сведения	–
3. Пояснения к сведениям об объекте недвижимости с кадастровым номером <u>41:01:0000000:1753</u>		
1.	–	

**Описание местоположения зданий, сооружений,
объектов незавершенного строительства на земельном участке**

1. Сведения о характерных точках контура объекта недвижимости с кадастровым номером
=

Система координат МСК-41, зона 1, 6 градусная

Зона № 1

Обозначение характерных точек контура	Содержатся в Едином государственном реестре недвижимости			Определены в ходе выполнения комплексных кадастровых работ			Метод определения координат	Формулы, примененные для расчета средней квадратической погрешности определения координат характерных точек (M_t), м, с подставленными в такие формулы значениями и итоговые (вычисленные) значения M_t , м
	Координаты, м		Радиус, м	Координаты, м		Радиус, м		
	X	Y	R	X	Y	R		
1	2	3	4	5	6	7	8	9
н1100	–	–	–	5644 21.37	1421 281.1 3	–	Метод спутниковых геодезических измерений (определений)	$M_t = \sqrt{(0.07^2 + 0.07^2)} = 0.10$
н1110	–	–	–	5644 18.15	1421 305.4 2	–	Метод спутниковых геодезических измерений (определений)	$M_t = \sqrt{(0.07^2 + 0.07^2)} = 0.10$
н1120	–	–	–	5644 05.96	1421 303.8 0	–	Метод спутниковых геодезических измерений	$M_t = \sqrt{(0.07^2 + 0.07^2)} = 0.10$

							(определений)	
н1130	–	–	–	5644 06.88	1421 296.8 6	–	Метод спутниковых геодезических измерений (определений)	$Mt=\sqrt{(0.07^2+0.07^2)}=0.10$
н1140	–	–	–	5643 64.25	1421 291.2 2	–	Метод спутниковых геодезических измерений (определений)	$Mt=\sqrt{(0.07^2+0.07^2)}=0.10$
н1150	–	–	–	5643 65.63	1421 280.8 1	–	Метод спутниковых геодезических измерений (определений)	$Mt=\sqrt{(0.07^2+0.07^2)}=0.10$
н1160	–	–	–	5644 08.25	1421 286.4 5	–	Метод спутниковых геодезических измерений (определений)	$Mt=\sqrt{(0.07^2+0.07^2)}=0.10$
н1170	–	–	–	5644 09.17	1421 279.5 2	–	Метод спутниковых геодезических измерений (определений)	$Mt=\sqrt{(0.07^2+0.07^2)}=0.10$
н1100	–	–	–	5644 21.37	1421 281.1 3	–	Метод спутниковых геодезических измерений (определений)	$Mt=\sqrt{(0.07^2+0.07^2)}=0.10$

2. Сведения о характеристиках объекта недвижимости с кадастровым номером 41:01:0000000:1754

№ п/п	Наименование характеристики	Значение характеристики
1	2	3

1.	Вид объекта недвижимости	Здание
2.	Ранее присвоенный государственный учетный номер (инвентарный) здания, сооружения, объекта незавершенного строительства	–
3.	Кадастровый номер земельного участка (земельных участков), в границах которого (которых) расположены здание, сооружение, объект незавершенного строительства	41:01:0010106:17
4.	Уникальный учетный номер кадастрового квартала, в границах которого расположены здание, сооружение, объект незавершенного строительства	41:01:0010106
5.	Сведения об адресе здания, сооружения, объекта незавершенного строительства	–
5.1	Сведения об ином месте нахождении здания, сооружения, объекта незавершенного строительства, не являющегося объектом адресации, в структурированном виде	Российская Федерация, Камчатский край, городской округ Петропавловск-Камчатский, город Петропавловск-Камчатский
5.2	Дополнительные сведения о месте нахождения здания, сооружения, объекта незавершенного строительства	пос. Тундровый, военный городок 1 "Тундровый"
6.	Иные сведения	–
3. Пояснения к сведениям об объекте недвижимости с кадастровым номером 41:01:0000000:1754		
1.	–	

**Описание местоположения зданий, сооружений,
объектов незавершенного строительства на земельном участке**

1. Сведения о характерных точках контура объекта недвижимости с кадастровым номером

=

Система координат МСК-41, зона 1, 6 градусная

Зона № 1

Обозначение характерных точек контура	Содержатся в Едином государственном реестре недвижимости			Определены в ходе выполнения комплексных кадастровых работ			Метод определения координат	Формулы, примененные для расчета средней квадратической погрешности определения координат характерных точек (M_t), м, с подставленными в такие формулы значениями и итоговые (вычисленные) значения M_t , м
	Координаты, м		Радиус, м	Координаты, м		Радиус, м		
	X	Y	R	X	Y	R		
1	2	3	4	5	6	7	8	9
н1180	—	—	—	5643 35.89	1421 336.5 4	—	Метод спутниковых геодезических измерений (определений)	$M_t = \sqrt{(0.07^2 + 0.07^2)} = 0.10$
н1190	—	—	—	5643 36.19	1421 344.5 3	—	Метод спутниковых геодезических измерений (определений)	$M_t = \sqrt{(0.07^2 + 0.07^2)} = 0.10$
н1200	—	—	—	5643 28.20	1421 344.8 3	—	Метод спутниковых геодезических измерений	$M_t = \sqrt{(0.07^2 + 0.07^2)} = 0.10$

							(определений)	
н121О	–	–	–	5643 27.90	1421 336.8 3	–	Метод спутниковых геодезических измерений (определений)	$Mt=\sqrt{(0.07^2+0.07^2)}=0.10$
н118О	–	–	–	5643 35.89	1421 336.5 4	–	Метод спутниковых геодезических измерений (определений)	$Mt=\sqrt{(0.07^2+0.07^2)}=0.10$

2. Сведения о характеристиках объекта недвижимости с кадастровым номером 41:01:0000000:1755

№ п/п	Наименование характеристики	Значение характеристики
1	2	3
1.	Вид объекта недвижимости	Здание
2.	Ранее присвоенный государственный учетный номер (инвентарный) здания, сооружения, объекта незавершенного строительства	–
3.	Кадастровый номер земельного участка (земельных участков), в границах которого (которых) расположены здание, сооружение, объект незавершенного строительства	41:01:0010106:17
4.	Уникальный учетный номер кадастрового квартала, в границах которого расположены здание, сооружение, объект незавершенного строительства	41:01:0010106
5.	Сведения об адресе здания, сооружения, объекта незавершенного строительства	–
5.1	Сведения об ином месте нахождения здания, сооружения, объекта незавершенного строительства, не являющегося объектом адресации, в структурированном виде	Российская Федерация, Камчатский край, городской округ Петропавловск-Камчатский, город Петропавловск-Камчатский
5.2	Дополнительные сведения о месте нахождения здания, сооружения, объекта незавершенного строительства	пос. Тундровый, военный городок 1 "Тундровый"

6.	Иные сведения	–
3. Пояснения к сведениям об объекте недвижимости с кадастровым номером <u>41:01:0000000:1755</u>		
1.	–	

**Описание местоположения зданий, сооружений,
объектов незавершенного строительства на земельном участке**

1. Сведения о характерных точках контура объекта недвижимости с кадастровым номером

=

Система координат МСК-41, зона 1, 6 градусная

Зона № 1

Обозначение характерных точек контура	Содержатся в Едином государственном реестре недвижимости			Определены в ходе выполнения комплексных кадастровых работ			Метод определения координат	Формулы, примененные для расчета средней квадратической погрешности определения координат характерных точек (M_t), м, с подставленными в такие формулы значениями и итоговые (вычисленные) значения M_t , м
	Координаты , м		Радиус, с, м	Координаты , м		Радиус, м		
	X	Y	R	X	Y	R		
1	2	3	4	5	6	7	8	9
н1220	–	–	–	5645 50.14	1420 793.4 2	–	Метод спутниковых геодезически х измерений (определений)	$M_t = \sqrt{(0.07^2 + 0.07^2)} = 0.10$
н1230	–	–	–	5645 43.25	1420 804.4 4	–	Метод спутниковых геодезически х измерений (определений)	$M_t = \sqrt{(0.07^2 + 0.07^2)} = 0.10$
н1240	–	–	–	5645 25.02	1420 793.0 5	–	Метод спутниковых геодезически х измерений	$M_t = \sqrt{(0.07^2 + 0.07^2)} = 0.10$

							(определений)	
н1250	–	–	–	5645 31.90	1420 782.0 2	–	Метод спутниковых геодезических измерений (определений)	$Mt=\sqrt{(0.07^2+0.07^2)}=0.10$
н1220	–	–	–	5645 50.14	1420 793.4 2	–	Метод спутниковых геодезических измерений (определений)	$Mt=\sqrt{(0.07^2+0.07^2)}=0.10$

2. Сведения о характеристиках объекта недвижимости с кадастровым номером 41:01:0000000:1756

№ п/п	Наименование характеристики	Значение характеристики
1	2	3
1.	Вид объекта недвижимости	Здание
2.	Ранее присвоенный государственный учетный номер (инвентарный) здания, сооружения, объекта незавершенного строительства	–
3.	Кадастровый номер земельного участка (земельных участков), в границах которого (которых) расположены здание, сооружение, объект незавершенного строительства	41:01:0010106:17
4.	Уникальный учетный номер кадастрового квартала, в границах которого расположены здание, сооружение, объект незавершенного строительства	41:01:0010106
5.	Сведения об адресе здания, сооружения, объекта незавершенного строительства	–
5.1	Сведения об ином месте нахождения здания, сооружения, объекта незавершенного строительства, не являющегося объектом адресации, в структурированном виде	Российская Федерация, Камчатский край, городской округ Петропавловск-Камчатский, город Петропавловск-Камчатский
5.2	Дополнительные сведения о месте нахождения здания, сооружения, объекта незавершенного строительства	пос. Тундровый, военный городок 1 "Тундровый"

6.	Иные сведения	–
3. Пояснения к сведениям об объекте недвижимости с кадастровым номером <u>41:01:0000000:1756</u>		
1.	–	

**Описание местоположения зданий, сооружений,
объектов незавершенного строительства на земельном участке**

1. Сведения о характерных точках контура объекта недвижимости с кадастровым номером

Система координат МСК-41, зона 1, 6 градусная

Зона № 1

Обозначение характерных точек контура	Содержатся в Едином государственном реестре недвижимости			Определены в ходе выполнения комплексных кадастровых работ			Метод определения координат	Формулы, примененные для расчета средней квадратической погрешности определения координат характерных точек (M_t), м, с подставленными в такие формулы значениями и итоговые (вычисленные) значения M_t , м
	Координаты, м		Радиус, м	Координаты, м		Радиус, м		
	X	Y	R	X	Y	R		
1	2	3	4	5	6	7	8	9
н1260	—	—	—	5644 39.20	1420 841.0 7	—	Метод спутниковых геодезических измерений (определений)	$M_t = \sqrt{(0.07^2 + 0.07^2)} = 0.10$
н1270	—	—	—	5644 33.80	1420 853.4 4	—	Метод спутниковых геодезических измерений (определений)	$M_t = \sqrt{(0.07^2 + 0.07^2)} = 0.10$
н1280	—	—	—	5644 20.97	1420 847.8 4	—	Метод спутниковых геодезических измерений	$M_t = \sqrt{(0.07^2 + 0.07^2)} = 0.10$

							(определений)	
н1290	–	–	–	5644 26.37	1420 835.4 7	–	Метод спутниковых геодезических измерений (определений)	$Mt=\sqrt{(0.07^2+0.07^2)}=0.10$
н1260	–	–	–	5644 39.20	1420 841.0 7	–	Метод спутниковых геодезических измерений (определений)	$Mt=\sqrt{(0.07^2+0.07^2)}=0.10$

2. Сведения о характеристиках объекта недвижимости с кадастровым номером 41:01:0000000:1757

№ п/п	Наименование характеристики	Значение характеристики
1	2	3
1.	Вид объекта недвижимости	Здание
2.	Ранее присвоенный государственный учетный номер (инвентарный) здания, сооружения, объекта незавершенного строительства	–
3.	Кадастровый номер земельного участка (земельных участков), в границах которого (которых) расположены здание, сооружение, объект незавершенного строительства	41:01:0010106:17
4.	Уникальный учетный номер кадастрового квартала, в границах которого расположены здание, сооружение, объект незавершенного строительства	41:01:0010106
5.	Сведения об адресе здания, сооружения, объекта незавершенного строительства	–
5.1	Сведения об ином месте нахождении здания, сооружения, объекта незавершенного строительства, не являющегося объектом адресации, в структурированном виде	Российская Федерация, Камчатский край, городской округ Петропавловск-Камчатский, город Петропавловск-Камчатский
5.2	Дополнительные сведения о месте нахождения здания, сооружения, объекта незавершенного строительства	пос. Тундровый, военный городок 1 "Тундровый"

6.	Иные сведения	–
3. Пояснения к сведениям об объекте недвижимости с кадастровым номером <u>41:01:0000000:1757</u>		
1.	–	

**Описание местоположения зданий, сооружений,
объектов незавершенного строительства на земельном участке**

1. Сведения о характерных точках контура объекта недвижимости с кадастровым номером
=

Система координат МСК-41, зона 1, 6 градусная

Зона № 1

Обозначение характерных точек контура	Содержатся в Едином государственном реестре недвижимости			Определены в ходе выполнения комплексных кадастровых работ			Метод определения координат	Формулы, примененные для расчета средней квадратической погрешности определения координат характерных точек (M_t), м, с подставленными в такие формулы значениями и итоговые (вычисленные) значения M_t , м
	Координаты , м		Радиус, с, м	Координаты , м		Радиус, м		
	X	Y	R	X	Y	R		
1	2	3	4	5	6	7	8	9
н1520	–	–	–	5646 79.20	1420 754.2 9	–	Метод спутниковых геодезических измерений (определений)	$M_t = \sqrt{(0.07^2 + 0.07^2)} = 0.10$
н1530	–	–	–	5646 67.84	1420 766.6 7	–	Метод спутниковых геодезических измерений (определений)	$M_t = \sqrt{(0.07^2 + 0.07^2)} = 0.10$
н1540	–	–	–	5646 65.12	1420 764.1 7	–	Метод спутниковых геодезических измерений	$M_t = \sqrt{(0.07^2 + 0.07^2)} = 0.10$

							(определений)	
н1550	–	–	–	5646 63.15	1420 766.3 1	–	Метод спутниковых геодезических измерений (определений)	$Mt=\sqrt{(0.07^2+0.07^2)}=0.10$
н1560	–	–	–	5646 61.31	1420 764.6 2	–	Метод спутниковых геодезических измерений (определений)	$Mt=\sqrt{(0.07^2+0.07^2)}=0.10$
н1570	–	–	–	5646 63.27	1420 762.4 8	–	Метод спутниковых геодезических измерений (определений)	$Mt=\sqrt{(0.07^2+0.07^2)}=0.10$
н1580	–	–	–	5646 60.55	1420 759.9 8	–	Метод спутниковых геодезических измерений (определений)	$Mt=\sqrt{(0.07^2+0.07^2)}=0.10$
н1590	–	–	–	5646 71.91	1420 747.6 0	–	Метод спутниковых геодезических измерений (определений)	$Mt=\sqrt{(0.07^2+0.07^2)}=0.10$
н1520	–	–	–	5646 79.20	1420 754.2 9	–	Метод спутниковых геодезических измерений (определений)	$Mt=\sqrt{(0.07^2+0.07^2)}=0.10$

2. Сведения о характеристиках объекта недвижимости с кадастровым номером 41:01:0000000:1758

№ п/п	Наименование характеристики	Значение характеристики
1	2	3

1.	Вид объекта недвижимости	Здание
2.	Ранее присвоенный государственный учетный номер (инвентарный) здания, сооружения, объекта незавершенного строительства	–
3.	Кадастровый номер земельного участка (земельных участков), в границах которого (которых) расположены здание, сооружение, объект незавершенного строительства	41:01:0010106:17
4.	Уникальный учетный номер кадастрового квартала, в границах которого расположены здание, сооружение, объект незавершенного строительства	41:01:0010106
5.	Сведения об адресе здания, сооружения, объекта незавершенного строительства	–
5.1	Сведения об ином месте нахождении здания, сооружения, объекта незавершенного строительства, не являющегося объектом адресации, в структурированном виде	Российская Федерация, Камчатский край, городской округ Петропавловск-Камчатский, город Петропавловск-Камчатский
5.2	Дополнительные сведения о месте нахождения здания, сооружения, объекта незавершенного строительства	пос.Тундровый, военный городок 1 "Тундровый"
6.	Иные сведения	–
3. Пояснения к сведениям об объекте недвижимости с кадастровым номером <u>41:01:0000000:1758</u>		
1.	–	

**Описание местоположения зданий, сооружений,
объектов незавершенного строительства на земельном участке**

1. Сведения о характерных точках контура объекта недвижимости с кадастровым номером
=

Система координат МСК-41, зона 1, 6 градусная

Зона № 1

Обозначение характерных точек контура	Содержатся в Едином государственном реестре недвижимости			Определены в ходе выполнения комплексных кадастровых работ			Метод определения координат	Формулы, примененные для расчета средней квадратической погрешности определения координат характерных точек (M_t), м, с подставленными в такие формулы значениями и итоговые (вычисленные) значения M_t , м
	Координаты , м		Радиус, с, м	Координаты , м		Радиус, м		
	X	Y	R	X	Y	R		
1	2	3	4	5	6	7	8	9
н1300	—	—	—	5645 88.80	1420 768.3 3	—	Метод спутниковых геодезически х измерений (определений)	$M_t = \sqrt{(0.07^2 + 0.07^2)} = 0.10$
н1310	—	—	—	5645 83.19	1420 777.2 1	—	Метод спутниковых геодезически х измерений (определений)	$M_t = \sqrt{(0.07^2 + 0.07^2)} = 0.10$
н1320	—	—	—	5645 50.22	1420 756.3 7	—	Метод спутниковых геодезически х измерений	$M_t = \sqrt{(0.07^2 + 0.07^2)} = 0.10$

							(определений)	
н1330	–	–	–	5645 55.83	1420 747.5 0	–	Метод спутниковых геодезических измерений (определений)	$Mt=\sqrt{(0.07^2+0.07^2)}=0.10$
н1300	–	–	–	5645 88.80	1420 768.3 3	–	Метод спутниковых геодезических измерений (определений)	$Mt=\sqrt{(0.07^2+0.07^2)}=0.10$

2. Сведения о характеристиках объекта недвижимости с кадастровым номером 41:01:0000000:1759

№ п/п	Наименование характеристики	Значение характеристики
1	2	3
1.	Вид объекта недвижимости	Здание
2.	Ранее присвоенный государственный учетный номер (инвентарный) здания, сооружения, объекта незавершенного строительства	–
3.	Кадастровый номер земельного участка (земельных участков), в границах которого (которых) расположены здание, сооружение, объект незавершенного строительства	41:01:0010106:17
4.	Уникальный учетный номер кадастрового квартала, в границах которого расположены здание, сооружение, объект незавершенного строительства	41:01:0010106
5.	Сведения об адресе здания, сооружения, объекта незавершенного строительства	–
5.1	Сведения об ином месте нахождения здания, сооружения, объекта незавершенного строительства, не являющегося объектом адресации, в структурированном виде	Российская Федерация, Камчатский край, городской округ Петропавловск-Камчатский, город Петропавловск-Камчатский
5.2	Дополнительные сведения о месте нахождения здания, сооружения, объекта незавершенного строительства	пос. Тундровый, военный городок 1 "Тундровый"

6.	Иные сведения	–
3. Пояснения к сведениям об объекте недвижимости с кадастровым номером <u>41:01:0000000:1759</u>		
1.	–	

**Описание местоположения зданий, сооружений,
объектов незавершенного строительства на земельном участке**

1. Сведения о характерных точках контура объекта недвижимости с кадастровым номером
=

Система координат МСК-41, зона 1, 6 градусная

Зона № 1

Обозначение характерных точек контура	Содержатся в Едином государственном реестре недвижимости			Определены в ходе выполнения комплексных кадастровых работ			Метод определения координат	Формулы, примененные для расчета средней квадратической погрешности определения координат характерных точек (M_t), м, с подставленными в такие формулы значениями и итоговые (вычисленные) значения M_t , м
	Координаты , м		Радиус, с, м	Координаты , м		Радиус, м		
	X	Y	R	X	Y	R		
1	2	3	4	5	6	7	8	9
н1600	–	–	–	5646 86.94	1420 746.5 6	–	Метод спутниковых геодезически х измерений (определений)	$M_t = \sqrt{(0.07^2 + 0.07^2)} = 0.10$
н1610	–	–	–	5646 80.26	1420 752.5 9	–	Метод спутниковых геодезически х измерений (определений)	$M_t = \sqrt{(0.07^2 + 0.07^2)} = 0.10$
н1620	–	–	–	5646 75.23	1420 747.0 2	–	Метод спутниковых геодезически х измерений	$M_t = \sqrt{(0.07^2 + 0.07^2)} = 0.10$

							(определений)	
н1630	–	–	–	5646 81.91	1420 740.9 9	–	Метод спутниковых геодезических измерений (определений)	$Mt=\sqrt{(0.07^2+0.07^2)}=0.10$
н1600	–	–	–	5646 86.94	1420 746.5 6	–	Метод спутниковых геодезических измерений (определений)	$Mt=\sqrt{(0.07^2+0.07^2)}=0.10$

2. Сведения о характеристиках объекта недвижимости с кадастровым номером 41:01:0000000:1760

№ п/п	Наименование характеристики	Значение характеристики
1	2	3
1.	Вид объекта недвижимости	Здание
2.	Ранее присвоенный государственный учетный номер (инвентарный) здания, сооружения, объекта незавершенного строительства	–
3.	Кадастровый номер земельного участка (земельных участков), в границах которого (которых) расположены здание, сооружение, объект незавершенного строительства	41:01:0010106:17
4.	Уникальный учетный номер кадастрового квартала, в границах которого расположены здание, сооружение, объект незавершенного строительства	41:01:0010106
5.	Сведения об адресе здания, сооружения, объекта незавершенного строительства	–
5.1	Сведения об ином месте нахождения здания, сооружения, объекта незавершенного строительства, не являющегося объектом адресации, в структурированном виде	Российская Федерация, Камчатский край, городской округ Петропавловск-Камчатский, город Петропавловск-Камчатский
5.2	Дополнительные сведения о месте нахождения здания, сооружения, объекта незавершенного строительства	пос.Тундровый, военный городок 1 "Тундровый"

6.	Иные сведения	–
3. Пояснения к сведениям об объекте недвижимости с кадастровым номером <u>41:01:0000000:1760</u>		
1.	–	

**Описание местоположения зданий, сооружений,
объектов незавершенного строительства на земельном участке**

1. Сведения о характерных точках контура объекта недвижимости с кадастровым номером
=

Система координат МСК-41, зона 1, 6 градусная

Зона № 1

Обозначение характерных точек контура	Содержатся в Едином государственном реестре недвижимости			Определены в ходе выполнения комплексных кадастровых работ			Метод определения координат	Формулы, примененные для расчета средней квадратической погрешности определения координат характерных точек (M_t), м, с подставленными в такие формулы значениями и итоговые (вычисленные) значения M_t , м
	Координаты , м		Радиус, с, м	Координаты , м		Радиус, м		
	X	Y	R	X	Y	R		
1	2	3	4	5	6	7	8	9
н1940	–	–	–	5642 69.74	1420 758.0 2	–	Метод спутниковых геодезически х измерений (определений)	$M_t = \sqrt{(0.07^2 + 0.07^2)} = 0.10$
н1950	–	–	–	5642 67.09	1420 771.7 6	–	Метод спутниковых геодезически х измерений (определений)	$M_t = \sqrt{(0.07^2 + 0.07^2)} = 0.10$
н1960	–	–	–	5642 60.22	1420 770.4 4	–	Метод спутниковых геодезически х измерений	$M_t = \sqrt{(0.07^2 + 0.07^2)} = 0.10$

							(определений)	
н1970	–	–	–	5642 62.87	1420 756.6 9	–	Метод спутниковых геодезических измерений (определений)	$Mt=\sqrt{(0.07^2+0.07^2)}=0.10$
н1940	–	–	–	5642 69.74	1420 758.0 2	–	Метод спутниковых геодезических измерений (определений)	$Mt=\sqrt{(0.07^2+0.07^2)}=0.10$

2. Сведения о характеристиках объекта недвижимости с кадастровым номером 41:01:0000000:1761

№ п/п	Наименование характеристики	Значение характеристики
1	2	3
1.	Вид объекта недвижимости	Здание
2.	Ранее присвоенный государственный учетный номер (инвентарный) здания, сооружения, объекта незавершенного строительства	–
3.	Кадастровый номер земельного участка (земельных участков), в границах которого (которых) расположены здание, сооружение, объект незавершенного строительства	41:01:0010106:17
4.	Уникальный учетный номер кадастрового квартала, в границах которого расположены здание, сооружение, объект незавершенного строительства	41:01:0010106
5.	Сведения об адресе здания, сооружения, объекта незавершенного строительства	–
5.1	Сведения об ином месте нахождении здания, сооружения, объекта незавершенного строительства, не являющегося объектом адресации, в структурированном виде	Российская Федерация, Камчатский край, городской округ Петропавловск-Камчатский, город Петропавловск-Камчатский
5.2	Дополнительные сведения о месте нахождения здания, сооружения, объекта незавершенного строительства	пос. Тундровый, военный городок 1 "Тундровый"

6.	Иные сведения	–
3. Пояснения к сведениям об объекте недвижимости с кадастровым номером <u>41:01:0000000:1761</u>		
1.	–	

**Описание местоположения зданий, сооружений,
объектов незавершенного строительства на земельном участке**

1. Сведения о характерных точках контура объекта недвижимости с кадастровым номером

Система координат МСК-41, зона 1, 6 градусная

Зона № 1

Обозначение характерных точек контура	Содержатся в Едином государственном реестре недвижимости			Определены в ходе выполнения комплексных кадастровых работ			Метод определения координат	Формулы, примененные для расчета средней квадратической погрешности определения координат характерных точек (M_t), м, с подставленными в такие формулы значениями и итоговые (вычисленные) значения M_t , м
	Координаты, м		Радиус, м	Координаты, м		Радиус, м		
	X	Y	R	X	Y	R		
1	2	3	4	5	6	7	8	9
н1340	—	—	—	5644 71.94	1420 873.0 1	—	Метод спутниковых геодезических измерений (определений)	$M_t = \sqrt{(0.07^2 + 0.07^2)} = 0.10$
н1350	—	—	—	5644 66.73	1420 882.3 6	—	Метод спутниковых геодезических измерений (определений)	$M_t = \sqrt{(0.07^2 + 0.07^2)} = 0.10$
н1360	—	—	—	5644 45.33	1420 870.4 2	—	Метод спутниковых геодезических измерений	$M_t = \sqrt{(0.07^2 + 0.07^2)} = 0.10$

							(определений)	
н1370	–	–	–	5644 50.54	1420 861.0 8	–	Метод спутниковых геодезических измерений (определений)	$Mt=\sqrt{(0.07^2+0.07^2)}=0.10$
н1340	–	–	–	5644 71.94	1420 873.0 1	–	Метод спутниковых геодезических измерений (определений)	$Mt=\sqrt{(0.07^2+0.07^2)}=0.10$

2. Сведения о характеристиках объекта недвижимости с кадастровым номером 41:01:0000000:1763

№ п/п	Наименование характеристики	Значение характеристики
1	2	3
1.	Вид объекта недвижимости	Здание
2.	Ранее присвоенный государственный учетный номер (инвентарный) здания, сооружения, объекта незавершенного строительства	–
3.	Кадастровый номер земельного участка (земельных участков), в границах которого (которых) расположены здание, сооружение, объект незавершенного строительства	41:01:0010106:17
4.	Уникальный учетный номер кадастрового квартала, в границах которого расположены здание, сооружение, объект незавершенного строительства	41:01:0010106
5.	Сведения об адресе здания, сооружения, объекта незавершенного строительства	–
5.1	Сведения об ином месте нахождения здания, сооружения, объекта незавершенного строительства, не являющегося объектом адресации, в структурированном виде	Российская Федерация, Камчатский край, городской округ Петропавловск-Камчатский, город Петропавловск-Камчатский
5.2	Дополнительные сведения о месте нахождения здания, сооружения, объекта незавершенного строительства	пос. Тундровый, военный городок 1 "Тундровый"

6.	Иные сведения	–
3. Пояснения к сведениям об объекте недвижимости с кадастровым номером <u>41:01:0000000:1763</u>		
1.	–	

**Описание местоположения зданий, сооружений,
объектов незавершенного строительства на земельном участке**

1. Сведения о характерных точках контура объекта недвижимости с кадастровым номером
=

Система координат МСК-41, зона 1, 6 градусная

Зона № 1

Обозначение характерных точек контура	Содержатся в Едином государственном реестре недвижимости			Определены в ходе выполнения комплексных кадастровых работ			Метод определения координат	Формулы, примененные для расчета средней квадратической погрешности определения координат характерных точек (M_t), м, с подставленными в такие формулы значениями и итоговые (вычисленные) значения M_t , м
	Координаты , м		Радиус, с, м	Координаты , м		Радиус, м		
	X	Y	R	X	Y	R		
1	2	3	4	5	6	7	8	9
н1640	—	—	—	5642 02.07	1420 403.3 6	—	Метод спутниковых геодезически х измерений (определений)	$M_t = \sqrt{(0.07^2 + 0.07^2)} = 0.10$
н1650	—	—	—	5642 02.07	1420 452.3 6	—	Метод спутниковых геодезически х измерений (определений)	$M_t = \sqrt{(0.07^2 + 0.07^2)} = 0.10$
н1660	—	—	—	5641 87.57	1420 452.3 6	—	Метод спутниковых геодезически х измерений	$M_t = \sqrt{(0.07^2 + 0.07^2)} = 0.10$

							(определений)	
н1670	–	–	–	5641 87.57	1420 403.3 6	–	Метод спутниковых геодезических измерений (определений)	$Mt=\sqrt{(0.07^2+0.07^2)}=0.10$
н1640	–	–	–	5642 02.07	1420 403.3 6	–	Метод спутниковых геодезических измерений (определений)	$Mt=\sqrt{(0.07^2+0.07^2)}=0.10$

2. Сведения о характеристиках объекта недвижимости с кадастровым номером 41:01:0000000:1768

№ п/п	Наименование характеристики	Значение характеристики
1	2	3
1.	Вид объекта недвижимости	Здание
2.	Ранее присвоенный государственный учетный номер (инвентарный) здания, сооружения, объекта незавершенного строительства	–
3.	Кадастровый номер земельного участка (земельных участков), в границах которого (которых) расположены здание, сооружение, объект незавершенного строительства	41:01:0010106:17
4.	Уникальный учетный номер кадастрового квартала, в границах которого расположены здание, сооружение, объект незавершенного строительства	41:01:0010106
5.	Сведения об адресе здания, сооружения, объекта незавершенного строительства	–
5.1	Сведения об ином месте нахождения здания, сооружения, объекта незавершенного строительства, не являющегося объектом адресации, в структурированном виде	Российская Федерация, Камчатский край, городской округ Петропавловск-Камчатский, город Петропавловск-Камчатский
5.2	Дополнительные сведения о месте нахождения здания, сооружения, объекта незавершенного строительства	пос.Тундровый, военный городок 48 "Тундровый"

6.	Иные сведения	–
3. Пояснения к сведениям об объекте недвижимости с кадастровым номером <u>41:01:0000000:1768</u>		
1.	–	

**Описание местоположения зданий, сооружений,
объектов незавершенного строительства на земельном участке**

1. Сведения о характерных точках контура объекта недвижимости с кадастровым номером

=

Система координат МСК-41, зона 1, 6 градусная

Зона № 1

Обозначение характерных точек контура	Содержатся в Едином государственном реестре недвижимости			Определены в ходе выполнения комплексных кадастровых работ			Метод определения координат	Формулы, примененные для расчета средней квадратической погрешности определения координат характерных точек (M_t), м, с подставленными в такие формулы значениями и итоговые (вычисленные) значения M_t , м
	Координаты, м		Радиус, м	Координаты, м		Радиус, м		
	X	Y	R	X	Y	R		
1	2	3	4	5	6	7	8	9
н1680	—	—	—	5641 71.32	1420 383.1 4	—	Метод спутниковых геодезических измерений (определений)	$M_t = \sqrt{(0.07^2 + 0.07^2)} = 0.10$
н1690	—	—	—	5641 70.17	1420 401.2 8	—	Метод спутниковых геодезических измерений (определений)	$M_t = \sqrt{(0.07^2 + 0.07^2)} = 0.10$
н1700	—	—	—	5641 53.95	1420 400.2 5	—	Метод спутниковых геодезических измерений	$M_t = \sqrt{(0.07^2 + 0.07^2)} = 0.10$

							(определений)	
н171О	–	–	–	5641 54.52	1420 391.2 7	–	Метод спутниковых геодезических измерений (определений)	$Mt=\sqrt{(0.07^2+0.07^2)}=0.10$
н172О	–	–	–	5641 61.51	1420 391.7 1	–	Метод спутниковых геодезических измерений (определений)	$Mt=\sqrt{(0.07^2+0.07^2)}=0.10$
н173О	–	–	–	5641 62.09	1420 382.5 3	–	Метод спутниковых геодезических измерений (определений)	$Mt=\sqrt{(0.07^2+0.07^2)}=0.10$
н168О	–	–	–	5641 71.32	1420 383.1 4	–	Метод спутниковых геодезических измерений (определений)	$Mt=\sqrt{(0.07^2+0.07^2)}=0.10$

2. Сведения о характеристиках объекта недвижимости с кадастровым номером 41:01:0000000:1772

№ п/п	Наименование характеристики	Значение характеристики
1	2	3
1.	Вид объекта недвижимости	Здание
2.	Ранее присвоенный государственный учетный номер (инвентарный) здания, сооружения, объекта незавершенного строительства	–
3.	Кадастровый номер земельного участка (земельных участков), в границах которого (которых) расположены здание, сооружение, объект незавершенного строительства	41:01:0010106:17
4.	Уникальный учетный номер кадастрового квартала, в границах которого расположены здание, сооружение, объект незавершенного строительства	41:01:0010106

5.	Сведения об адресе здания, сооружения, объекта незавершенного строительства	–
5.1	Сведения об ином месте нахождении здания, сооружения, объекта незавершенного строительства, не являющегося объектом адресации, в структурированном виде	Российская Федерация, Камчатский край, городской округ Петропавловск-Камчатский, город Петропавловск-Камчатский
5.2	Дополнительные сведения о месте нахождения здания, сооружения, объекта незавершенного строительства	пос.Тундровый, военный городок 48 "Тундровый"
6.	Иные сведения	–
3. Пояснения к сведениям об объекте недвижимости с кадастровым номером <u>41:01:0000000:1772</u>		
1.	–	

**Описание местоположения зданий, сооружений,
объектов незавершенного строительства на земельном участке**

1. Сведения о характерных точках контура объекта недвижимости с кадастровым номером
=

Система координат МСК-41, зона 1, 6 градусная

Зона № 1

Обозначение характерных точек контура	Содержатся в Едином государственном реестре недвижимости			Определены в ходе выполнения комплексных кадастровых работ			Метод определения координат	Формулы, примененные для расчета средней квадратической погрешности определения координат характерных точек (M_t), м, с подставленными в такие формулы значениями и итоговые (вычисленные) значения M_t , м
	Координаты , м		Радиус, с, м	Координаты , м		Радиус, м		
	X	Y	R	X	Y	R		
1	2	3	4	5	6	7	8	9
н1380	–	–	–	5647 31.08	1420 956.9 5	–	Метод спутниковых геодезически х измерений (определений)	$M_t = \sqrt{(0.07^2 + 0.07^2)} = 0.10$
н1390	–	–	–	5647 06.80	1420 998.9 3	–	Метод спутниковых геодезически х измерений (определений)	$M_t = \sqrt{(0.07^2 + 0.07^2)} = 0.10$
н1400	–	–	–	5646 94.68	1420 991.9 2	–	Метод спутниковых геодезически х измерений	$M_t = \sqrt{(0.07^2 + 0.07^2)} = 0.10$

							(определений)	
н1410	–	–	–	5647 18.97	1420 949.9 4	–	Метод спутниковых геодезических измерений (определений)	$Mt=\sqrt{(0.07^2+0.07^2)}=0.10$
н1380	–	–	–	5647 31.08	1420 956.9 5	–	Метод спутниковых геодезических измерений (определений)	$Mt=\sqrt{(0.07^2+0.07^2)}=0.10$

2. Сведения о характеристиках объекта недвижимости с кадастровым номером 41:01:0000000:1889

№ п/п	Наименование характеристики	Значение характеристики
1	2	3
1.	Вид объекта недвижимости	Здание
2.	Ранее присвоенный государственный учетный номер (инвентарный) здания, сооружения, объекта незавершенного строительства	–
3.	Кадастровый номер земельного участка (земельных участков), в границах которого (которых) расположены здание, сооружение, объект незавершенного строительства	41:01:0010106:17
4.	Уникальный учетный номер кадастрового квартала, в границах которого расположены здание, сооружение, объект незавершенного строительства	41:01:0010106
5.	Сведения об адресе здания, сооружения, объекта незавершенного строительства	a83a10b4-a1ca-4868-81e8-196e651b4ccf
5.1	Сведения об ином месте нахождении здания, сооружения, объекта незавершенного строительства, не являющегося объектом адресации, в структурированном виде	–
5.2	Дополнительные сведения о месте нахождения здания, сооружения, объекта незавершенного строительства	–
6.	Иные сведения	–

3. Пояснения к сведениям об объекте недвижимости с кадастровым номером 41:01:0000000:1889

1.	—
----	---

**Описание местоположения зданий, сооружений,
объектов незавершенного строительства на земельном участке**

1. Сведения о характерных точках контура объекта недвижимости с кадастровым номером

Система координат МСК-41, зона 1, 6 градусная

Зона № 1

Обозначение характерных точек контура	Содержатся в Едином государственном реестре недвижимости			Определены в ходе выполнения комплексных кадастровых работ			Метод определения координат	Формулы, примененные для расчета средней квадратической погрешности определения координат характерных точек (M_t), м, с подставленными в такие формулы значениями и итоговые (вычисленные) значения M_t , м
	Координаты , м		Радиус, с, м	Координаты , м		Радиус, м		
	X	Y	R	X	Y	R		
1	2	3	4	5	6	7	8	9
н1740	—	—	—	5649 42.63	1420 395.9 3	—	Метод спутниковых геодезических измерений (определений)	$M_t = \sqrt{(0.07^2 + 0.07^2)} = 0.10$
н1750	—	—	—	5649 40.32	1420 400.9 2	—	Метод спутниковых геодезических измерений (определений)	$M_t = \sqrt{(0.07^2 + 0.07^2)} = 0.10$
н1760	—	—	—	5649 35.68	1420 398.7 2	—	Метод спутниковых геодезических измерений	$M_t = \sqrt{(0.07^2 + 0.07^2)} = 0.10$

							(определений)	
н1770	–	–	–	5649 37.99	1420 393.7 2	–	Метод спутниковых геодезических измерений (определений)	$Mt=\sqrt{(0.07^2+0.07^2)}=0.10$
н1740	–	–	–	5649 42.63	1420 395.9 3	–	Метод спутниковых геодезических измерений (определений)	$Mt=\sqrt{(0.07^2+0.07^2)}=0.10$

2. Сведения о характеристиках объекта недвижимости с кадастровым номером 41:01:0010128:223

№ п/п	Наименование характеристики	Значение характеристики
1	2	3
1.	Вид объекта недвижимости	Здание
2.	Ранее присвоенный государственный учетный номер (инвентарный) здания, сооружения, объекта незавершенного строительства	–
3.	Кадастровый номер земельного участка (земельных участков), в границах которого (которых) расположены здание, сооружение, объект незавершенного строительства	41:01:0010106:15
4.	Уникальный учетный номер кадастрового квартала, в границах которого расположены здание, сооружение, объект незавершенного строительства	41:01:0010106
5.	Сведения об адресе здания, сооружения, объекта незавершенного строительства	–
5.1	Сведения об ином месте нахождения здания, сооружения, объекта незавершенного строительства, не являющегося объектом адресации, в структурированном виде	Российская Федерация, Камчатский край, городской округ Петропавловск-Камчатский, город Петропавловск-Камчатский
5.2	Дополнительные сведения о месте нахождения здания, сооружения, объекта незавершенного строительства	В/ч 60027

6.	Иные сведения	–
3. Пояснения к сведениям об объекте недвижимости с кадастровым номером <u>41:01:0010128:223</u>		
1.	–	

**Описание местоположения зданий, сооружений,
объектов незавершенного строительства на земельном участке**

1. Сведения о характерных точках контура объекта недвижимости с кадастровым номером

=

Система координат МСК-41, зона 1, 6 градусная

Зона № 1

Обозначение характерных точек контура	Содержатся в Едином государственном реестре недвижимости			Определены в ходе выполнения комплексных кадастровых работ			Метод определения координат	Формулы, примененные для расчета средней квадратической погрешности определения координат характерных точек (M_t), м, с подставленными в такие формулы значениями и итоговые (вычисленные) значения M_t , м
	Координаты, м		Радиус, м	Координаты, м		Радиус, м		
	X	Y	R	X	Y	R		
1	2	3	4	5	6	7	8	9
н1980	—	—	—	5654 02.88	1420 090.3 2	—	Метод спутниковых геодезических измерений (определений)	$M_t = \sqrt{(0.07^2 + 0.07^2)} = 0.10$
н1990	—	—	—	5654 02.88	1420 092.4 7	—	Метод спутниковых геодезических измерений (определений)	$M_t = \sqrt{(0.07^2 + 0.07^2)} = 0.10$
н2000	—	—	—	5653 99.58	1420 092.4 7	—	Метод спутниковых геодезических измерений	$M_t = \sqrt{(0.07^2 + 0.07^2)} = 0.10$

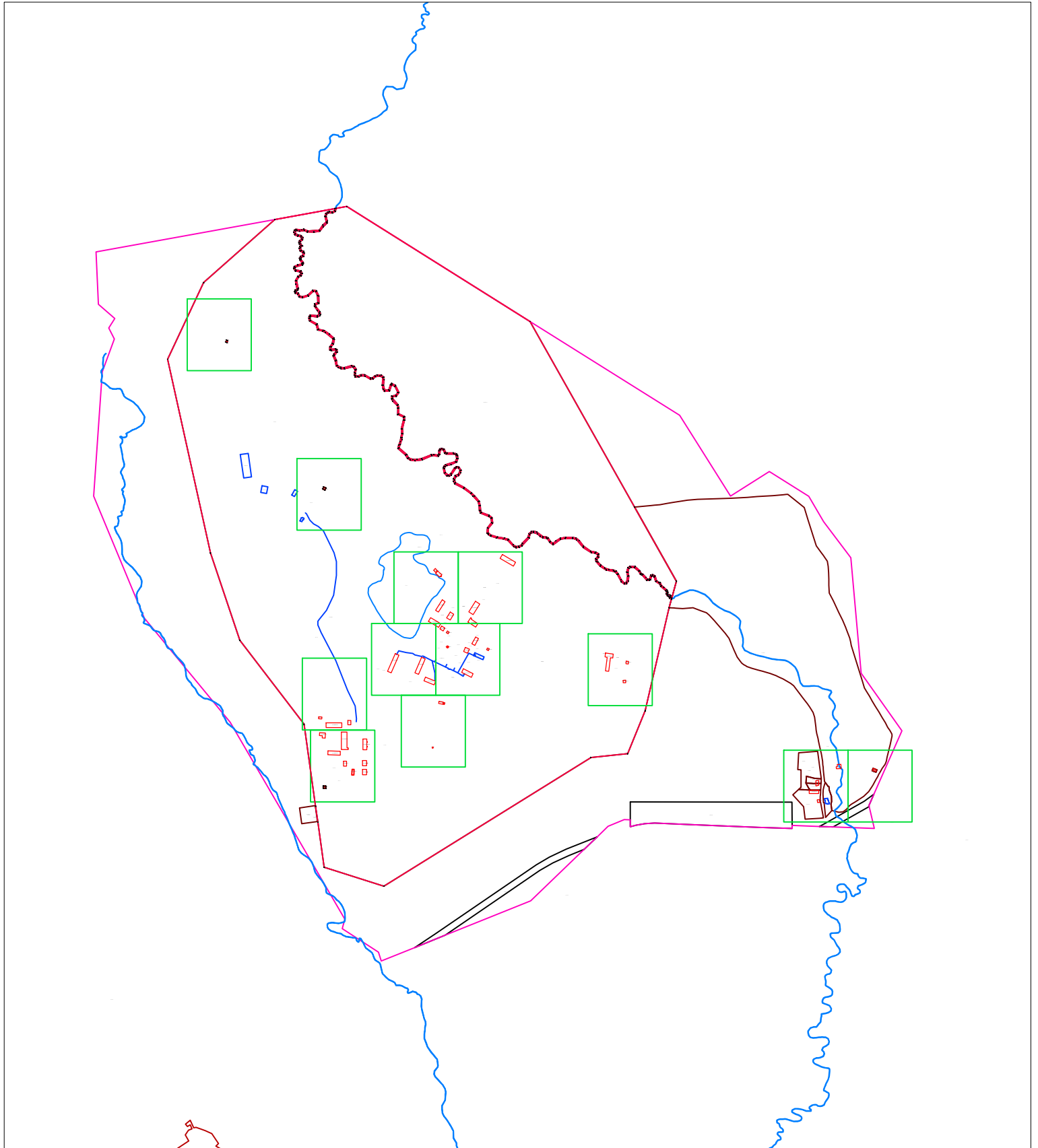
							(определений)	
н2010	–	–	–	5653 99.58	1420 090.3 2	–	Метод спутниковых геодезических измерений (определений)	$Mt=\sqrt{(0.07^2+0.07^2)}=0.10$
н1980	–	–	–	5654 02.88	1420 090.3 2	–	Метод спутниковых геодезических измерений (определений)	$Mt=\sqrt{(0.07^2+0.07^2)}=0.10$

2. Сведения о характеристиках объекта недвижимости с кадастровым номером 41:01:0000000:150

№ п/п	Наименование характеристики	Значение характеристики
1	2	3
1.	Вид объекта недвижимости	Здание
2.	Ранее присвоенный государственный учетный номер (инвентарный) здания, сооружения, объекта незавершенного строительства	–
3.	Кадастровый номер земельного участка (земельных участков), в границах которого (которых) расположены здание, сооружение, объект незавершенного строительства	41:01:0010106:16
4.	Уникальный учетный номер кадастрового квартала, в границах которого расположены здание, сооружение, объект незавершенного строительства	41:01:0010106
5.	Сведения об адресе здания, сооружения, объекта незавершенного строительства	–
5.1	Сведения об ином месте нахождения здания, сооружения, объекта незавершенного строительства, не являющегося объектом адресации, в структурированном виде	Российская Федерация, Камчатский край, городской округ Петропавловск-Камчатский, город Петропавловск-Камчатский
5.2	Дополнительные сведения о месте нахождения здания, сооружения, объекта незавершенного строительства	п. Тундровый

6.	Иные сведения	–
3. Пояснения к сведениям об объекте недвижимости с кадастровым номером <u>41:01:0000000:150</u>		
1.	–	

Схема границ земельных участков




Условные обозначения:

Масштаб 1:16000

- 41:01:0010124 - номер кадастрового квартала
- граница кадастрового квартала
- 41:01:0010106:450 - кадастровый номер земельного участка, объекта капитального строительства
- 41:01:0010106:560 - кадастровый номер объекта капитального строительства
- граница земельного участка по сведениям ЕГРН
- граница объекта капитального строительства по сведениям ЕГРН
- граница контура, образованного проекцией вновь образованного наземного конструктивного элемента здания, сооружения, объекта незавершенного строительства
- уточняемая граница земельного участка
- 18 - характерная точка границы земельного участка, сведения ЕГРН о которой соответствуют требованиям позволяют однозначно определить ее местоположение
- n178У - новая точка границы земельного участка

Схема границ земельных участков



Условные обозначения:

- 41:01:0010124 - номер кадастрового квартала
- граница кадастрового квартала
- 41:01:0010106:450 - кадастровый номер земельного участка, объекта капитального строительства
- 41:01:0010106:560 - кадастровый номер объекта капитального строительства
- граница земельного участка по сведениям ЕГРН
- граница объекта капитального строительства по сведениям ЕГРН
- граница контура, образованного проекцией вновь образованного наземного конструктивного элемента здания, сооружения, объекта незавершенного строительства
- уточняемая граница земельного участка
- 18 - характерная точка границы земельного участка, сведения ЕГРН о которой соответствуют требованиям позволяющим однозначно определить ее местоположение
- n178Y - новая точка границы земельного участка

Масштаб 1:1000

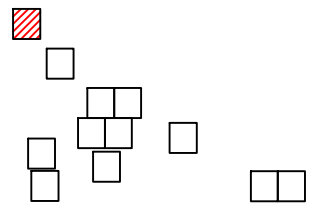
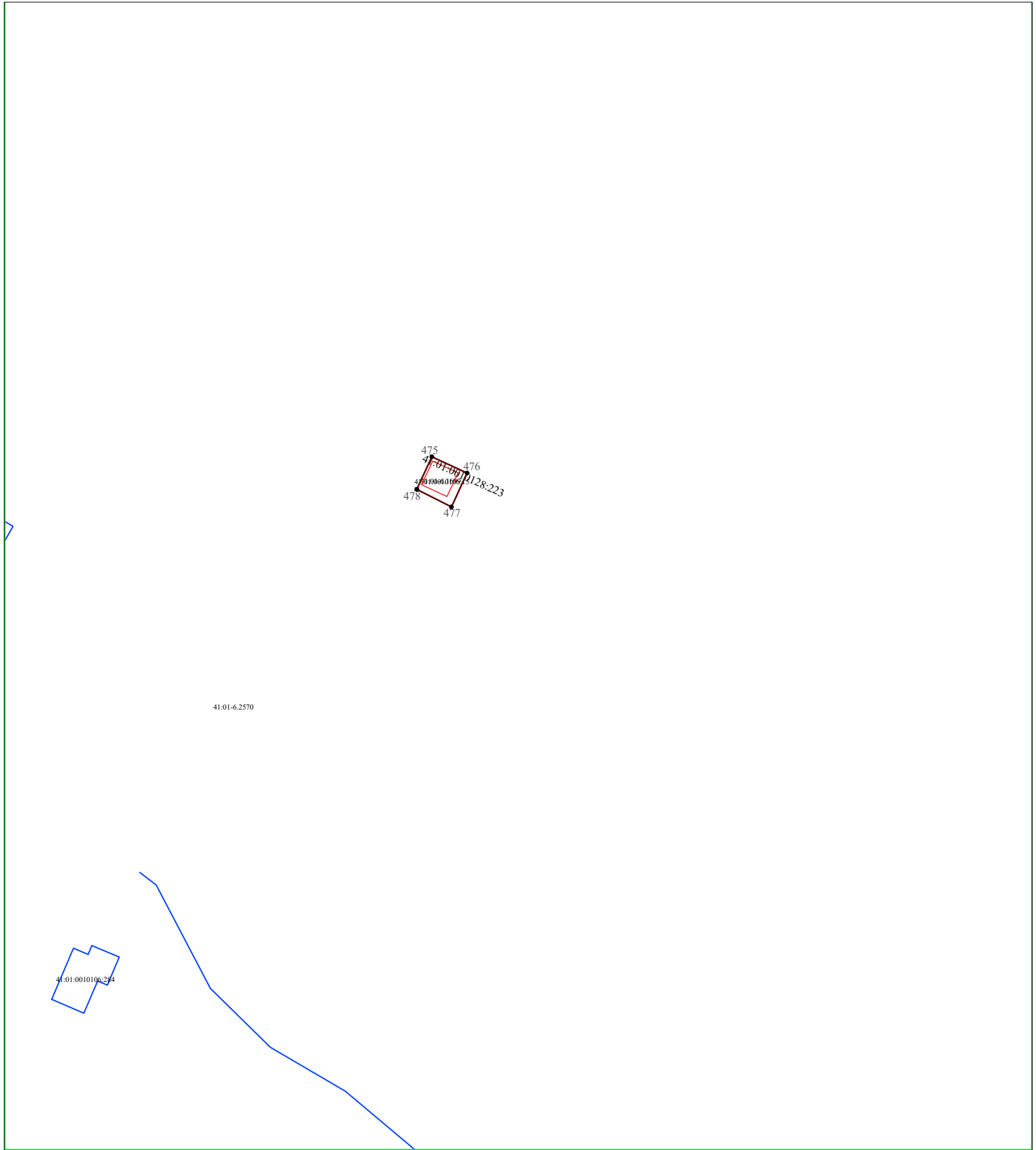


Схема границ земельных участков



Условные обозначения:

- 41:01:0010124- номер кадастрового квартала
- граница кадастрового квартала
- 41:01:0010106:450 - кадастровый номер земельного участка, объекта капитального строительства
- 41:01:0010106:560 - кадастровый номер объекта капитального строительства
- граница земельного участка по сведениям ЕГРН
- граница объекта капитального строительства по сведениям ЕГРН
- граница контура, образованного проекцией вновь образованного наземного конструктивного элемента здания, сооружения, объекта незавершенного строительства
- уточняемая граница земельного участка
- 18 - характерная точка границы земельного участка, сведения ЕГРН о которой соответствуют требованиям позволяющим однозначно определить ее местоположение
- n178У - новая точка границы земельного участка

Масштаб 1:1000

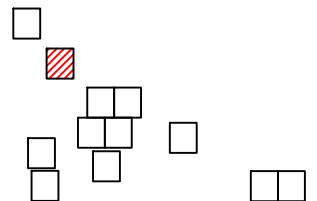
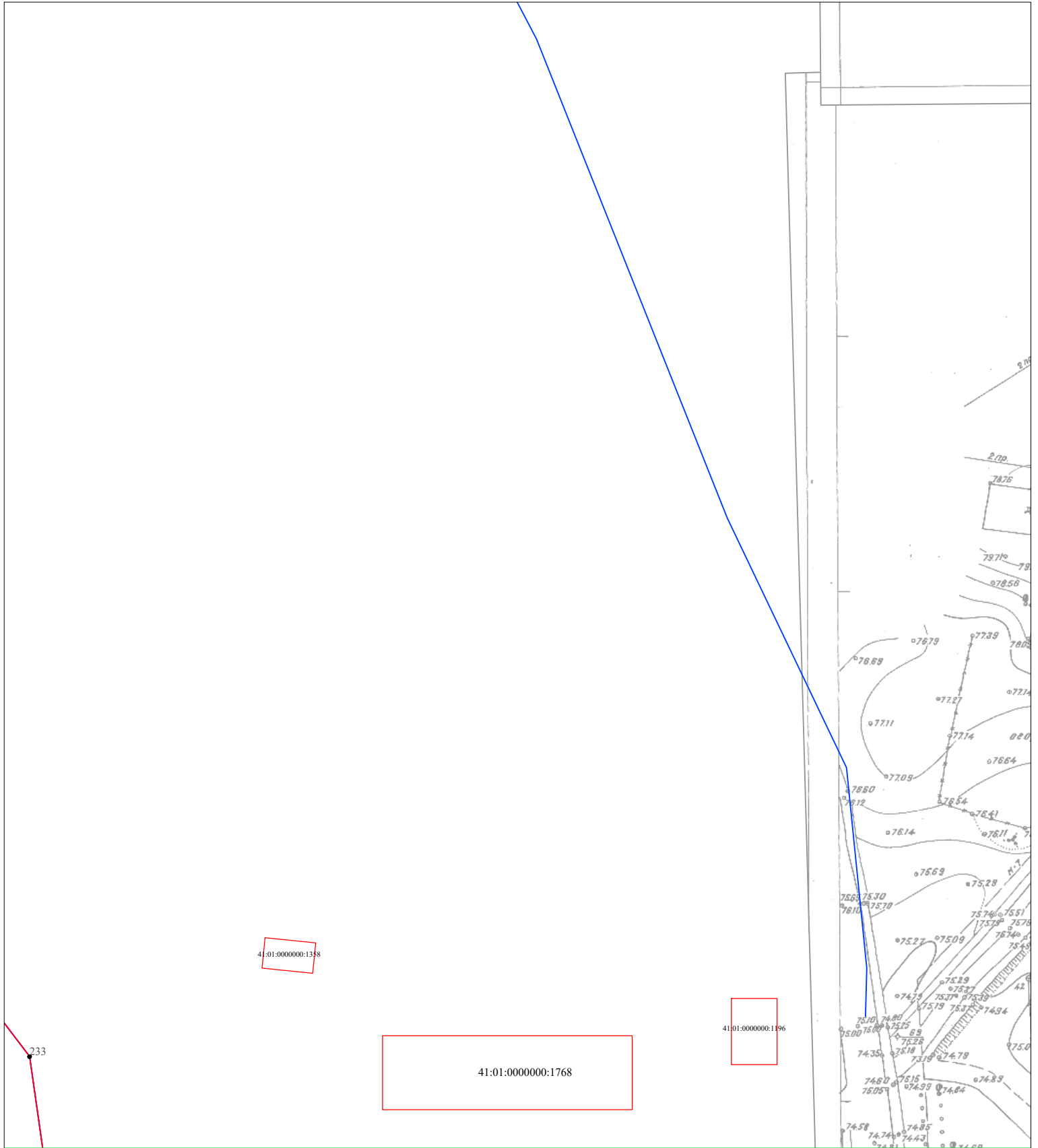


Схема границ земельных участков



Условные обозначения:

- 41:01:0010124 - номер кадастрового квартала
- граница кадастрового квартала
- 41:01:0010106:450 - кадастровый номер земельного участка, объекта капитального строительства
- 41:01:0010106:560 - кадастровый номер объекта капитального строительства
- граница земельного участка по сведениям ЕГРН
- граница объекта капитального строительства по сведениям ЕГРН
- граница контура, образованного проекцией вновь образованного наземного конструктивного элемента здания, сооружения, объекта незавершенного строительства
- уточняемая граница земельного участка
- 18 - характерная точка границы земельного участка, сведения ЕГРН о которой соответствуют требованиям позволяющим однозначно определить ее местоположение
- n178У - новая точка границы земельного участка

Масштаб 1:1000

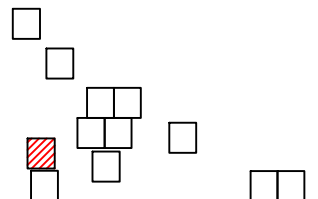
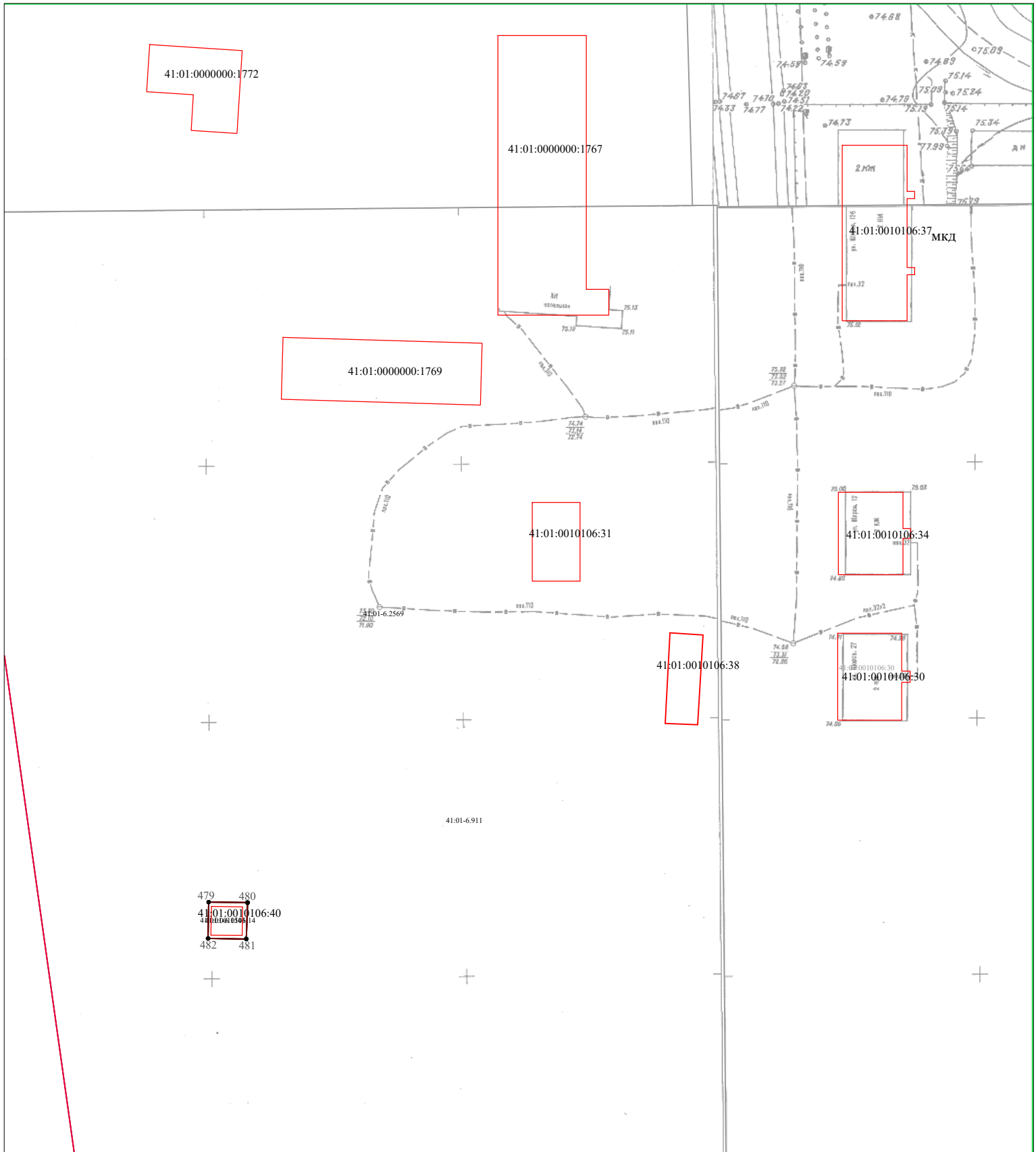


Схема границ земельных участков



Условные обозначения:

- 41:01:0010124- номер кадастрового квартала
- граница кадастрового квартала
- 41:01:0010106:450 - кадастровый номер земельного участка, объекта капитального строительства
- 41:01:0010106:560 - кадастровый номер объекта капитального строительства
- граница земельного участка по сведениям ЕГРН
- граница объекта капитального строительства по сведениям ЕГРН
- граница контура, образованного проекцией вновь образованного наземного конструктивного элемента здания, сооружения, объекта незавершенного строительства
- уточняемая граница земельного участка
- 18 - характерная точка границы земельного участка, сведения ЕГРН о которой соответствуют требованиям позволяющим однозначно определить ее местоположение
- n178У - новая точка границы земельного участка

Масштаб 1:1000

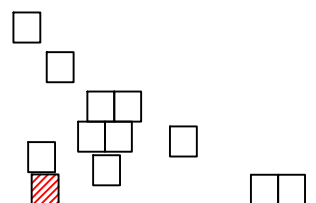
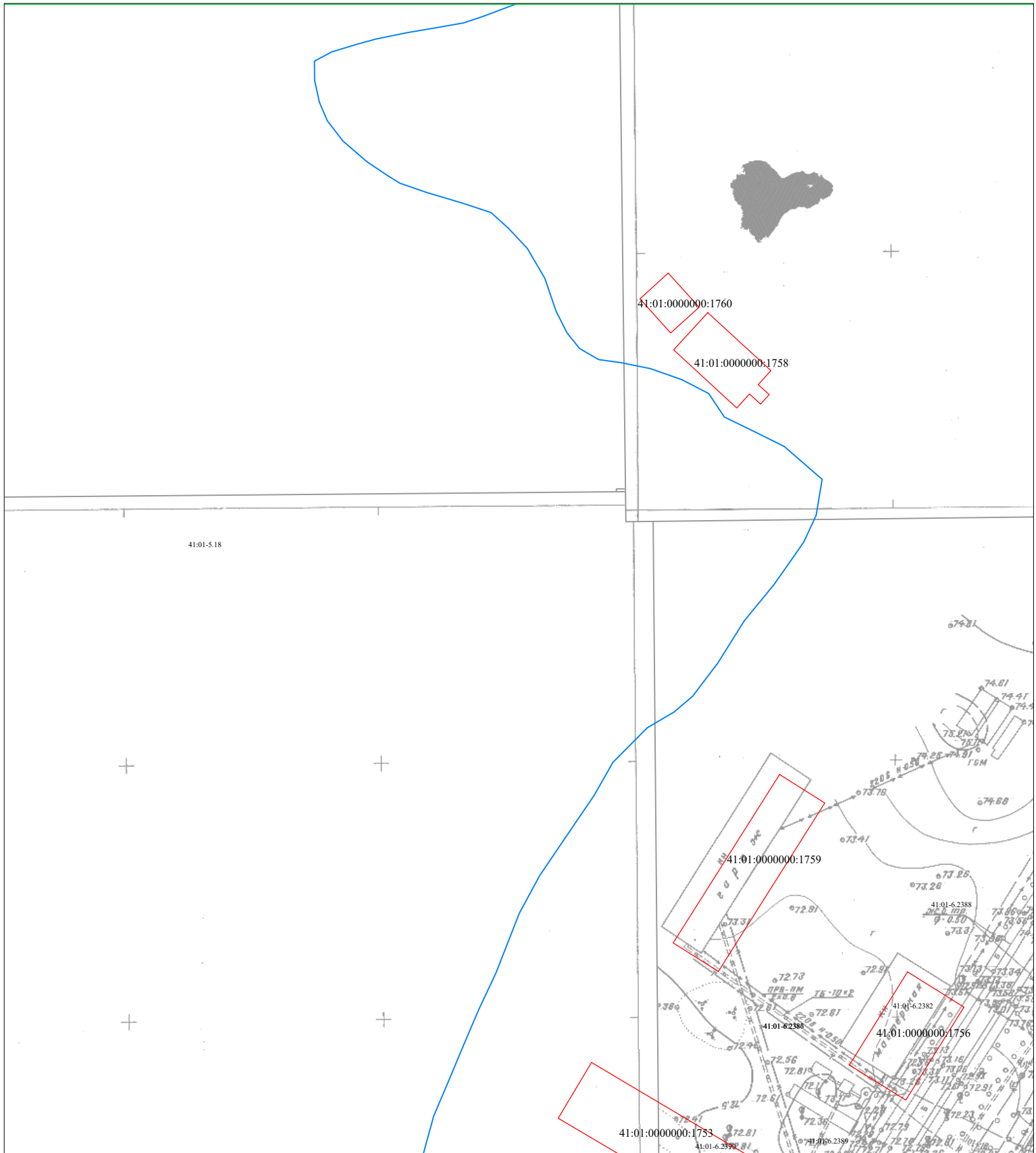


Схема границ земельных участков



Условные обозначения:

- 41:01:0010124 - номер кадастрового квартала
- граница кадастрового квартала
- 41:01:0010106:450 - кадастровый номер земельного участка, объекта капитального строительства
- 41:01:0010106:560 - кадастровый номер объекта капитального строительства
- граница земельного участка по сведениям ЕГРН
- граница объекта капитального строительства по сведениям ЕГРН
- граница контура, образованного проекцией вновь образованного наземного конструктивного элемента здания, сооружения, объекта незавершенного строительства
- уточняемая граница земельного участка
- 18 - характерная точка границы земельного участка, сведения ЕГРН о которой соответствуют требованиям позволяют однозначно определить ее местоположение
- n178У - новая точка границы земельного участка

Масштаб 1:1000

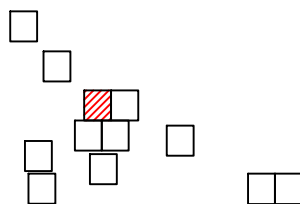
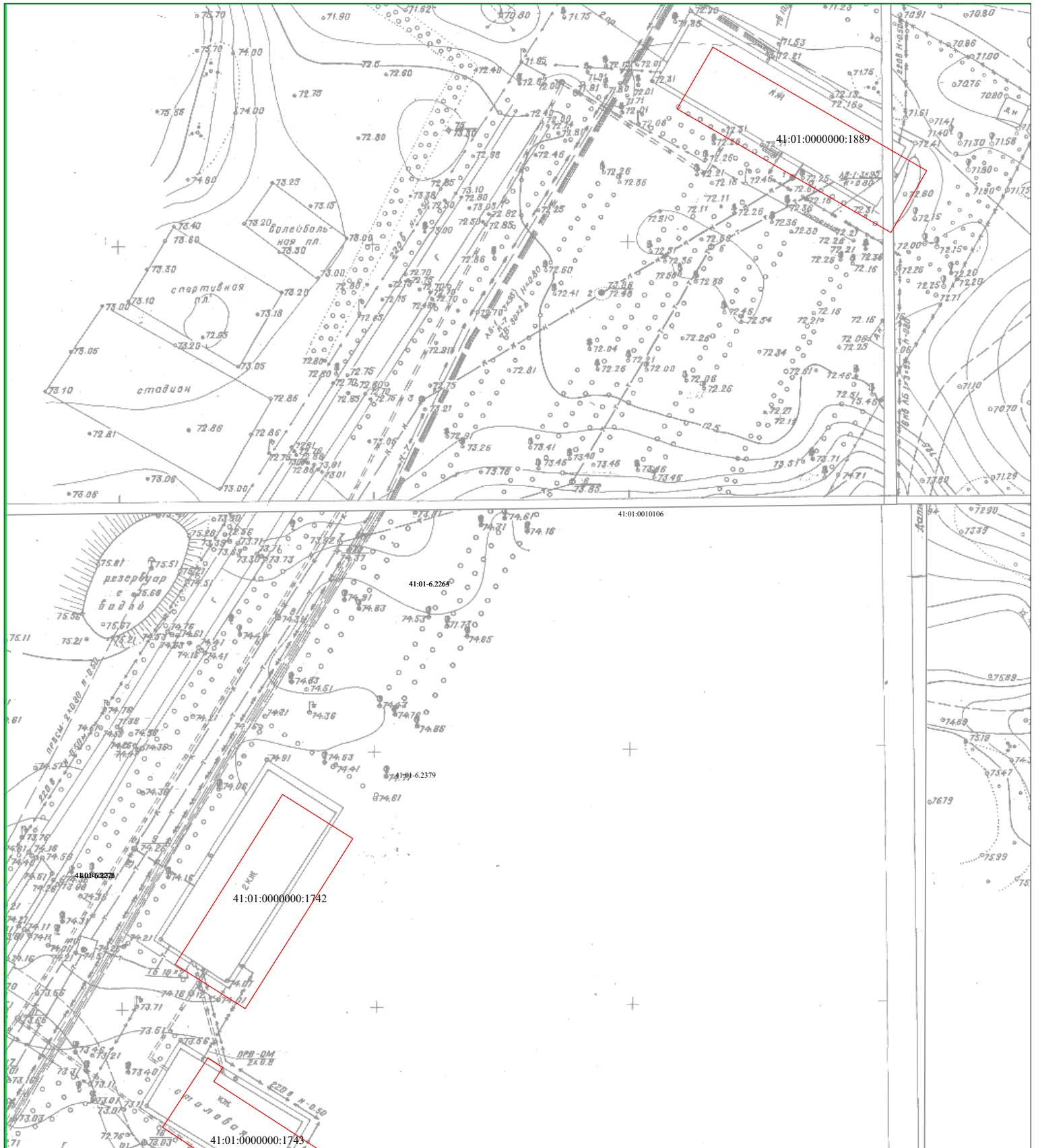


Схема границ земельных участков



Условные обозначения:

- 41:01:0010124 - номер кадастрового квартала
- граница кадастрового квартала
- кадастровый номер земельного участка, объекта капитального строительства
- кадастровый номер объекта капитального строительства
- граница земельного участка по сведениям ЕГРН
- граница объекта капитального строительства по сведениям ЕГРН
- граница контура, образованного проекцией вновь образованного наземного конструктивного элемента здания, сооружения, объекта незавершенного строительства
- уточняемая граница земельного участка
- 18 - характерная точка границы земельного участка, сведения ЕГРН о которой соответствуют требованиям позволяющим однозначно определить ее местоположение
- n178У - новая точка границы земельного участка

Масштаб 1:1000

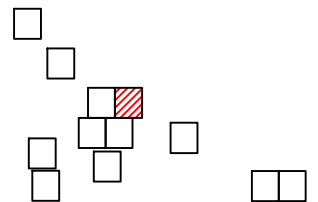
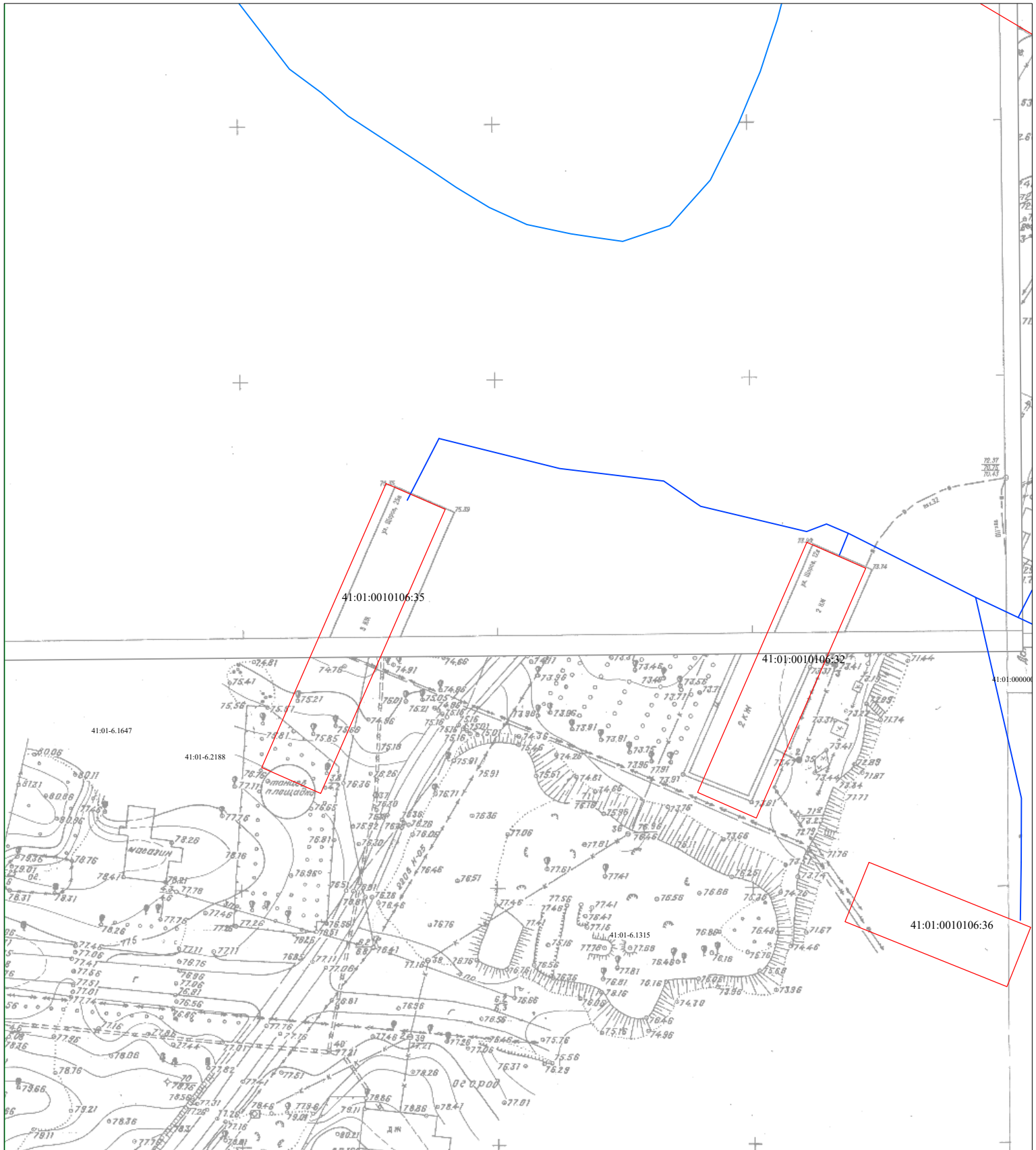


Схема границ земельных участков



Условные обозначения:

- 41:01:0010124 - номер кадастрового квартала
- граница кадастрового квартала
- 41:01:0010106:450 - кадастровый номер земельного участка, объекта капитального строительства
- 41:01:0010106:560 - кадастровый номер объекта капитального строительства
- граница земельного участка по сведениям ЕГРН
- граница объекта капитального строительства по сведениям ЕГРН
- граница контура, образованного проекцией вновь образованного наземного конструктивного элемента здания, сооружения, объекта незавершенного строительства
- уточняемая граница земельного участка
- 18 - характерная точка границы земельного участка, сведения ЕГРН о которой соответствуют требованиям позволяющим однозначно определить ее местоположение
- n178Y - новая точка границы земельного участка

Масштаб 1:1000

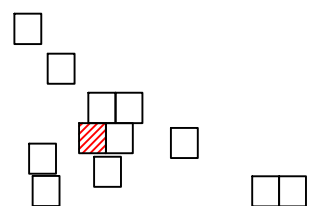
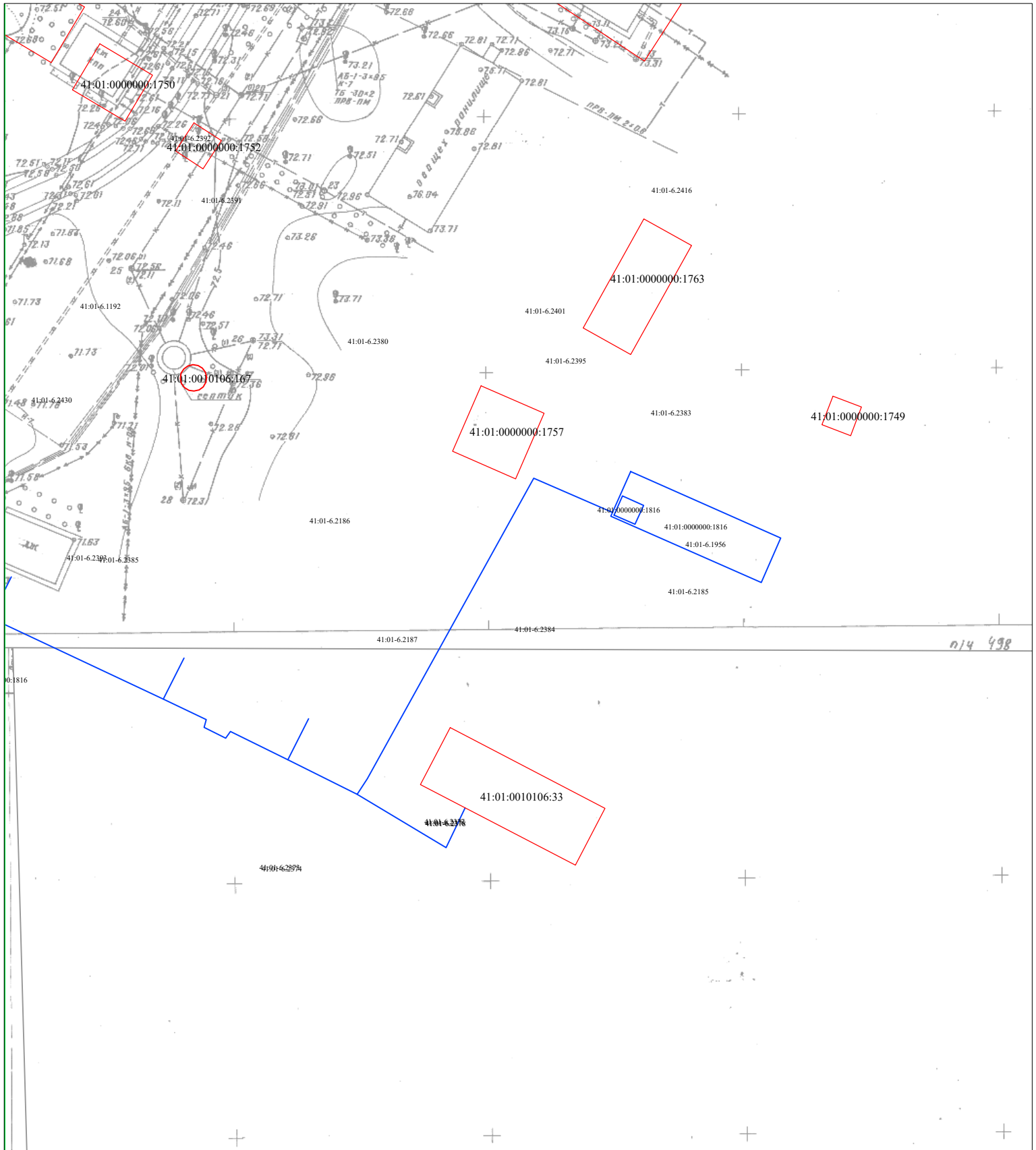


Схема границ земельных участков



Условные обозначения:

- 41:01:0010124- номер кадастрового квартала
- граница кадастрового квартала
- кадастровый номер земельного участка, объекта капитального строительства
- кадастровый номер объекта капитального строительства
- граница земельного участка по сведениям ЕГРН
- граница объекта капитального строительства по сведениям ЕГРН
- граница контура, образованного проекцией вновь образованного наземного конструктивного элемента здания, сооружения, объекта незавершенного строительства
- уточняемая граница земельного участка
- 18 - характерная точка границы земельного участка, сведения ЕГРН о которой соответствуют требованиям позволяющим однозначно определить ее местоположение
- n178У - новая точка границы земельного участка

Масштаб 1:1000

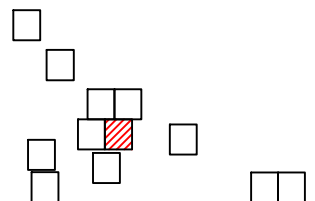
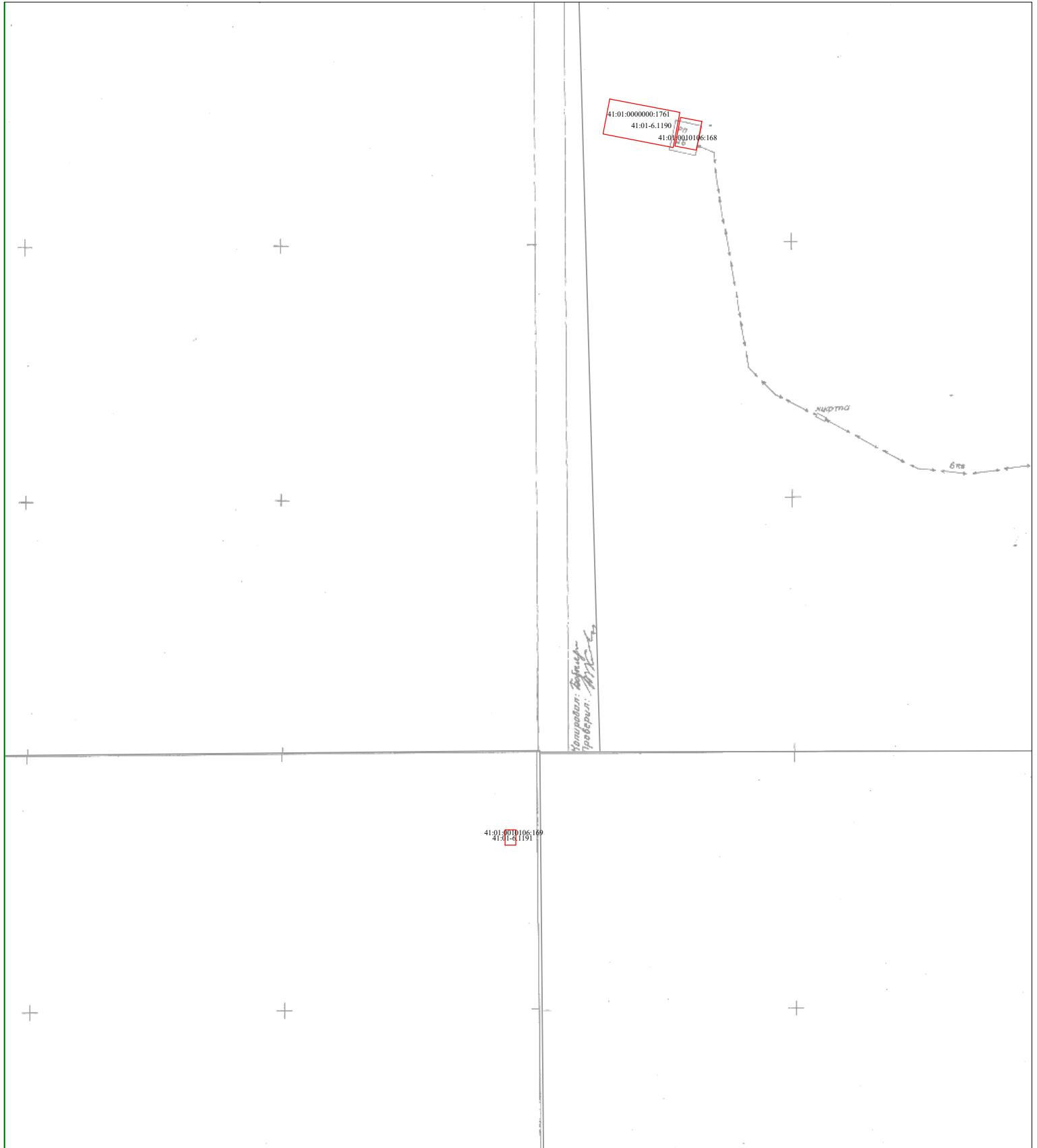


Схема границ земельных участков



Условные обозначения:

- 41:01:0010124 - номер кадастрового квартала
- - граница кадастрового квартала
- 41:01:0010106:450 - кадастровый номер земельного участка, объекта капитального строительства
- 41:01:0010106:560 - кадастровый номер объекта капитального строительства
- - граница земельного участка по сведениям ЕГРН
- - граница объекта капитального строительства по сведениям ЕГРН
- - граница контура, образованного проекцией вновь образованного наземного конструктивного элемента здания, сооружения, объекта незавершенного строительства
- - уточняемая граница земельного участка
- 18 - характерная точка границы земельного участка, сведения ЕГРН о которой соответствуют требованиям позволяющим однозначно определить ее местоположение
- n178У - новая точка границы земельного участка

Масштаб 1:1000

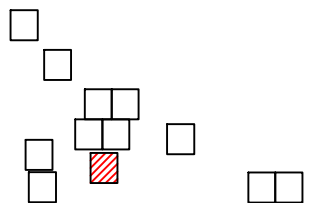
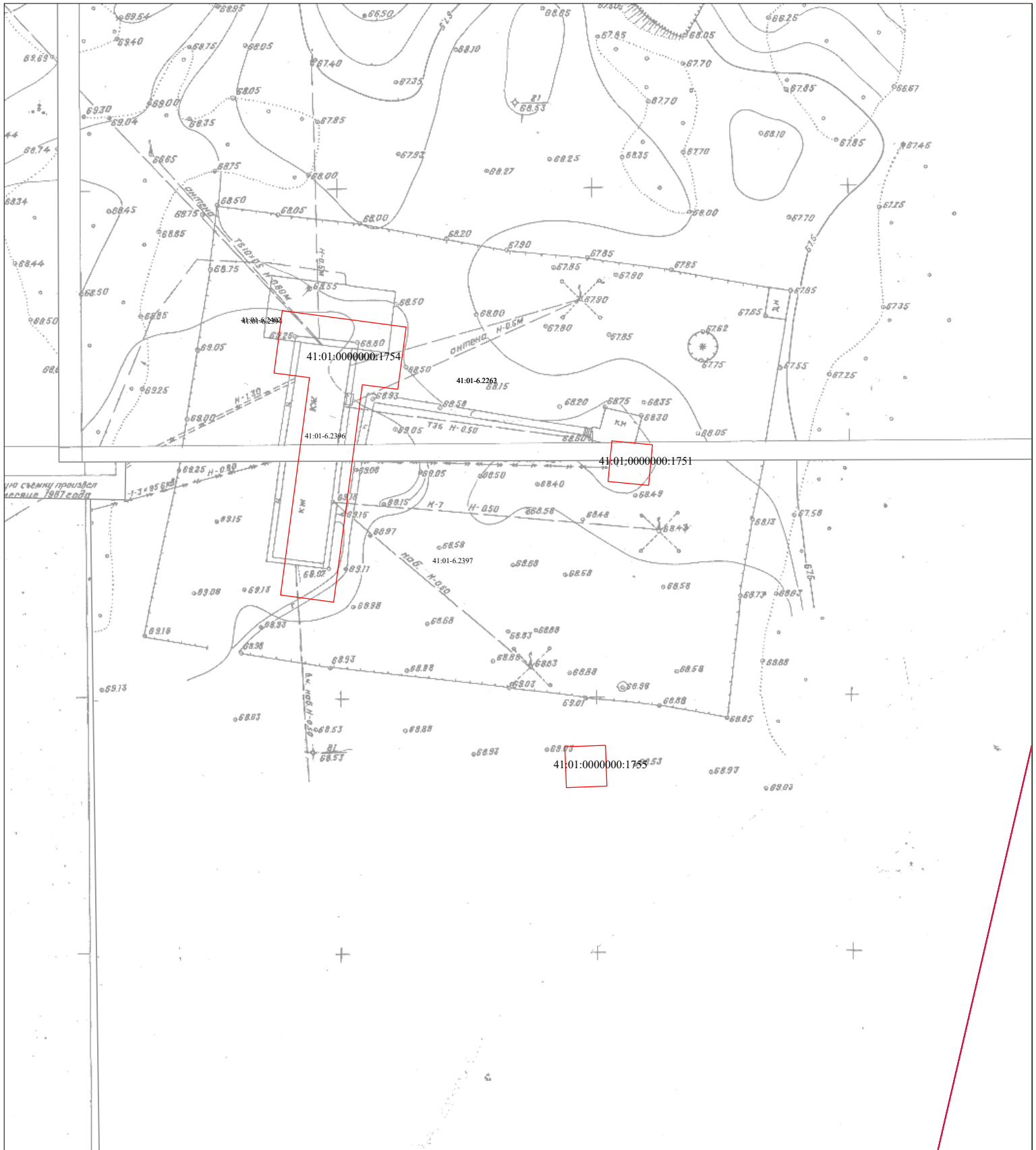


Схема границ земельных участков



Условные обозначения:

- 41:01:0010124 - номер кадастрового квартала
- - граница кадастрового квартала
- 41:01:0010106:450 - кадастровый номер земельного участка, объекта капитального строительства
- 41:01:0010106:560 - кадастровый номер объекта капитального строительства
- - граница земельного участка по сведениям ЕГРН
- - граница объекта капитального строительства по сведениям ЕГРН
- - граница контура, образованного проекцией вновь образованного наземного конструктивного элемента здания, сооружения, объекта незавершенного строительства
- - уточняемая граница земельного участка
- 18 - характерная точка границы земельного участка, сведения ЕГРН о которой соответствуют требованиям позволяющим однозначно определить ее местоположение
- n178У - новая точка границы земельного участка

Масштаб 1:1000

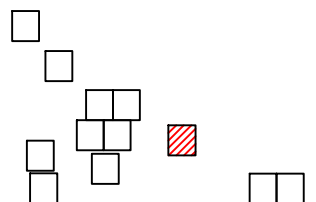
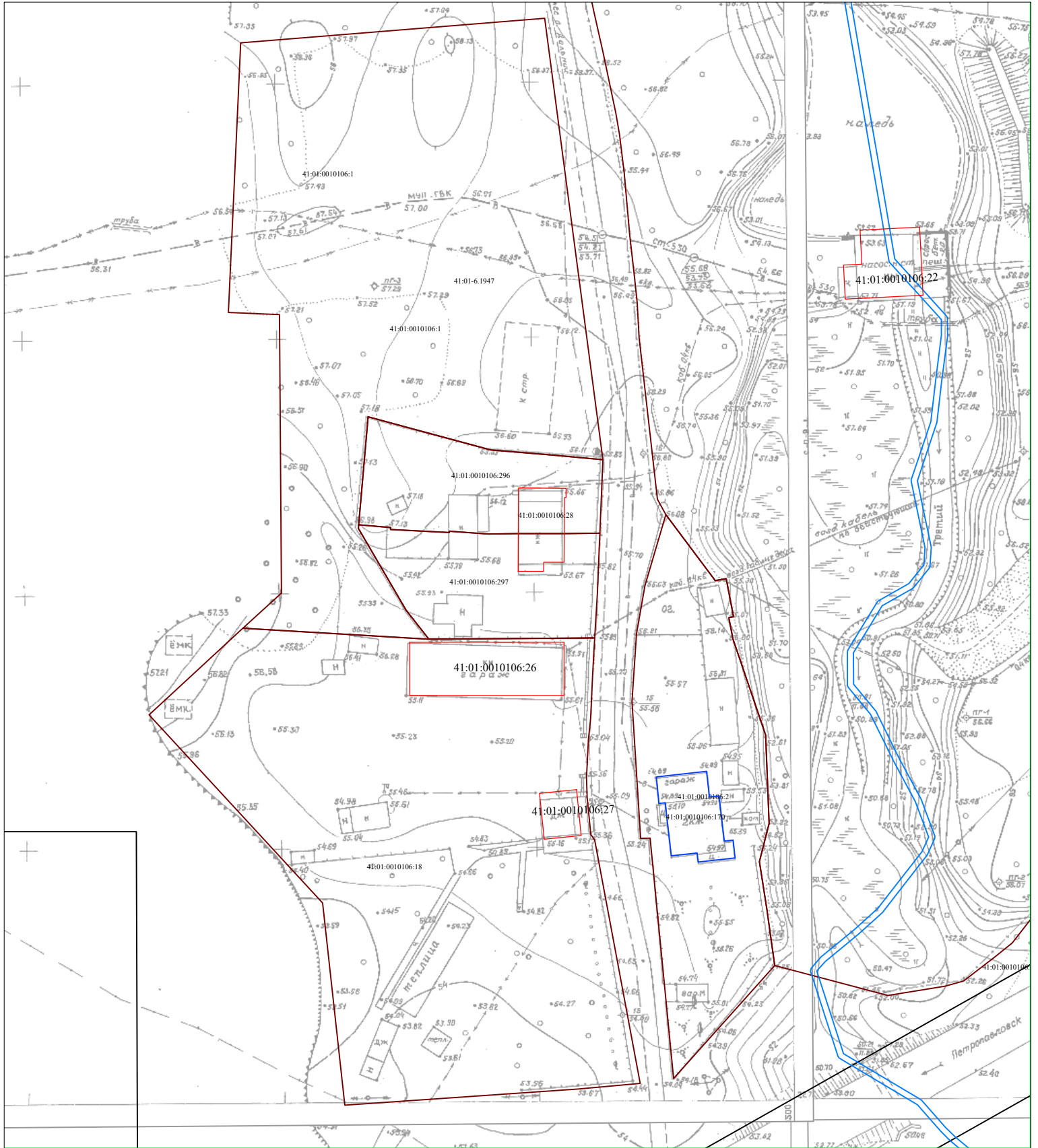


Схема границ земельных участков



Условные обозначения:

- 41:01:0010124 - номер кадастрового квартала
- граница кадастрового квартала
- 41:01:0010106:450 - кадастровый номер земельного участка, объекта капитального строительства
- 41:01:0010106:560 - кадастровый номер объекта капитального строительства
- граница земельного участка по сведениям ЕГРН
- граница объекта капитального строительства по сведениям ЕГРН
- граница контура, образованного проекцией вновь образованного наземного конструктивного элемента здания, сооружения, объекта незавершенного строительства
- уточняемая граница земельного участка
- 18 - характерная точка границы земельного участка, сведения ЕГРН о которой соответствуют требованиям позволяющим однозначно определить ее местоположение
- n178Y - новая точка границы земельного участка

Масштаб 1:1000

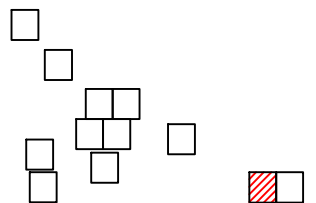
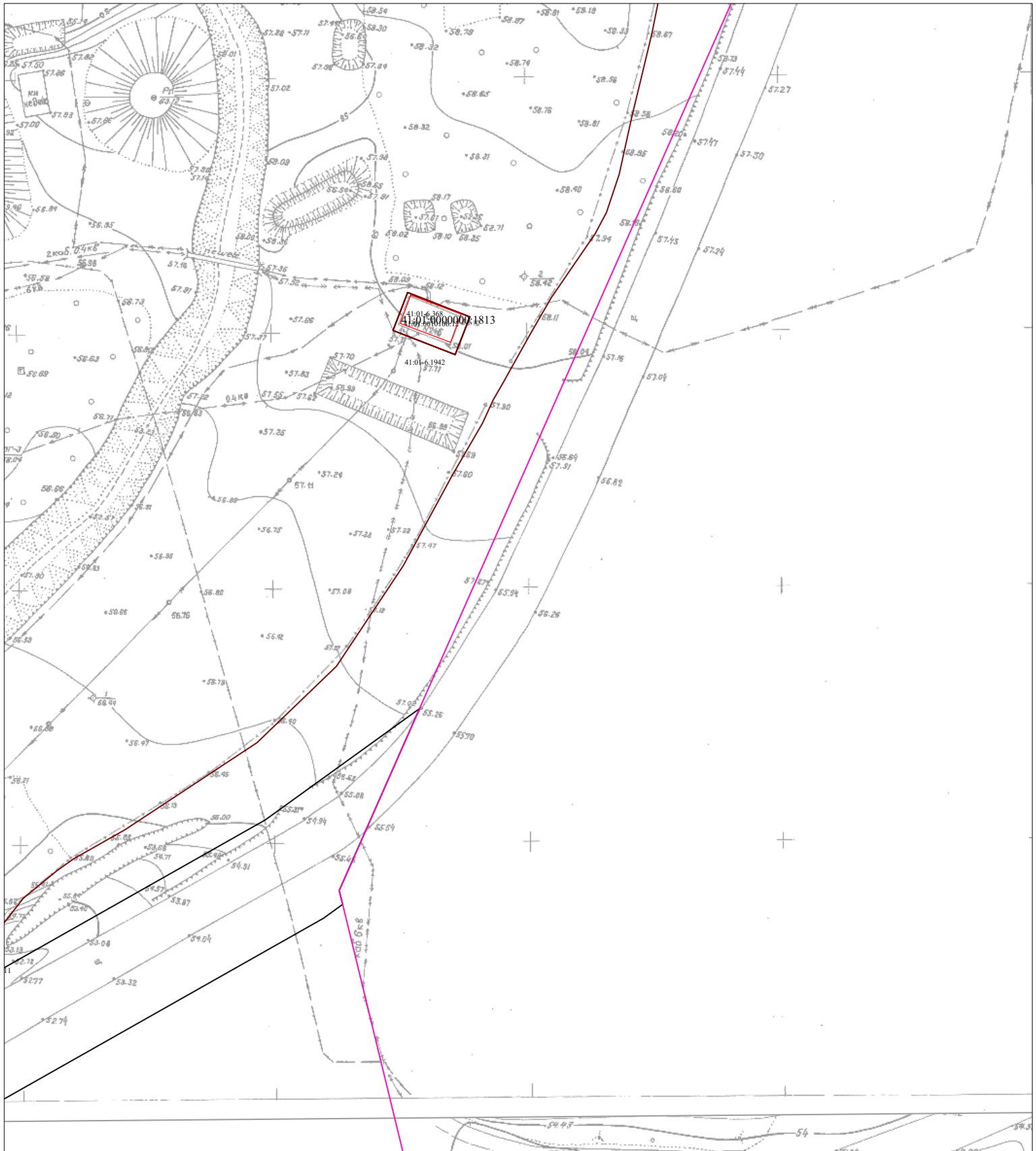


Схема границ земельных участков



Условные обозначения:

- 41:01:0010124 - номер кадастрового квартала
- граница кадастрового квартала
- кадастровый номер земельного участка, объекта капитального строительства
- кадастровый номер объекта капитального строительства
- граница земельного участка по сведениям ЕГРН
- граница объекта капитального строительства по сведениям ЕГРН
- граница контура, образованного проекцией вновь образованного наземного конструктивного элемента здания, сооружения, объекта незавершенного строительства
- уточняемая граница земельного участка
- 18 - характерная точка границы земельного участка, сведения ЕГРН о которой соответствуют требованиям позволяют однозначно определить ее местоположение
- n178У - новая точка границы земельного участка

Масштаб 1:1000

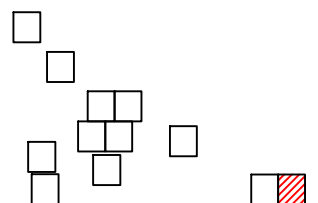
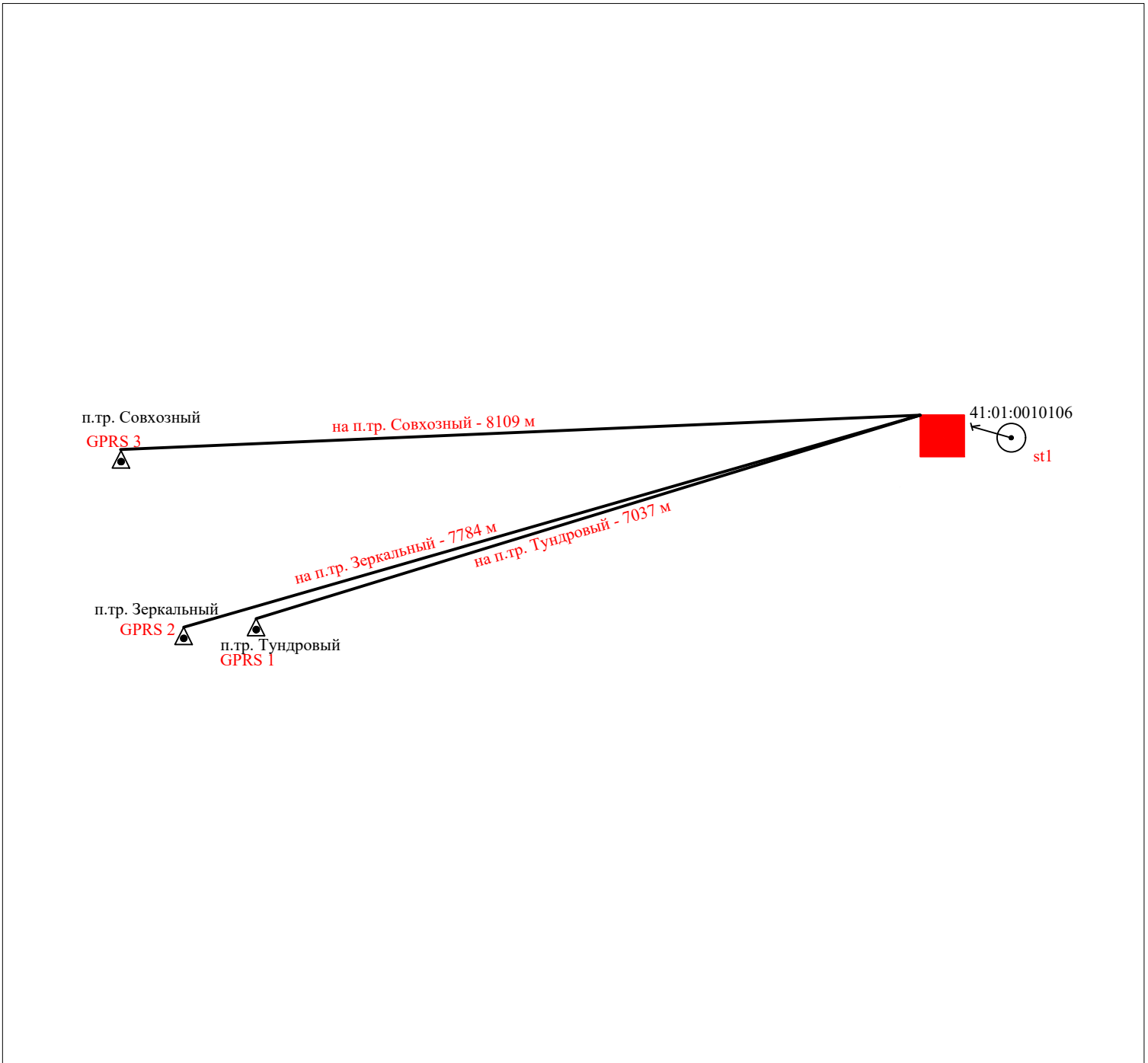








Схема геодезических построений



Условные обозначения:

- 41:01:0010107 - кадастровый номер кадастрового квартала
-  - направление геодезических построений при создании съемочного обоснования
-  - направление геодезических построений при определении координат характерных точек границ земельного участка
-  - образуемый земельный участок, размеры которого не могут быть переданы в масштабе графической части
-  - пункт государственной геодезической сети
- GPRS 1 - базовая станция
-  - базовая линия
- st1  - точка съемочного обоснования

**АКТ СОГЛАСОВАНИЯ
местоположения границ земельных участков
при выполнении комплексных кадастровых работ**

41:01:0010106

наименование субъекта Российской Федерации, муниципального образования, населенного пункта,
уникальные учетные номера кадастровых кварталов, а также иные сведения, позволяющие определить
местоположение территории, на которой выполняются комплексные кадастровые работы

Всего листов 33

Лист № 1

№ п/п	Обозначение части (характерной точки) границы		Результат согласования (согласовано/ спорное)	Кадастровые номера или обозначения смежных земельных участков	Сведения о лице, представившем возражения	Реквизиты вступившего в законную силу судебного акта
	от т.	до т.				
1	2	3	4	5	6	7
1	н483У	н486У	Согласовано	41:01:0010106:17	–	–
2	н486У	н485У	Согласовано	41:01:0010106:17	–	–
3	н485У	н484У	Согласовано	41:01:0010106:17	–	–
4	н484У	н483У	Согласовано	41:01:0010106:17	–	–
5	1	2	Согласовано	–	–	–
6	2	3	Согласовано	–	–	–
7	3	4	Согласовано	–	–	–
8	4	5	Согласовано	–	–	–
9	5	6	Согласовано	–	–	–
10	6	7	Согласовано	–	–	–
11	7	8	Согласовано	–	–	–
12	8	9	Согласовано	–	–	–
13	9	10	Согласовано	–	–	–

14	10	11	Согласовано	–	–	–
15	11	12	Согласовано	–	–	–
16	12	13	Согласовано	–	–	–
17	13	14	Согласовано	–	–	–
18	14	15	Согласовано	–	–	–
19	15	16	Согласовано	–	–	–
20	16	17	Согласовано	–	–	–
21	17	18	Согласовано	–	–	–
22	18	19	Согласовано	–	–	–
23	19	20	Согласовано	–	–	–
24	20	21	Согласовано	–	–	–
25	21	22	Согласовано	–	–	–
26	22	23	Согласовано	–	–	–
27	23	24	Согласовано	–	–	–
28	24	25	Согласовано	–	–	–
29	25	26	Согласовано	–	–	–
30	26	27	Согласовано	–	–	–
31	27	28	Согласовано	–	–	–
32	28	29	Согласовано	–	–	–
33	29	30	Согласовано	–	–	–

34	30	31	Согласовано	–	–	–
35	31	32	Согласовано	–	–	–
36	32	33	Согласовано	–	–	–
37	33	34	Согласовано	–	–	–
38	34	35	Согласовано	–	–	–
39	35	36	Согласовано	–	–	–
40	36	37	Согласовано	–	–	–
41	37	38	Согласовано	–	–	–
42	38	39	Согласовано	–	–	–
43	39	40	Согласовано	–	–	–
44	40	41	Согласовано	–	–	–
45	41	42	Согласовано	–	–	–
46	42	43	Согласовано	–	–	–
47	43	44	Согласовано	–	–	–
48	44	45	Согласовано	–	–	–
49	45	46	Согласовано	–	–	–
50	46	47	Согласовано	–	–	–
51	47	48	Согласовано	–	–	–
52	48	49	Согласовано	–	–	–
53	49	50	Согласовано	–	–	–

54	50	51	Согласовано	–	–	–
55	51	52	Согласовано	–	–	–
56	52	53	Согласовано	–	–	–
57	53	54	Согласовано	–	–	–
58	54	55	Согласовано	–	–	–
59	55	56	Согласовано	–	–	–
60	56	57	Согласовано	–	–	–
61	57	58	Согласовано	–	–	–
62	58	59	Согласовано	–	–	–
63	59	60	Согласовано	–	–	–
64	60	61	Согласовано	–	–	–
65	61	62	Согласовано	–	–	–
66	62	63	Согласовано	–	–	–
67	63	64	Согласовано	–	–	–
68	64	65	Согласовано	–	–	–
69	65	66	Согласовано	–	–	–
70	66	67	Согласовано	–	–	–
71	67	68	Согласовано	–	–	–
72	68	69	Согласовано	–	–	–
73	69	70	Согласовано	–	–	–

74	70	71	Согласовано	–	–	–
75	71	72	Согласовано	–	–	–
76	72	73	Согласовано	–	–	–
77	73	74	Согласовано	–	–	–
78	74	75	Согласовано	–	–	–
79	75	76	Согласовано	–	–	–
80	76	77	Согласовано	–	–	–
81	77	78	Согласовано	–	–	–
82	78	79	Согласовано	–	–	–
83	79	80	Согласовано	–	–	–
84	80	81	Согласовано	–	–	–
85	81	82	Согласовано	–	–	–
86	82	83	Согласовано	–	–	–
87	83	84	Согласовано	–	–	–
88	84	85	Согласовано	–	–	–
89	85	86	Согласовано	–	–	–
90	86	87	Согласовано	–	–	–
91	87	88	Согласовано	–	–	–
92	88	89	Согласовано	–	–	–
93	89	90	Согласовано	–	–	–

94	90	91	Согласовано	–	–	–
95	91	92	Согласовано	–	–	–
96	92	93	Согласовано	–	–	–
97	93	94	Согласовано	–	–	–
98	94	95	Согласовано	–	–	–
99	95	96	Согласовано	–	–	–
100	96	97	Согласовано	–	–	–
101	97	98	Согласовано	–	–	–
102	98	99	Согласовано	–	–	–
103	99	100	Согласовано	–	–	–
104	100	101	Согласовано	–	–	–
105	101	102	Согласовано	–	–	–
106	102	103	Согласовано	–	–	–
107	103	104	Согласовано	–	–	–
108	104	105	Согласовано	–	–	–
109	105	106	Согласовано	–	–	–

11 0	106	107	Согласовано	–	–	–
11 1	107	108	Согласовано	–	–	–
11 2	108	109	Согласовано	–	–	–
11 3	109	110	Согласовано	–	–	–
11 4	110	111	Согласовано	–	–	–
11 5	111	112	Согласовано	–	–	–
11 6	112	113	Согласовано	–	–	–
11 7	113	114	Согласовано	–	–	–
11 8	114	115	Согласовано	–	–	–
11 9	115	116	Согласовано	–	–	–
12 0	116	117	Согласовано	–	–	–
12 1	117	118	Согласовано	–	–	–
12 2	118	119	Согласовано	–	–	–
12 3	119	120	Согласовано	–	–	–
12	120	121	Согласовано	–	–	–

4						
12 5	121	122	Согласовано	–	–	–
12 6	122	123	Согласовано	–	–	–
12 7	123	124	Согласовано	–	–	–
12 8	124	125	Согласовано	–	–	–
12 9	125	126	Согласовано	–	–	–
13 0	126	127	Согласовано	–	–	–
13 1	127	128	Согласовано	–	–	–
13 2	128	129	Согласовано	–	–	–
13 3	129	130	Согласовано	–	–	–
13 4	130	131	Согласовано	–	–	–
13 5	131	132	Согласовано	–	–	–
13 6	132	133	Согласовано	–	–	–
13 7	133	134	Согласовано	–	–	–
13 8	134	135	Согласовано	–	–	–

13 9	135	136	Согласовано	–	–	–
14 0	136	137	Согласовано	–	–	–
14 1	137	138	Согласовано	–	–	–
14 2	138	139	Согласовано	–	–	–
14 3	139	140	Согласовано	–	–	–
14 4	140	141	Согласовано	–	–	–
14 5	141	142	Согласовано	–	–	–
14 6	142	143	Согласовано	–	–	–
14 7	143	144	Согласовано	–	–	–
14 8	144	145	Согласовано	–	–	–
14 9	145	146	Согласовано	–	–	–
15 0	146	147	Согласовано	–	–	–
15 1	147	148	Согласовано	–	–	–
15 2	148	149	Согласовано	–	–	–
15	149	150	Согласовано	–	–	–

3						
15 4	150	151	Согласовано	–	–	–
15 5	151	152	Согласовано	–	–	–
15 6	152	153	Согласовано	–	–	–
15 7	153	154	Согласовано	–	–	–
15 8	154	155	Согласовано	–	–	–
15 9	155	156	Согласовано	–	–	–
16 0	156	157	Согласовано	–	–	–
16 1	157	158	Согласовано	–	–	–
16 2	158	159	Согласовано	–	–	–
16 3	159	160	Согласовано	–	–	–
16 4	160	161	Согласовано	–	–	–
16 5	161	162	Согласовано	–	–	–
16 6	162	163	Согласовано	–	–	–
16 7	163	164	Согласовано	–	–	–

16 8	164	165	Согласовано	–	–	–
16 9	165	166	Согласовано	–	–	–
17 0	166	167	Согласовано	–	–	–
17 1	167	168	Согласовано	–	–	–
17 2	168	169	Согласовано	–	–	–
17 3	169	170	Согласовано	–	–	–
17 4	170	171	Согласовано	–	–	–
17 5	171	172	Согласовано	–	–	–
17 6	172	173	Согласовано	–	–	–
17 7	173	174	Согласовано	–	–	–
17 8	174	175	Согласовано	–	–	–
17 9	175	176	Согласовано	–	–	–
18 0	176	177	Согласовано	–	–	–
18 1	177	178	Согласовано	–	–	–
18	178	179	Согласовано	–	–	–

2						
18 3	179	180	Согласовано	–	–	–
18 4	180	181	Согласовано	–	–	–
18 5	181	182	Согласовано	–	–	–
18 6	182	183	Согласовано	–	–	–
18 7	183	184	Согласовано	–	–	–
18 8	184	185	Согласовано	–	–	–
18 9	185	186	Согласовано	–	–	–
19 0	186	187	Согласовано	–	–	–
19 1	187	188	Согласовано	–	–	–
19 2	188	189	Согласовано	–	–	–
19 3	189	190	Согласовано	–	–	–
19 4	190	191	Согласовано	–	–	–
19 5	191	192	Согласовано	–	–	–
19 6	192	193	Согласовано	–	–	–

19 7	193	194	Согласовано	–	–	–
19 8	194	195	Согласовано	–	–	–
19 9	195	196	Согласовано	–	–	–
20 0	196	197	Согласовано	–	–	–
20 1	197	198	Согласовано	–	–	–
20 2	198	199	Согласовано	–	–	–
20 3	199	200	Согласовано	–	–	–
20 4	200	201	Согласовано	–	–	–
20 5	201	202	Согласовано	–	–	–
20 6	202	203	Согласовано	–	–	–
20 7	203	204	Согласовано	–	–	–
20 8	204	205	Согласовано	–	–	–
20 9	205	206	Согласовано	–	–	–
21 0	206	207	Согласовано	–	–	–
21	207	208	Согласовано	–	–	–

1						
21 2	208	209	Согласовано	–	–	–
21 3	209	210	Согласовано	–	–	–
21 4	210	211	Согласовано	–	–	–
21 5	211	212	Согласовано	–	–	–
21 6	212	213	Согласовано	–	–	–
21 7	213	214	Согласовано	–	–	–
21 8	214	215	Согласовано	–	–	–
21 9	215	216	Согласовано	–	–	–
22 0	216	217	Согласовано	–	–	–
22 1	217	218	Согласовано	–	–	–
22 2	218	219	Согласовано	–	–	–
22 3	219	220	Согласовано	–	–	–
22 4	220	221	Согласовано	–	–	–
22 5	221	222	Согласовано	–	–	–

22 6	222	223	Согласовано	–	–	–
22 7	223	224	Согласовано	–	–	–
22 8	224	225	Согласовано	41:01:0010106:7	–	–
22 9	225	226	Согласовано	–	–	–
23 0	226	227	Согласовано	–	–	–
23 1	227	228	Согласовано	–	–	–
23 2	228	229	Согласовано	–	–	–
23 3	229	230	Согласовано	–	–	–
23 4	230	231	Согласовано	–	–	–
23 5	231	232	Согласовано	–	–	–
23 6	232	233	Согласовано	–	–	–
23 7	233	234	Согласовано	–	–	–
23 8	234	235	Согласовано	–	–	–
23 9	235	236	Согласовано	–	–	–
24	236	237	Согласовано	–	–	–

0						
24 1	237	1	Согласовано	–	–	–
24 2	н483У	н486У	Согласовано	41:01:0010106:16	–	–
24 3	н486У	н485У	Согласовано	41:01:0010106:16	–	–
24 4	н485У	н484У	Согласовано	41:01:0010106:16	–	–
24 5	н484У	н483У	Согласовано	41:01:0010106:16	–	–
24 6	478	475	Согласовано	41:01:0010106:15	–	–
24 7	475	476	Согласовано	41:01:0010106:15	–	–
24 8	476	477	Согласовано	41:01:0010106:15	–	–
24 9	477	478	Согласовано	41:01:0010106:15	–	–
25 0	481	482	Согласовано	41:01:0010106:14	–	–
25 1	482	479	Согласовано	41:01:0010106:14	–	–
25 2	479	480	Согласовано	41:01:0010106:14	–	–
25 3	480	481	Согласовано	41:01:0010106:14	–	–
25 4	238	239	Согласовано	–	–	–

25 5	239	240	Согласовано	–	–	–
25 6	240	241	Согласовано	–	–	–
25 7	241	242	Согласовано	41:01:0010106:7	–	–
25 8	242	243	Согласовано	41:01:0010106:7	–	–
25 9	243	244	Согласовано	–	–	–
26 0	244	245	Согласовано	–	–	–
26 1	245	246	Согласовано	–	–	–
26 2	246	247	Согласовано	–	–	–
26 3	247	248	Согласовано	–	–	–
26 4	248	249	Согласовано	–	–	–
26 5	249	250	Согласовано	–	–	–
26 6	250	251	Согласовано	–	–	–
26 7	251	252	Согласовано	–	–	–
26 8	252	253	Согласовано	–	–	–
26	253	254	Согласовано	–	–	–

9						
27 0	254	255	Согласовано	–	–	–
27 1	255	256	Согласовано	–	–	–
27 2	256	257	Согласовано	–	–	–
27 3	257	258	Согласовано	–	–	–
27 4	258	259	Согласовано	–	–	–
27 5	259	260	Согласовано	–	–	–
27 6	260	261	Согласовано	–	–	–
27 7	261	262	Согласовано	–	–	–
27 8	262	263	Согласовано	–	–	–
27 9	263	264	Согласовано	–	–	–
28 0	264	265	Согласовано	–	–	–
28 1	265	266	Согласовано	–	–	–
28 2	266	267	Согласовано	–	–	–
28 3	267	268	Согласовано	–	–	–

28 4	268	269	Согласовано	–	–	–
28 5	269	270	Согласовано	–	–	–
28 6	270	271	Согласовано	–	–	–
28 7	271	272	Согласовано	–	–	–
28 8	272	273	Согласовано	–	–	–
28 9	273	274	Согласовано	–	–	–
29 0	274	275	Согласовано	–	–	–
29 1	275	276	Согласовано	–	–	–
29 2	276	277	Согласовано	–	–	–
29 3	277	278	Согласовано	–	–	–
29 4	278	279	Согласовано	–	–	–
29 5	279	280	Согласовано	–	–	–
29 6	280	281	Согласовано	–	–	–
29 7	281	282	Согласовано	–	–	–
29	282	283	Согласовано	–	–	–

8						
29 9	283	284	Согласовано	–	–	–
30 0	284	285	Согласовано	–	–	–
30 1	285	286	Согласовано	–	–	–
30 2	286	287	Согласовано	–	–	–
30 3	287	288	Согласовано	–	–	–
30 4	288	289	Согласовано	–	–	–
30 5	289	290	Согласовано	–	–	–
30 6	290	291	Согласовано	–	–	–
30 7	291	292	Согласовано	–	–	–
30 8	292	293	Согласовано	–	–	–
30 9	293	294	Согласовано	–	–	–
31 0	294	295	Согласовано	–	–	–
31 1	295	296	Согласовано	–	–	–
31 2	296	297	Согласовано	–	–	–

31 3	297	298	Согласовано	–	–	–
31 4	298	299	Согласовано	–	–	–
31 5	299	300	Согласовано	–	–	–
31 6	300	301	Согласовано	–	–	–
31 7	301	302	Согласовано	–	–	–
31 8	302	303	Согласовано	–	–	–
31 9	303	304	Согласовано	–	–	–
32 0	304	305	Согласовано	–	–	–
32 1	305	306	Согласовано	–	–	–
32 2	306	307	Согласовано	–	–	–
32 3	307	308	Согласовано	–	–	–
32 4	308	309	Согласовано	–	–	–
32 5	309	310	Согласовано	–	–	–
32 6	310	311	Согласовано	–	–	–
32	311	312	Согласовано	–	–	–

7						
32 8	312	313	Согласовано	–	–	–
32 9	313	314	Согласовано	–	–	–
33 0	314	315	Согласовано	–	–	–
33 1	315	316	Согласовано	–	–	–
33 2	316	317	Согласовано	–	–	–
33 3	317	318	Согласовано	–	–	–
33 4	318	319	Согласовано	–	–	–
33 5	319	320	Согласовано	–	–	–
33 6	320	321	Согласовано	–	–	–
33 7	321	322	Согласовано	–	–	–
33 8	322	323	Согласовано	–	–	–
33 9	323	324	Согласовано	–	–	–
34 0	324	325	Согласовано	–	–	–
34 1	325	326	Согласовано	–	–	–

34 2	326	327	Согласовано	–	–	–
34 3	327	328	Согласовано	–	–	–
34 4	328	329	Согласовано	–	–	–
34 5	329	330	Согласовано	–	–	–
34 6	330	331	Согласовано	–	–	–
34 7	331	332	Согласовано	–	–	–
34 8	332	333	Согласовано	–	–	–
34 9	333	334	Согласовано	–	–	–
35 0	334	335	Согласовано	–	–	–
35 1	335	336	Согласовано	–	–	–
35 2	336	337	Согласовано	–	–	–
35 3	337	338	Согласовано	–	–	–
35 4	338	339	Согласовано	–	–	–
35 5	339	340	Согласовано	–	–	–
35	340	341	Согласовано	–	–	–

6						
35 7	341	342	Согласовано	–	–	–
35 8	342	343	Согласовано	–	–	–
35 9	343	344	Согласовано	–	–	–
36 0	344	345	Согласовано	–	–	–
36 1	345	346	Согласовано	–	–	–
36 2	346	347	Согласовано	–	–	–
36 3	347	348	Согласовано	–	–	–
36 4	348	349	Согласовано	–	–	–
36 5	349	350	Согласовано	–	–	–
36 6	350	351	Согласовано	–	–	–
36 7	351	352	Согласовано	–	–	–
36 8	352	353	Согласовано	–	–	–
36 9	353	354	Согласовано	–	–	–
37 0	354	355	Согласовано	–	–	–

37 1	355	356	Согласовано	–	–	–
37 2	356	357	Согласовано	–	–	–
37 3	357	358	Согласовано	–	–	–
37 4	358	359	Согласовано	–	–	–
37 5	359	360	Согласовано	–	–	–
37 6	360	361	Согласовано	–	–	–
37 7	361	362	Согласовано	–	–	–
37 8	362	363	Согласовано	–	–	–
37 9	363	364	Согласовано	–	–	–
38 0	364	365	Согласовано	–	–	–
38 1	365	366	Согласовано	–	–	–
38 2	366	367	Согласовано	–	–	–
38 3	367	368	Согласовано	–	–	–
38 4	368	369	Согласовано	–	–	–
38	369	370	Согласовано	–	–	–

5						
38 6	370	371	Согласовано	–	–	–
38 7	371	372	Согласовано	–	–	–
38 8	372	373	Согласовано	–	–	–
38 9	373	374	Согласовано	–	–	–
39 0	374	375	Согласовано	–	–	–
39 1	375	376	Согласовано	–	–	–
39 2	376	377	Согласовано	–	–	–
39 3	377	378	Согласовано	–	–	–
39 4	378	379	Согласовано	–	–	–
39 5	379	380	Согласовано	–	–	–
39 6	380	381	Согласовано	–	–	–
39 7	381	382	Согласовано	–	–	–
39 8	382	383	Согласовано	–	–	–
39 9	383	384	Согласовано	–	–	–

40 0	384	385	Согласовано	–	–	–
40 1	385	386	Согласовано	–	–	–
40 2	386	387	Согласовано	–	–	–
40 3	387	388	Согласовано	–	–	–
40 4	388	389	Согласовано	–	–	–
40 5	389	390	Согласовано	–	–	–
40 6	390	391	Согласовано	–	–	–
40 7	391	392	Согласовано	–	–	–
40 8	392	393	Согласовано	–	–	–
40 9	393	394	Согласовано	–	–	–
41 0	394	395	Согласовано	–	–	–
41 1	395	396	Согласовано	–	–	–
41 2	396	397	Согласовано	–	–	–
41 3	397	398	Согласовано	–	–	–
41	398	399	Согласовано	–	–	–

4						
41 5	399	400	Согласовано	–	–	–
41 6	400	401	Согласовано	–	–	–
41 7	401	402	Согласовано	–	–	–
41 8	402	403	Согласовано	–	–	–
41 9	403	404	Согласовано	–	–	–
42 0	404	405	Согласовано	–	–	–
42 1	405	406	Согласовано	–	–	–
42 2	406	407	Согласовано	–	–	–
42 3	407	408	Согласовано	–	–	–
42 4	408	409	Согласовано	–	–	–
42 5	409	410	Согласовано	–	–	–
42 6	410	411	Согласовано	–	–	–
42 7	411	412	Согласовано	–	–	–
42 8	412	413	Согласовано	–	–	–

42 9	413	414	Согласовано	–	–	–
43 0	414	415	Согласовано	–	–	–
43 1	415	416	Согласовано	–	–	–
43 2	416	417	Согласовано	–	–	–
43 3	417	418	Согласовано	–	–	–
43 4	418	419	Согласовано	–	–	–
43 5	419	420	Согласовано	–	–	–
43 6	420	421	Согласовано	–	–	–
43 7	421	422	Согласовано	–	–	–
43 8	422	423	Согласовано	–	–	–
43 9	423	424	Согласовано	–	–	–
44 0	424	425	Согласовано	–	–	–
44 1	425	426	Согласовано	–	–	–
44 2	426	427	Согласовано	–	–	–
44	427	428	Согласовано	–	–	–

3						
44 4	428	429	Согласовано	–	–	–
44 5	429	430	Согласовано	–	–	–
44 6	430	431	Согласовано	–	–	–
44 7	431	432	Согласовано	–	–	–
44 8	432	433	Согласовано	–	–	–
44 9	433	434	Согласовано	–	–	–
45 0	434	435	Согласовано	–	–	–
45 1	435	436	Согласовано	–	–	–
45 2	436	437	Согласовано	–	–	–
45 3	437	438	Согласовано	–	–	–
45 4	438	439	Согласовано	–	–	–
45 5	439	440	Согласовано	–	–	–
45 6	440	441	Согласовано	–	–	–
45 7	441	442	Согласовано	–	–	–

45 8	442	443	Согласовано	–	–	–
45 9	443	444	Согласовано	–	–	–
46 0	444	445	Согласовано	–	–	–
46 1	445	446	Согласовано	–	–	–
46 2	446	447	Согласовано	–	–	–
46 3	447	448	Согласовано	–	–	–
46 4	448	449	Согласовано	–	–	–
46 5	449	450	Согласовано	–	–	–
46 6	450	451	Согласовано	–	–	–
46 7	451	452	Согласовано	–	–	–
46 8	452	453	Согласовано	–	–	–
46 9	453	454	Согласовано	–	–	–
47 0	454	455	Согласовано	–	–	–
47 1	455	456	Согласовано	–	–	–
47	456	457	Согласовано	–	–	–

2						
47 3	457	458	Согласовано	–	–	–
47 4	458	459	Согласовано	–	–	–
47 5	459	460	Согласовано	–	–	–
47 6	460	461	Согласовано	–	–	–
47 7	461	462	Согласовано	–	–	–
47 8	462	463	Согласовано	–	–	–
47 9	463	464	Согласовано	–	–	–
48 0	464	465	Согласовано	–	–	–
48 1	465	466	Согласовано	–	–	–
48 2	466	467	Согласовано	–	–	–
48 3	467	468	Согласовано	–	–	–
48 4	468	469	Согласовано	–	–	–
48 5	469	470	Согласовано	–	–	–
48 6	470	471	Согласовано	–	–	–

				Всего листов <u>33</u>		Лист № 33
48 7	471	472	Согласовано	–	–	–
48 8	472	473	Согласовано	–	–	–
48 9	473	474	Согласовано	–	–	–
49 0	474	238	Согласовано	–	–	–

Председатель согласительной комиссии:
м.п.

(подпись)

(фамилия, инициалы)