

**Контрольное управление
администрации
Петропавловск-Камчатского городского округа –
муниципальное учреждение**

683000, город Петропавловск-Камчатский, улица Ленинская, дом 12
KU@pkgo.ru

Фототаблица

приложение к заключению об обследовании
земель (земельного участка) от 08.10.2019 № 132

Кадастровый номер земельного участка: 41:01:0010131:11


местоположение: г. Петропавловск-Камчатский, п. Долиновка ул. Ракетная д.
5А

(кадастровый номер, либо номер кадастрового квартала, иное описание обследуемой территории с привязкой к индивидуализированным объектам недвижимости)

Снимок № 1




Снимок № 2



Снимок № 3



Снимок № 4



Снимок № 5



Снимок № 6



Снимок № 7



Снимок № 8



Снимок № 9





Члены комиссии:



Голятин И.А.

Латышева Т.С.




Шмыков М.В.

Тонких Е.С.



Белусова О.Н.



Безкорвайный С.А.