



КонсультантПлюс

Решение Городской Думы Петропавловск-
Камчатского городского округа от 27.12.2013 N
165-нд

(ред. от 25.08.2025)

"О схеме размещения на территории
Петропавловск-Камчатского городского округа
рекламных конструкций на земельных участках
независимо от форм собственности, а также на
зданиях или ином недвижимом имуществе,
находящихся в собственности Камчатского
края или муниципальной собственности
Петропавловск-Камчатского городского округа"

Документ предоставлен **КонсультантПлюс**

www.consultant.ru

Дата сохранения: 06.10.2025

ГОРОДСКАЯ ДУМА ПЕТРОПАВЛОВСК-КАМЧАТСКОГО ГОРОДСКОГО ОКРУГА

РЕШЕНИЕ
от 27 декабря 2013 г. N 165-нд

О СХЕМЕ РАЗМЕЩЕНИЯ
НА ТЕРРИТОРИИ ПЕТРОПАВЛОВСК-КАМЧАТСКОГО ГОРОДСКОГО ОКРУГА
РЕКЛАМНЫХ КОНСТРУКЦИЙ НА ЗЕМЕЛЬНЫХ УЧАСТКАХ НЕЗАВИСИМО
ОТ ФОРМ СОБСТВЕННОСТИ, А ТАКЖЕ НА ЗДАНИЯХ ИЛИ ИНОМ
НЕДВИЖИМОМ ИМУЩЕСТВЕ, НАХОДЯЩИХСЯ В СОБСТВЕННОСТИ
КАМЧАТСКОГО КРАЯ ИЛИ МУНИЦИПАЛЬНОЙ СОБСТВЕННОСТИ
ПЕТРОПАВЛОВСК-КАМЧАТСКОГО ГОРОДСКОГО ОКРУГА

Принято городской Думой
Петропавловск-Камчатского
городского округа
(Решение от 25.12.2013 N 358-р)

Список изменяющих документов
(в ред. Решений Городской Думы Петропавловск-Камчатского
городского округа от 01.07.2015 N 325-нд,
от 30.01.2019 N 135-нд, от 25.08.2025 N 208-нд)

1. Утвердить Схему размещения на территории Петропавловск-Камчатского городского округа рекламных конструкций на земельных участках независимо от форм собственности, а также на зданиях или ином недвижимом имуществе, находящихся в собственности Камчатского края или муниципальной собственности Петропавловск-Камчатского городского округа, согласно приложению к настоящему Решению.

2. Настоящее Решение вступает в силу после дня его официального опубликования.

Глава
Петропавловск-Камчатского
городского округа
К.Г.СЛЫЩЕНКО

Приложение
к Решению Городской Думы
Петропавловск-Камчатского
городского округа
от 27.12.2013 N 165-нд
"О схеме размещения
на территории Петропавловск-Камчатского
городского округа рекламных конструкций на
земельных участках независимо от форм собственности,
а также на зданиях или ином недвижимом имуществе,
находящихся в собственности Камчатского края
или муниципальной собственности
Петропавловск-Камчатского
городского округа"

**СХЕМА РАЗМЕЩЕНИЯ
НА ТЕРРИТОРИИ ПЕТРОПАВЛОВСК-КАМЧАТСКОГО
ГОРОДСКОГО ОКРУГА РЕКЛАМНЫХ КОНСТРУКЦИЙ НА ЗЕМЕЛЬНЫХ
УЧАСТКАХ НЕЗАВИСИМО ОТ ФОРМ СОБСТВЕННОСТИ, А ТАКЖЕ
НА ЗДАНИЯХ ИЛИ ИНОМ НЕДВИЖИМОМ ИМУЩЕСТВЕ, НАХОДЯЩИХСЯ
В СОБСТВЕННОСТИ КАМЧАТСКОГО КРАЯ ИЛИ МУНИЦИПАЛЬНОЙ
СОБСТВЕННОСТИ ПЕТРОПАВЛОВСК-КАМЧАТСКОГО
ГОРОДСКОГО ОКРУГА**

Список изменяющих документов
(в ред. Решения Городской Думы Петропавловск-Камчатского
городского округа от 25.08.2025 N 208-нд)

**КАРТА РАЗМЕЩЕНИЯ
НА ТЕРРИТОРИИ ПЕТРОПАВЛОВСК-КАМЧАТСКОГО
ГОРОДСКОГО ОКРУГА РЕКЛАМНЫХ КОНСТРУКЦИЙ НА
ЗЕМЕЛЬНЫХ УЧАСТКАХ НЕЗАВИСИМО ОТ ФОРМ СОБСТВЕННОСТИ,
А ТАКЖЕ НА ЗДАНИЯХ ИЛИ ИНОМ НЕДВИЖИМОМ ИМУЩЕСТВЕ,
НАХОДЯЩИХСЯ В СОБСТВЕННОСТИ КАМЧАТСКОГО КРАЯ ИЛИ
МУНИЦИПАЛЬНОЙ СОБСТВЕННОСТИ ПЕТРОПАВЛОВСК-КАМЧАТСКОГО
ГОРОДСКОГО ОКРУГА С УКАЗАНИЕМ ТИПОВ И ВИДОВ РЕКЛАМНЫХ
КОНСТРУКЦИЙ, ПЛОЩАДИ ИНФОРМАЦИОННЫХ ПОЛЕЙ И ТЕХНИЧЕСКИХ
ХАРАКТЕРИСТИК РЕКЛАМНЫХ КОНСТРУКЦИЙ**

Условное обозначение рекламной конструкции на карте	Типы и виды рекламных конструкций	Технические характеристики рекламной конструкции
Рекламные конструкции на объектах благоустройства городской инфраструктуры (А)		
	Рекламные конструкции на остановочных павильонах	рекламные конструкции малого формата, монтируемые на конструктивных элементах павильонов ожидания общественного транспорта, имеющие 1 или 2 информационных поля. Площадь 1 информационного поля 2,16 кв. м (размер 1 информационного поля 1,2 м по ширине и 1,8 м по высоте)
	Указатели с рекламным модулем (панель-кронштейн)	рекламные конструкции малого формата на отдельно стоящей опоре, на которых одновременно размещаются указатель наименования улицы, направления движения и рекламный модуль. Площадь информационного поля не более 1 кв. м
Отдельно стоящие рекламные конструкции, размещаемые на земельных участках (В)		
	Сити-форматы	рекламные конструкции малого формата с 2 информационными полями, располагаемые на тротуарах или на прилегающих к тротуарам газонах, состоящие из фундамента, опоры, каркаса и информационного поля. Площадь 1 информационного поля 2,16 кв. м (размер 1

		информационного поля 1,2 м по ширине и 1,8 м по высоте)
	Афишные стенды	рекламные конструкции малого формата с 1 или 2 информационными полями, предназначенные для размещения рекламы и информации исключительно о событиях общественного, культурно-развлекательного, спортивно-оздоровительного характера, располагаемые на тротуарах или на прилегающих к тротуарам газонах, состоящие из фундамента, 2 опор и каркаса с 1 или 2 информационными полями. Площадь 1 информационного поля 2,25 кв. м (размер 1 информационного поля 1,5 м по ширине и 1,5 м по высоте)
	Тумбы	рекламные конструкции малого формата с внутренним подсветом, имеющие 1 и более внешних поверхностей. Площадь 1 информационного поля не более 4,2 кв. м (размер 1 информационного поля не более 1,4 м по ширине и 3 м по высоте)
	Сити-борды	рекламные конструкции среднего формата с внутренним подсветом, с 1 или 2 информационными полями, состоящие из фундамента, опоры, каркаса и информационного поля. Площадь 1 информационного поля 5,9 кв. м (размер 1 информационного поля не более 4 м по ширине и 3 м по высоте)
	Билборды (щиты)	рекламные конструкции среднего формата с внутренним или внешним подсветом, с 1, 2 или 3 информационными полями, состоящие из фундамента, опоры, каркаса и информационного поля. Площадь 1 информационного поля 18 кв. м (размер 1 информационного поля 6 м по ширине и 3 м по высоте)
	Суперборды	рекламные конструкции большого формата с внутренним или внешним подсветом, с 1, 2 или 3 информационными полями. Размеры 1 информационного поля более 3 x 6 м. Конструкции состоят из фундамента, каркаса, опоры и информационного поля
	Видео экран (светодиодный экран)	рекламные конструкции среднего формата, с 1 или 2 динамичными информационными полями. Рекламные конструкции предполагают демонстрацию электронного изображения информационного поля, выполненного в виде светодиодного экрана, позволяющего демонстрировать различные изображения. Размеры 1 информационного поля не более 3 x 6 м. Конструкции состоят из фундамента, каркаса, опоры и информационного поля












B5	Билборд (щит) вертикальный	рекламные конструкции среднего формата, состоящие из фундамента, опор и каркаса, имеющим 2 стороны с информационным полем, размещенным между опор. Площадь 1 информационного поля 18 кв. м (размер 1 информационного поля 6 м по высоте и 3 м по ширине)
Рекламные конструкции, присоединяемые к объектам недвижимости (зданиям, сооружениям) (C)		
C1	Медиа-фасады	рекламные конструкции, размещаемые на поверхности стен зданий, строений и сооружений, состоящие из светодиодных модулей в гибких шлейфах на основе металлической сетки с интегрированными светодиодами, создающие поверхность, которая повторяет форму фасада здания, позволяющие демонстрировать информационные материалы, в том числе динамические видеоизображения
C2	Видеоэкран	рекламные конструкции крупногабаритного формата, размещаемые на поверхности стен зданий, строений и сооружений, или в качестве крышной установки, состоящие из элементов крепления, каркаса и информационного поля, выполненного в виде светодиодного экрана, позволяющего демонстрировать различные динамические видеоизображения
C3	Брандмауэрное панно	рекламные конструкции большого формата с внешним подсветом, размещаемые на торцах административных зданий, либо на торцах и на фасадах торговых центров, состоящие из элементов крепления к стене, каркаса и информационного поля. Площадь информационного поля брандмауэрного панно определяется габаритами каркаса рекламной конструкции
Уникальные (нестандартные) рекламные конструкции, выполненные по индивидуальным проектам (рекламные конструкции, имеющие формат, отличный от иных форматов, перечисленных в разделах 1 - 3 настоящей таблицы (D))		
D1	Объемно-пространственные конструкции	рекламные конструкции, на которых для распространения рекламной информации используется как объем объекта, так и его поверхность (в том числе воздушные шары, аэростаты, объемно-пространственные модели и т.п.)
D2	Проекционные установки	рекламные конструкции, предназначенные для воспроизведения изображения на земле, на плоскостях стен и в объеме, состоящие из проецирующего устройства и поверхности (экрана) или объема, в котором формируется













	информационное изображение
--	----------------------------

**КАРТА РАЗМЕЩЕНИЯ
НА ТЕРРИТОРИИ ПЕТРОПАВЛОВСК-КАМЧАТСКОГО
ГОРОДСКОГО ОКРУГА РЕКЛАМНЫХ КОНСТРУКЦИЙ НА ЗЕМЕЛЬНЫХ
УЧАСТКАХ НЕЗАВИСИМО ОТ ФОРМ СОБСТВЕННОСТИ, А ТАКЖЕ
НА ЗДАНИЯХ И ИНОМ НЕДВИЖИМОМ ИМУЩЕСТВЕ, НАХОДЯЩИХСЯ
В СОБСТВЕННОСТИ КАМЧАТСКОГО КРАЯ ИЛИ МУНИЦИПАЛЬНОЙ
СОБСТВЕННОСТИ ПЕТРОПАВЛОВСК-КАМЧАТСКОГО
ГОРОДСКОГО ОКРУГА**

N	N точки по карте	Тип и вид РК	Условное обозначение на карте	Адресный ориентир
1	001/1	Билборд (щит)		подъездная дорога от морского порта Петропавловск-Камчатский к аэропорту Петропавловск-Камчатский (Елизово), км 16 + 335 м, справа, в 10 м от края дороги
2	001/2	Билборд (щит)		подъездная дорога от морского порта Петропавловск-Камчатский к аэропорту Петропавловск-Камчатский (Елизово), км 16 + 310 м, слева, в 12 м от края дороги
3	001/3	Билборд (щит)		подъездная дорога от морского порта Петропавловск-Камчатский к аэропорту Петропавловск-Камчатский (Елизово), км 16 + 125 м, справа, в 10 м от края дороги
4	001/4	Билборд (щит)		подъездная дорога от морского порта Петропавловск-Камчатский к аэропорту Петропавловск-Камчатский (Елизово), км 16 + 20 м, справа, в 10 м от края дороги
5	001/5	Билборд (щит)		подъездная дорога от морского порта Петропавловск-Камчатский к аэропорту Петропавловск-Камчатский (Елизово), км 15 + 990 м, слева, в 12 м от края дороги
6	001/6	Билборд (щит)		подъездная дорога от морского порта Петропавловск-Камчатский к аэропорту Петропавловск-Камчатский (Елизово), км 15 + 880 м, слева, в 10 м от края дороги
7	001/7	Билборд (щит)		подъездная дорога от морского порта Петропавловск-Камчатский к аэропорту Петропавловск-Камчатский (Елизово), км 15 + 280 м, справа, в 10 м от края

				дороги
8	002/1	Билборд (щит)		в 730 м на право от подъездной дороги от морского порта Петропавловск-Камчатский к аэропорту Петропавловск-Камчатский (Елизово), км 14 + 280 слева в 3 м от края дороги
9	003/1	Билборд (щит)		в 23 м до здания N 28 на ул. Вулканная, слева по ходу движения в сторону ш. Северо-Восточного, в 5 м от края дороги, в 50 м после съезда на прилегающую территорию здания N 28 на ул. Вулканная
10	003/2	Билборд (щит)		в 47 м по направлению на северо-запад от юго-западного угла южного корпуса здания N 59/3 на ул. Вулканная (производственный корпус) (з/у 41:01:0010114:55)
11	003/3	Билборд (щит)		в 50 м по направлению на юго-восток через дорогу от восточного угла здания N 48 по ул. Вулканная, справа по ходу движения в сторону шоссе Северо-Восточное
12	004/1	Билборд (щит)		подъездная дорога от морского порта Петропавловск-Камчатский к аэропорту Петропавловск-Камчатский (Елизово), км 14 + 210 м, справа, в 15 м от края дороги
13	004/2	Билборд (щит)		подъездная дорога от морского порта Петропавловск-Камчатский к аэропорту Петропавловск-Камчатский (Елизово), км 14 + 220 м, слева, в 10 м от края дороги
14	004/3	Билборд (щит)		подъездная дорога от морского порта Петропавловск-Камчатский к аэропорту Петропавловск-Камчатский (Елизово), км 13 + 900 м, справа, в 10 м от края дороги
15	004/4	Билборд (щит)		подъездная дорога от морского порта Петропавловск-Камчатский к аэропорту Петропавловск-Камчатский (Елизово), км 13 + 785 м, слева, в 10 м от края дороги
16	004/5	Билборд (щит)		подъездная дорога от морского порта Петропавловск-Камчатский к аэропорту Петропавловск-Камчатский (Елизово), км 13 + 424 м, справа, в 8 м от края дороги

17	004/6	Билборд (щит)		подъездная дорога от морского порта Петропавловск-Камчатский к аэропорту Петропавловск-Камчатский (Елизово), км 13 + 316 м, слева, в 6 м от края дороги
18	004/7	Видео экран (светодиодный экран)		подъездная дорога от морского порта Петропавловск-Камчатский к аэропорту Петропавловск-Камчатский (Елизово), км 13 + 460 м, слева, в 8 м от края дороги
19	004/8	Билборд (щит)		в 72 м от угла здания N 59 на ул. Вулканная, справа по ходу движения в сторону Северо-Восточного шоссе, в 5 м от края тротуара
20	004/9	Билборд (щит)		в 34 м по направлению на северо-восток северо-восточного угла северного корпуса здания N 59 на ул. Вулканная, справа по ходу движения в сторону ш. Северо-Восточного, в 5 м от края тротуара
21	004/10	Билборд (щит)		в 90 м по направлению на северо-запад от северо-западного угла здания N 29 на ул. Вулканная, справа по ходу движения в сторону ш. Северо-Восточного, в 5 м от края тротуара
22	004/11	Билборд (щит)		в 55 м по направлению на северо-восток от северо-восточного угла здания N 59/3 на ул. Вулканная, справа по ходу движения в сторону ш. Северо-Восточного, в 5 м от края тротуара
23	005/1	Билборд (щит)		в 32 м по направлению строго на восток от восточного угла дома N 75 на пр. Победы
24	005/2	Билборд (щит)		в 30 м по направлению строго на восток от восточного угла дома N 79 на пр. Победы
25	006/1	Билборд (щит)		в 63 м по направлению на северо-восток через дорогу от восточного угла здания N 69а на пр. Победы, слева по ходу движения в сторону ул. Тушканова
26	006/2	Билборд (щит)		в 60 м по направлению строго на север от северо-восточного угла здания N 67 на пр. Победы
27	006/3	Билборд (щит)		в 41 м по направлению на юго-запад от юго-западного угла здания N 34 на пр. Победы

28	006/4	Билборд (щит)		в 35 м по направлению на юго-запад от юго-западного угла здания N 24 на пр. Победы
29	006/5	Билборд (щит)		в 15 м от угла дома N 49/1 на пр. Победы, справа по ходу движения в сторону "КП", в 15 м от края дороги, в 30 м после дорожного знака "пешеходная дорожка"
30	006/6	Билборд (щит)		в 38 м по направлению на юго-запад от юго-восточного угла здания N 20 на пр. Победы
31	006/7	Билборд (щит)		в 15 м от угла дома N 47/1 на пр. Победы, справа по ходу движения в сторону "КП", в 15 м от края дороги, в 30 м после дорожного знака "пешеходная дорожка"
32	006/8	Билборд (щит)		в 41 м по направлению на юго-запад от юго-западного угла здания N 16 на пр. Победы
33	006/9	Билборд (щит)		в 75 м через дорогу от дома N 33 на пр. Победы, слева по ходу движения в сторону "КП", в 5 м от края дороги, в 60 м после съезда на внутриквартальную дорогу
34	006/10	Билборд (щит)		в 35 м по направлению на северо-запад от северо-восточного угла дома N 21 на пр. Победы
35	006/11	Билборд (щит)		в 17 м по направлению на юго-запад от юго-восточного угла дома N 10 на пр. Победы
36	006/12	Билборд (щит)		в 37 м по направлению на запад через дорогу от северо-западного угла дома N 4 на пер. имени Заварицкого А.Н., справа по ходу движения в сторону пр. Победы
37	007/1	Билборд (щит)		в 63 м по направлению на северо-восток от восточного угла здания N 39а на ул. Вулканная (з/у 41:01:0010113:45)
38	007/2	Билборд (щит)		в 34 м по направлению на юго-запад от западного угла здания N 40 корпус 5 на ул. Вулканная
39	007/3	Билборд (щит)		в 41 м по направлению на юго-восток от южного угла здания N 39г на ул. Вулканная (з/у 41:01:0010113:45)

40	007/4	Билборд (щит)		в 35 м по направлению на север от северо-западного угла здания N 18/2 на ул. Чубарова
41	007/5	Билборд (щит)		в 77 м по направлению на юго-запад от юго-западного угла здания N 20 на пр. Содружества
42	007/6	Билборд (щит)		в 41 м по направлению на юго-запад от юго-восточного угла дома N 8 на пр. Победы
43	007/7	Билборд (щит)		в 65 м от угла дома N 4 на пр. Победы, слева по ходу движения в сторону "КП", в 5 м от края дороги, в 50 м после пересечения ул. Чубарова и пр. Победы
44	007/8	Билборд (щит)		в 33 м по направлению на юго-восток через дорогу от восточного угла дома N 38 на ул. Кавказская, слева по ходу движения в сторону ул. Молчанова
45	008/1	Билборд (щит)		подъездная дорога от морского порта Петропавловск-Камчатский к аэропорту Петропавловск-Камчатский (Елизово), км 13 + 163 м, слева, в 6 м от края дороги (в 85 м по направлению на юго-восток от юго-восточного угла здания N 33 по ш. Северо-Восточное)
46	008/2	Билборд (щит)		в 77 м по направлению на юго-восток через дорогу от восточного угла здания N 7/5 на ул. Дальневосточная, слева по ходу движения по ул. Дальневосточная в сторону ш. Северо-Восточное
47	008/3	Билборд (щит)		подъездная дорога от морского порта Петропавловск-Камчатский к аэропорту Петропавловск-Камчатский (Елизово), км 12 + 865 м, слева, в 5 м от края дороги (в 215 м по направлению на юго-восток через дорогу от юго-восточного угла здания N 27 на ш. Северо-Восточное)
48	008/4	Билборд (щит)		подъездная дорога от морского порта Петропавловск-Камчатский к аэропорту Петропавловск-Камчатский (Елизово), км 12 + 750 м, справа, в 8 м от края дороги
49	008/5	Билборд (щит)		подъездная дорога от морского порта Петропавловск-Камчатский к аэропорту Петропавловск-Камчатский (Елизово), км 12 + 750 м, слева, в 6 м от края дороги

50	008/6	Билборд (щит)		подъездная дорога от морского порта Петропавловск-Камчатский к аэропорту Петропавловск-Камчатский (Елизово), км 12 + 640 м, справа, в 6 м от края дороги
51	008/7	Билборд (щит)		подъездная дорога от морского порта Петропавловск-Камчатский к аэропорту Петропавловск-Камчатский (Елизово), км 12 + 640 м, слева, в 6 м от края дороги
52	008/8	Билборд (щит)		подъездная дорога от морского порта Петропавловск-Камчатский к аэропорту Петропавловск-Камчатский (Елизово), км 12 + 540 м, справа, в 8 м от края дороги (в 103 м по направлению на северо-запад от северо-западного угла здания N 1а на пр. Таранца)
53	008/9	Билборд (щит)		подъездная дорога от морского порта Петропавловск-Камчатский к аэропорту Петропавловск-Камчатский (Елизово), км 12 + 435 м, слева, в 5 м от края дороги
54	008/10	Билборд (щит)		подъездная дорога от морского порта Петропавловск-Камчатский к аэропорту Петропавловск-Камчатский (Елизово), км 12 + 100 м, справа, в 6 м от края дороги (в 10 м по направлению на северо-запад от юго-западного угла здания ГСК-184)
55	008/11	Билборд (щит)		подъездная дорога от морского порта Петропавловск-Камчатский к аэропорту Петропавловск-Камчатский (Елизово), км 12 + 200 м, слева, в 5 м от края дороги (в 70 м по направлению на юго-запад через дорогу от северо-западного угла здания ГСК-184, слева по ходу движения в сторону пр. Таранца (з/у 41:01:0010114:277))
56	008/12	Билборд (щит)		подъездная дорога от морского порта Петропавловск-Камчатский к аэропорту Петропавловск-Камчатский (Елизово), км 12+30 м. справа, в 6 м от края дороги
57	008/13	Билборд (щит)		подъездная дорога от морского порта Петропавловск-Камчатский к аэропорту Петропавловск-Камчатский (Елизово), км 13 + 100 м, слева, в 6 м от края дороги









58	008/14	Билборд (щит)		по пр. Содружества, в 88 м по направлению на юго-запад от южного-западного угла здания N 256 по ш. Северо-Восточному
59	009/1	Билборд (щит)		в 75 м по направлению на северо-запад через дорогу от северо-восточного угла дома N 6 на ул. Дальневосточная, справа по ходу движения в сторону ул. Вулканная
60	009/2	Билборд (щит)		в 77 м по направлению на северо-запад через дорогу от западного угла дома N 33 на ул. Ларина, справа по ходу движения по ул. Дальневосточная в сторону ул. Вулканная
61	009/3	Билборд (щит)		в 65 м по направлению на восток от восточной части дома N 9 на пр. Таранца
62	009/4	Билборд (щит)		в 43 м на северо-восток через дорогу от северо-восточного угла восточной части дома N 7 на ул. Ларина, справа по ходу движения в сторону ул. Дальневосточная
63	011/1	Билборд (щит)		в 83 м по направлению на северо-запад от юго-западного угла дома N 7 на ул. Абея
64	011/2	Билборд (щит)		в 75 м по направлению на юго-запад от северо-западного угла дома N 17 на ул. Абея
65	012/1	Билборд (щит)		в 22 м по направлению на северо-восток от северо-восточного угла дома N 9 на пр. Победы
66	012/2	Билборд (щит)		в 33 м по направлению на юго-запад от юго-восточного угла дома N 4 на пр. Победы
67	012/3	Билборд (щит)		в 43 м на юго-восток от южного угла здания N 2/2 на пр. Победы
68	012/4	Билборд (щит)		в 68 м по направлению строго на восток через дорогу ул. Молчанова от восточной части здания N 1/1 на пр. Победы (ТЦ "Империял"), справа по ходу движения по ул. Молчанова в сторону ул. Кавказская

69	012/5	Билборд (щит)		в 42 м по направлению на юго-запад от западного угла дома N 31 на ул. Заречная
70	012/6	Билборд (щит)		в 78 м по направлению на северо-запад от северного угла дома N 26а на ул. Маяковского
71	012/7	Билборд (щит)		в 75 м по направлению на юго-восток от восточного угла дома N 26а на ул. Маяковского
72	012/8	Билборд (щит)		в 33 м по направлению на северо-запад от юго-западного угла здания N 37 на пр. Карла Маркса
73	012/9	Билборд (щит)		в 75 м по направлению на юго-запад через дорогу от юго-западного угла здания N 35 на пр. Карла Маркса, слева по ходу движения в сторону пр. Победы
74	012/10	Билборд (щит)		в 45 м по направлению на юго-запад через дорогу от западного угла здания N 37 на пр. Карла Маркса, слева по ходу движения в сторону пр. Победы
75	012/11	Билборд (щит)		в 30 м по направлению на юг от южного угла здания N 33 на ул. Тушканова (АЗС по ул. Топоркова)
76	012/12	Билборд (щит)		в 42 м по направлению на северо-запад через дорогу от северного угла здания N 9/3 на ул. Топоркова, слева по ходу движения в сторону пр. Карла Маркса
77	013/1	Билборд (щит)		в 73 м по направлению на северо-восток через дорогу от восточного угла здания N 31а на пр. Карла Маркса, слева по ходу движения в сторону ул. Лукашевского
78	013/2	Билборд (щит)		в 25 м по направлению на север через дорогу от северо-западного угла здания N 25 на пр. Карла Маркса, слева по ходу движения в сторону ул. Академика Королева
79	013/3	Билборд (щит)		в 24 м на северо-восток от северного угла здания N 25 на пр. Карла Маркса, справа по ходу движения в сторону ул. Лукашевского, в 5 м от края дороги, в 60 м перед светофором
80	013/4	Билборд (щит)		в 30 м по направлению строго на юг от юго-восточного угла здания N 1 на пр. Карла Маркса (административное

				здание)
81	013/5	Билборд (щит)		в 100 м по направлению строго на северо-запад от восточного угла дома N 19 на пр. Карла Маркса
82	013/6	Билборд (щит)		в 87 м по направлению на север через дорогу от северного угла дома N 9 на пр. Карла Маркса, справа по ходу движения в сторону ул. Чубарова
83	013/7	Билборд (щит)		в 43 м по направлению строго на север от восточного угла дома N 17 на пр. Карла Маркса
84	013/8	Билборд (щит)		подъездная дорога от морского порта Петропавловск-Камчатский к аэропорту Петропавловск-Камчатский (Елизово), км 11 + 870 м, слева (в 38 м по направлению на северо-восток от северо-восточного угла здания N 7 на ш. Северо-Восточное, в 6 м от края дороги)
85	013/9	Билборд (щит)		подъездная дорога от морского порта Петропавловск-Камчатский к аэропорту Петропавловск-Камчатский (Елизово), км 11 + 845 м, справа, в 6 м от края дороги (в 56 м по направлению на восток через дорогу от северо-восточного угла здания N 7 на ш. Северо-Восточное, справа по ходу движения в сторону ул. Дальневосточная)
86	013/10	Билборд (щит)		в 30 м на юг от юго-восточного угла здания N 71 на ул. Академика Королева
87	013/11	Билборд (щит)		подъездная дорога от морского порта Петропавловск-Камчатский к аэропорту Петропавловск-Камчатский (Елизово), км 11 + 557 м, слева, в 5 м от края дороги
88	013/12	Билборд (щит)		в 79 м по направлению на юго-восток от южного угла дома N 2 на пр. Карла Маркса
89	013/13	Билборд (щит)		в 17 м по направлению на юго-запад от северо-западного угла здания N 29 на ул. Лукашевского
90	013/14	Билборд (щит)		подъездная дорога от морского порта Петропавловск-Камчатский к аэропорту Петропавловск-Камчатский (Елизово), км 11 + 270 м, слева, в 5 м от края

				тротуара (в 20 м по направлению на Северо-Восток от Восточного угла здания N 58 на ул. Академика Королева)
91	013/15	Билборд (щит)		в 105 м через дорогу от здания N 27 на ул. Лукашевского, справа по ходу движения в сторону Силуэта
92	013/16	Билборд (щит)		в 55 м по направлению на север от юго-западного угла дома N 14 на ул. Тушканова
93	013/17	(Сити-борд)		в 20 м по направлению на северо-восток от северного угла здания N 37 на ул. Тушканова
94	013/18	(Сити-борд)		в 65 м по направлению на юго-восток от северного угла здания N 37 на ул. Тушканова
95	013/19	Видеоэкран (светодиодный экран)		в 70 м по направлению на юго-восток от восточного входа в здание N 35 на ул. Тушканова
96	013/20	Билборд (щит)		в 28 м по направлению на северо-восток от восточного угла здания N 4 на ул. Лукашевского
97	013/21	Билборд (щит)		в 44 м по направлению на северо-восток от северного угла здания N 11 на ул. Лукашевского
98	013/22	Билборд (щит)		в 24 м по направлению на северо-восток от северного угла дома N 10 на пр. Рыбаков
99	014/1	(Сити-борд)		в 35 м по направлению на юго-восток от западного угла здания N 63 на ул. Академика Королева (з/у 41:01:010119:41)
100	014/2	Билборд (щит)		в 42 м на юго-запад от Южного угла здания N 61/1 на ул. Академика Королева
101	014/3	Билборд (щит)		подъездная дорога от морского порта Петропавловск-Камчатский к аэропорту Петропавловск-Камчатский (Елизово), км 10 + 820 м, слева, в 8 м от края дороги (в 35 м по направлению на северо-запад от северного угла здания N 50 на ул. Академика Королева)
102	014/4	Билборд (щит)		подъездная дорога от морского порта Петропавловск-Камчатский к аэропорту Петропавловск-Камчатский (Елизово),





				км 10 + 840 м, справа, в 6 м от края дороги (в 48 м по направлению на северо-восток через дорогу от северо-восточного угла здания N 50 на ул. Академика Королева, справа по ходу движения в сторону пр. Рыбаков)
103	014/5	Билборд (щит)		подъездная дорога от морского порта Петропавловск-Камчатский к аэропорту Петропавловск-Камчатский (Елизово), км 10 + 706 м, справа, в 4 м от края дороги (в 100 м по направлению на юго-восток через дорогу от юго-восточного угла здания N 50 на ул. Академика Королева, справа по ходу движения в сторону пр. Рыбаков)
104	014/6	Билборд (щит)		в 36 м по направлению на юго-запад от южного угла дома N 39 по ул. Академика Королева
105	014/7	Билборд (щит)		в 13 м по направлению на юго-восток от южного угла здания N 33 на пр. Рыбаков
106	014/8	Билборд (щит)		в 11 м по направлению на запад от западного угла здания N 28 на пр. Рыбаков
107	015/1	Билборд (щит)		в 35 м через дорогу по направлению на северо-восток от северо-восточного угла дома N 30 на ул. Фестивальная
108	015/2	Билборд (щит)		в 46 м по направлению на северо-запад через дорогу от западного угла здания N 130 на ул. Мишенная, справа по ходу движения в сторону ул. Беринга
109	016/1	Видеоэкран (светодиодный экран)		в 7 м по направлению на запад от западного угла здания N 14/3 на пр. 50 лет Октября
110	016/2	Билборд (щит)		в 50 м по направлению на юг от юго-восточного угла здания N 3а на ул. Войцешека
111	016/3	Билборд (щит)		в 34 м по направлению на восток от восточного угла дома N 5 на ул. Автомобилистов
112	016/4	Билборд (щит)		в 12 м по направлению на северо-запад от западного угла здания N 8а на пр. 50 лет Октября

113	016/5	Билборд (щит)		в 15 м на Север от Восточного угла дома N 3 на пр. 50 лет Октября
114	017/1	Билборд (щит)		подъездная дорога от морского порта Петропавловск-Камчатский к аэропорту Петропавловск-Камчатский (Елизово), км 10 + 300 м, справа, в 5 м от края дороги (в 44 м по направлению на северо-запад от северо-западного угла дома N 29 на ул. Академика Королева)
115	017/2	Билборд (щит)		в 98 м по направлению на север от северо-западного угла дома N 83 на пр. Циолковского
116	017/3	Билборд (щит)		подъездная дорога от морского порта Петропавловск-Камчатский к аэропорту Петропавловск-Камчатский (Елизово), км 10 + 322 м, слева, в 7 м от края дороги (в 75 м по направлению на северо-запад через дорогу от северо-западного угла дома N 29 на ул. Академика Королева, слева по ходу движения в сторону пр. Рыбаков)
117	017/4	Билборд (щит)		подъездная дорога от морского порта Петропавловск-Камчатский к аэропорту Петропавловск-Камчатский (Елизово), км 10 + 236 м, слева, в 5 м от края дороги (в 50 м по направлению на юго-запад через дорогу от северо-западного угла дома N 29 на ул. Академика Королева, слева по ходу движения в сторону пр. Рыбаков)
118	017/5	Билборд (щит)		подъездная дорога от морского порта Петропавловск-Камчатский к аэропорту Петропавловск-Камчатский (Елизово), км 10 + 080 м, справа, в 5 м от края дороги (в 31 м по направлению на северо-запад от северной части здания N 29/1 на ул. Академика Королева)
119	017/6	Билборд (щит)		подъездная дорога от морского порта Петропавловск-Камчатский к аэропорту Петропавловск-Камчатский (Елизово), км 9 + 825 м, справа, в 8 м от края дороги (в 88 м по направлению на северо-запад от южного угла западного корпуса дома N 21 на ул. Академика Королева)
120	017/7	Билборд (щит)		подъездная дорога от морского порта Петропавловск-Камчатский к аэропорту Петропавловск-Камчатский (Елизово),










				км 9 + 692 м, справа, в 8 м от края дороги (в 22 м по направлению на юг от западного угла южного корпуса дома N 21 на ул. Академика Королева)
121	017/8	Билборд (щит)		в 118 м по направлению на юго-запад от юго-восточного угла дома N 30 на ул. Звездная
122	017/9	Билборд (щит)		в 25 м по направлению на юго-восток от южного угла дома N 30/1 на ул. Звездная
123	017/10	Билборд (щит)		в 39 м по направлению на юго-запад от юго-западного угла здания N 26 на ул. Звездная
124	017/11	Билборд (щит)		в 45 м по направлению на юго-запад через дорогу от юго-восточного угла здания N 26 на ул. Звездная, справа по ходу движения в сторону ул. Академика Королева
125	017/12	Билборд (щит)		в 79 м по направлению на север от северо-восточного угла дома N 8/2 на ул. Звездная
126	017/13	Билборд (щит)		в 63 м по направлению на юг от восточного угла здания N 46 на пр. Циолковского
127	017/14	Билборд (щит)		в 80 м по направлению на юго-запад через дорогу от южной части здания N 46 на пр. Циолковского, слева по ходу движения в сторону ул. Академика Королева
128	017/15	Билборд (щит)		в 128 м по направлению на юго-запад через дорогу от южной части здания N 46 на пр. Циолковского, слева по ходу движения в сторону ул. Академика Королева
129	017/16	Билборд (щит)		в 53 м по направлению на северо-восток через дорогу от восточного угла дома N 87 на пр. Циолковского, справа по ходу движения в сторону ул. Академика Королева
130	017/17	Билборд (щит)		в 12 м по направлению на восток от восточного угла здания N 87 на пр. Циолковского (з/у 41:01:010119:460)
131	017/18	Билборд (щит)		в 73 м по направлению на северо-запад от северного угла здания N 87 на пр. Циолковского

132	017/19	Билборд (щит)		подъездная дорога от морского порта Петропавловск-Камчатский к аэропорту Петропавловск-Камчатский (Елизово), км 9 + 025 м, справа, в 6 м от края дороги (в 26 м по направлению на юго-восток от южного угла здания бойлерной на ул. Академика Королева)
133	017/20	Билборд (щит)		в 21 м по направлению на юго-восток от северо-восточного угла здания N 12а на ул. Кронецкая
134	017/21	Билборд (щит)		в 55 м по направлению на запад от западного угла дома N 58 на ул. Зеркальная
135	017/22	Билборд (щит)		в 33 м по направлению на юго-запад от юго-западного угла здания N 62/1 на ул. Зеркальная
136	017/23	Билборд (щит)		в 113 м по направлению на северо-запад от юго-западного угла здания N 62/1 на ул. Зеркальная
137	017/24	Билборд (щит)		в 10 м от угла здания котельной по ул. Зеркальная (43/1), справа по ходу движения в сторону "КП" в 5 м от края дороги, в 80 м после дорожных знаков "движение прямо" и "камера"
138	018/1	Билборд (щит)		в 40 м по направлению на восток от восточного угла здания N 42 на пр. Циолковского
139	018/2	Билборд (щит)		в 73 м по направлению на юго-запад от западного угла дома N 31 на пр. Циолковского
140	018/3	Билборд (щит)		в 55 м по направлению на запад через дорогу от западного угла дома N 31 на пр. Циолковского, справа по ходу движения в сторону ул. Звездная
141	018/4	Билборд (щит)		в 60 м по направлению на север через дорогу от восточного угла дома N 27 на пр. Циолковского, справа по ходу движения в сторону ул. Звездная
142	018/5	Билборд (щит)		в 40 м по направлению на северо-восток от северо-восточного угла здания N 25 на пр. Циолковского
143	018/6	Билборд (щит)		в 80 м по направлению на восток через дорогу от северо-восточного угла здания N 25 на пр. Циолковского, справа по ходу движения в сторону ул.

				Звездная
144	018/7	Билборд (щит)		в 65 м по направлению на северо-восток через дорогу от северного угла дома N 15 на пр. Циолковского, справа по ходу движения в сторону ул. Звездная
145	018/8	Билборд (щит)		в 27 м по направлению на восток от северного угла дома N 11 на пр. Циолковского
146	018/9	Билборд (щит)		в 22 м по направлению на северо-восток от северного угла здания N 9 на пр. Циолковского
147	018/10	Билборд (щит)		в 75 м по направлению на запад через дорогу от юго-западного угла здания N 7 на ул. Дальняя, справа по ходу движения в сторону ш. Восточное
148	018/11	Билборд (щит)		в 38 м по направлению на юго-восток через дорогу от северо-восточного угла здания N 7/1 на пр. Циолковского, справа по ходу движения в сторону ул. Звездная
149	018/12	Билборд (щит)		в 80 м по направлению на юг от юго-восточного угла дома N 7 на пр. Циолковского
150	018/13	Билборд (щит)		в 45 м по направлению на юго-запад через дорогу от юго-западного угла здания N 1 к 4 по ул. Дальняя, справа по ходу движения в сторону ш. Восточное
151	018/14	Билборд (щит)		подъездная дорога от морского порта Петропавловск-Камчатский к аэропорту Петропавловск-Камчатский (Елизово), км 8 + 790 м, справа, в 5 м от края дороги (в 26 м на запад от южного угла здания N 1/1 на пр. Циолковского (здание АЗС))
152	019/1	Билборд (щит)		в 40 м по направлению на юг через дорогу от юго-восточного угла здания N 1/7 на ул. Дальняя, справа по ходу движения в сторону ш. Восточное
153	020/1	Билборд (щит)		в 42 м по направлению на северо-запад через дорогу от северо-западного угла здания N 120/1 на ул. Мишенная, справа по ходу движения в сторону ул. Беринга
154	022/1	Билборд (щит)		в 23 м по направлению на юго-запад от юго-западного угла дома N 14 на ул. Владивостокская






155	022/2	Билборд (щит) вертикальный		в 22 м по направлению на юг от юго-западного угла дома N 10 на ул. Владивостокская
156	022/3	Билборд (щит) вертикальный		в 65 м по направлению на юго-восток от восточного угла дома N 7 на ул. Владивостокская
157	022/4	Билборд (щит) вертикальный		в 65 м по направлению на юго-восток от юго-восточного угла дома N 6 на ул. Владивостокская
158	022/5	Билборд (щит) вертикальный		в 117 м по направлению на юго-восток от восточного угла дома N 7 на ул. Владивостокская
159	022/6	Билборд (щит)		в 22 м по направлению строго на север от северо-восточного угла здания N 16/1 по ул. Кроноцкая
160	022/7	Билборд (щит)		в 38 м по направлению на восток от северо-восточного угла северо-восточного крыла здания N 2/1 на ул. Владивостокская
161	022/8	Билборд (щит)		в 54 м по направлению на юго-запад от западного угла здания N 120а на ул. Ленинградская
162	022/9	Билборд (щит)		в 24 м по направлению на северо-запад от западного угла здания N 114 на ул. Ленинградская
163	022/10	Билборд (щит)		в 25 м на северо-восток от восточного угла дома N 65 на ул. Ленинградская
164	022/11	Билборд (щит)		в 45 м по направлению на юго-запад от западного угла здания N 100 на ул. Ленинградская
165	022/12	Билборд (щит)		в 28 м по направлению на запад от южного угла здания N 100 на ул. Ленинградская
166	022/13	Билборд (щит)		в 35 м по направлению на северо-восток через дорогу от северо-восточного угла здания N 5 на ул. Пограничная, слева по ходу движения в сторону ул. Высотная
167	023/1	Билборд (щит)		в 90 м на северо-восток от северного угла здания N 4 на ул. Пограничная, справа по ходу движения в сторону ул. Высотная








168	023/2	Билборд (щит)		подъездная дорога от морского порта Петропавловск-Камчатский к аэропорту Петропавловск-Камчатский (Елизово), км 7 + 002 м, справа, в 5 м от края дороги (в 13 м по направлению на юго-запад от южного угла здания N 35/4 на ул. Пограничная)
169	023/3	Билборд (щит)		подъездная дорога от морского порта Петропавловск-Камчатский к аэропорту Петропавловск-Камчатский (Елизово), км 7 + 025 м, слева, в 5 м от края дороги (в 16 м по направлению на юго-запад от южного угла здания N 35а на ул. Пограничная)
170	023/4	Билборд (щит)		подъездная дорога от морского порта Петропавловск-Камчатский к аэропорту Петропавловск-Камчатский (Елизово), км 7 + 120 м, справа, (в 15 м на северо-запад от западного угла дома N 10 на пер. Госпитальный)
171	023/5	Билборд (щит)		подъездная дорога от морского порта Петропавловск-Камчатский к аэропорту Петропавловск-Камчатский (Елизово), км 7 + 342 м, справа, в 5 м от края дороги (в 68 м по направлению на северо-восток через дорогу от северного угла дома N 716 на ул. Чапаева, справа по ходу движения в сторону пр. Циолковского)
172	023/6	Билборд (щит)		подъездная дорога от морского порта Петропавловск-Камчатский к аэропорту Петропавловск-Камчатский (Елизово), км 7 + 573 м, справа, в 5 м от края тротуара (в 105 м на северо-запад через дорогу от северного угла здания N 42 на ул. Тундровая, справа по ходу движения в сторону пр. Циолковского)
173	023/7	Билборд (щит)		подъездная дорога от морского порта Петропавловск-Камчатский к аэропорту Петропавловск-Камчатский (Елизово), км 7 + 740 м, справа, в 5 м от края тротуара (в 92 м на юго-восток через дорогу от восточного угла здания N 31 на ул. Тундровая, справа по ходу движения в сторону пр. Циолковского)
174	023/8	Билборд (щит)		подъездная дорога от морского порта Петропавловск-Камчатский к аэропорту Петропавловск-Камчатский (Елизово), км 7 + 880 м, справа, в 5 м от края тротуара (в 50 м строго на север через

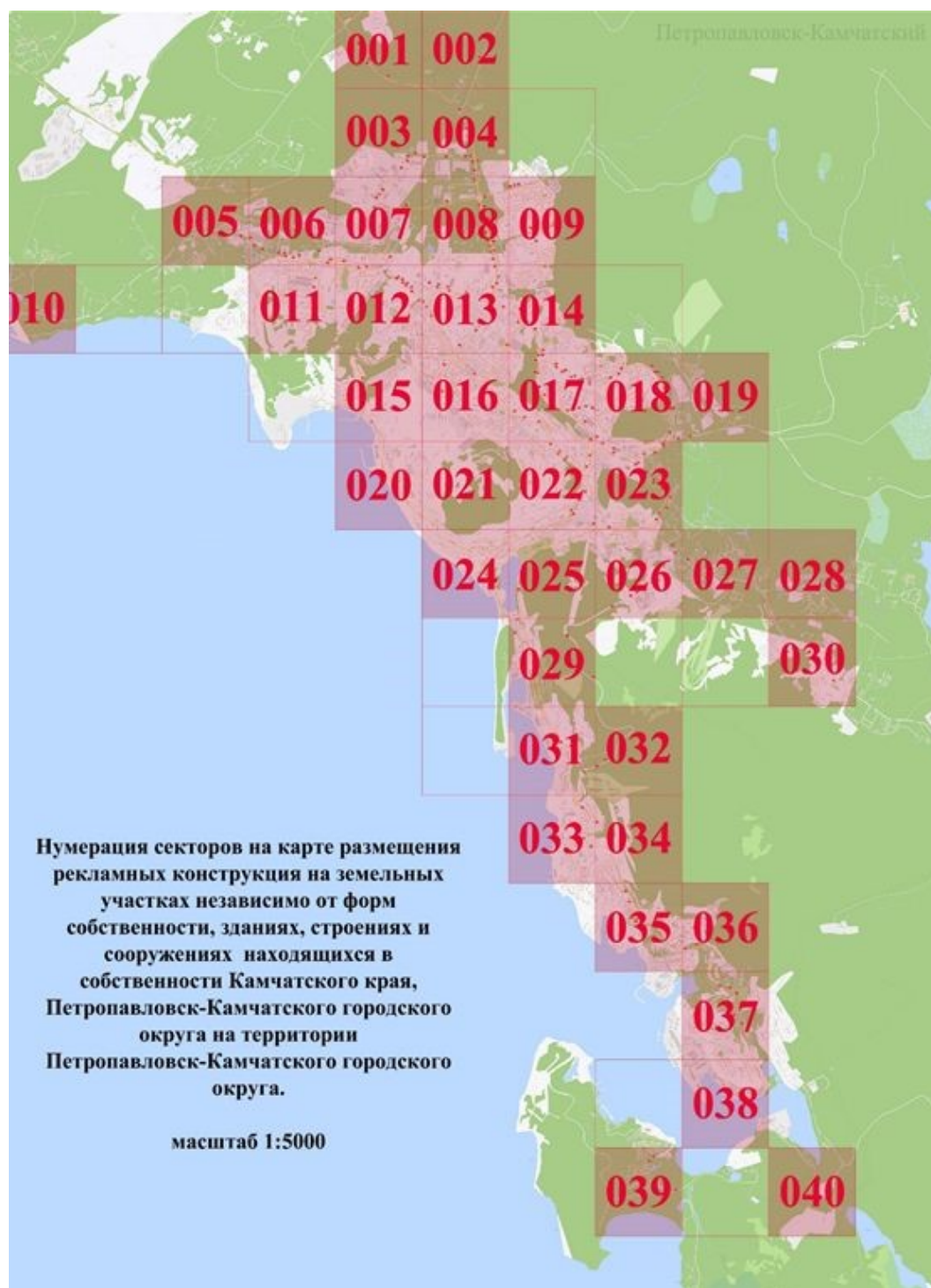
				дорогу от северного угла здания N 3 на ул. Тундровая, справа по ходу движения в сторону пр. Циолковского)
175	023/9	Билборд (щит)		подъездная дорога от морского порта Петропавловск-Камчатский к аэропорту Петропавловск-Камчатский (Елизово), км 8 + 050 м, слева, в 5 м от края дороги (в 57 м по направлению на юго-запад через дорогу от северного угла здания ТП-284, слева по ходу движения в сторону пр. Циолковского)
176	023/10	Билборд (щит)		в 60 м от здания N 3/1 на пр. Циолковского, справа по ходу движения в сторону "КП", в 5 м от края дороги, в 60 м перед пешеходным переходом
177	023/11	Билборд (щит)		в 18 м по направлению на север от северо-восточного угла здания N 16 на пр. Циолковского
178	023/12	Билборд (щит)		в 33 м на по направлению на юго-запад от западного угла здания N 1/7 на пр. Циолковского
179	023/13	Билборд (щит)		в 57 м по направлению на юго-запад от южного угла здания N 1/2 на пр. Циолковского
180	023/14	Билборд (щит)		подъездная дорога от морского порта Петропавловск-Камчатский к аэропорту Петропавловск-Камчатский (Елизово), км 8 + 390 м, справа, в 5 м от края тротуара (в 25 м на юго-запад от юго-западного угла здания N 2 на ул. Тундровая)
181	023/15	Билборд (щит)		в 13 м на юго-запад от здания N 2а на ул. Тундровая
182	023/16	Билборд (щит)		подъездная дорога от морского порта Петропавловск-Камчатский к аэропорту Петропавловск-Камчатский (Елизово), км 8 + 705 м, справа, в 5 м от края тротуара (в 65 м по направлению на юго-восток от южного угла здания N 1/1 на пр. Циолковского (здание АЗС)
183	025/1	Билборд (щит)		в 50 м по направлению на северо-запад от северо-западного угла здания N 48 на ул. Набережная

184	026/1	Билборд (щит)		подъездная дорога от морского порта Петропавловск-Камчатский к аэропорту Петропавловск-Камчатский (Елизово), км 4 + 870 м, справа, в 5 м от края дороги
185	026/2	Билборд (щит)		подъездная дорога от морского порта Петропавловск-Камчатский к аэропорту Петропавловск-Камчатский (Елизово), км 5 + 740 м, справа, в 5 м от края дороги (в 53 м по направлению строго на запад от западного угла здания N 3/1 на ул. Высотная)
186	026/3	Билборд (щит)		подъездная дорога от морского порта Петропавловск-Камчатский к аэропорту Петропавловск-Камчатский (Елизово), км 5 + 940 м, справа, в 4 м от края дороги (в 37 м по направлению строго на юг через дорогу от южного угла здания N 1/1 на ул. Высотная, справа по ходу движения в сторону ул. Пограничная)
187	026/4	Билборд (щит)		в 16 м по направлению на запад от северного угла здания N 2а на ул. Высотная
188	026/5	Билборд (щит)		подъездная дорога от морского порта Петропавловск-Камчатский к аэропорту Петропавловск-Камчатский (Елизово), км 6 + 370 м, справа, в 5 м от края тротуара (в 57 м на юг от южного угла здания N 49г на ул. Пограничная)
189	027/1	Билборд (щит)		в 43 м на северо-запад от западного угла здания N 87 на ул. Пограничная
190	028/1	Билборд (щит)		в 49 м по направлению на юго-запад через дорогу от юго-восточного угла здания N 9 на ш. Халактырское, слева по ходу движения в сторону ул. Пограничная
191	028/2	Билборд (щит)		в 92 м по направлению на юго-восток через дорогу от юго-восточного угла здания N 15 на ш. Халактырское, слева по ходу движения в сторону ул. Пограничная
192	028/3	Билборд (щит)		в 51 м по направлению на юго-запад от южного угла здания N 21 на ш. Халактырское

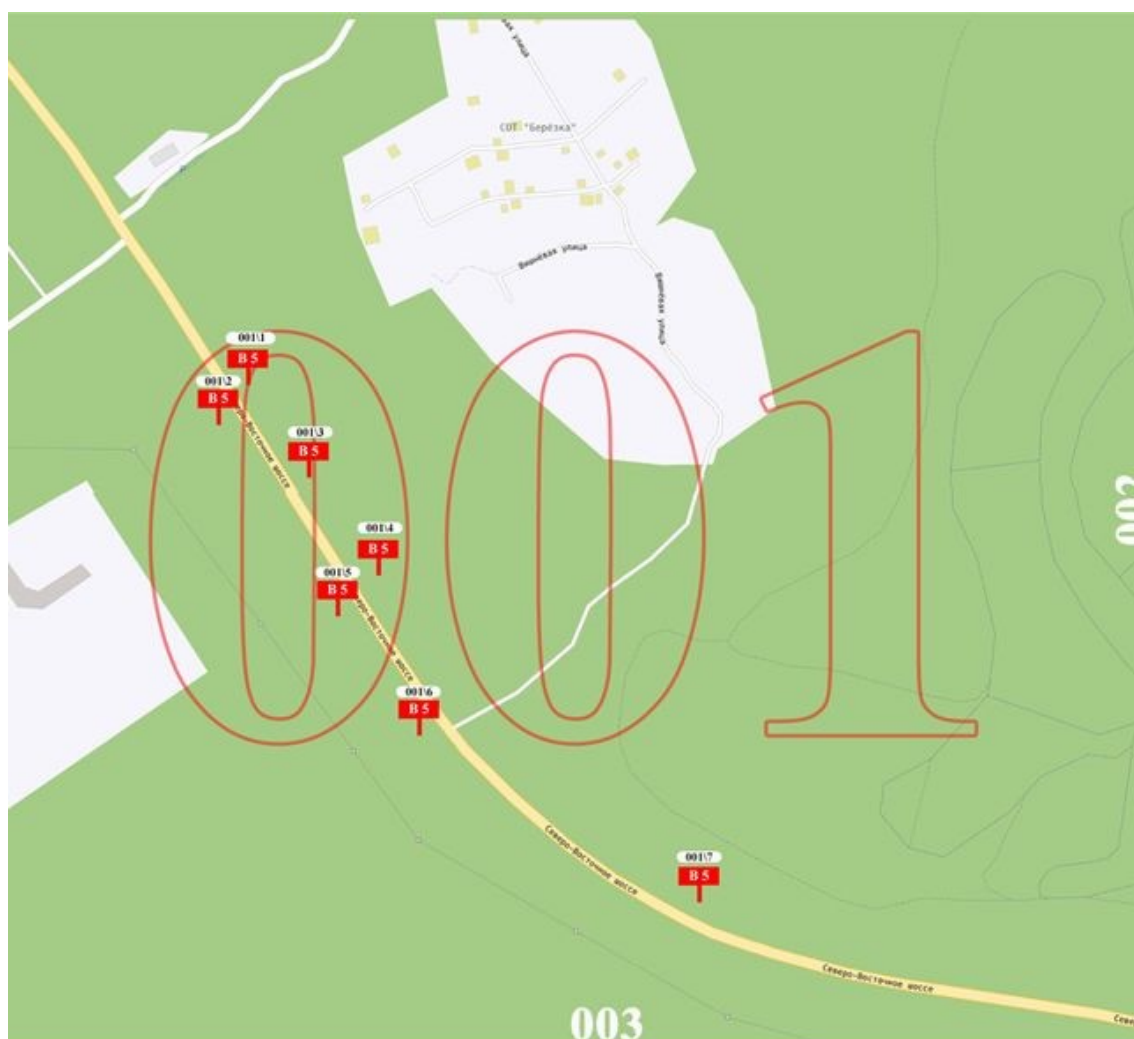
193	029/1	Видеоэкран (светодиодный экран)		в 70 м по направлению на северо-запад от северо-западного угла здания N 1 на пл. Ленина
194	029/2	Видеоэкран (светодиодный экран)		в 3 м на юг от западного угла здания N 62 на ул. Ленинская
295	029/3	Билборд (щит)		подъездная дорога от морского порта Петропавловск-Камчатский к аэропорту Петропавловск-Камчатский (Елизово), км 4 + 000 м, слева, в 6 м от края дороги
196	029/4	Билборд (щит)		подъездная дорога от морского порта Петропавловск-Камчатский к аэропорту Петропавловск-Камчатский (Елизово), км 3 + 056 м, справа, в 6 м от края дороги
197	030/1	Билборд (щит)		в 180 м по направлению на северо- запад от северо-западного угла дома N 1/1 на ул. Солнечная, слева по ходу движения в сторону ул. Степная
198	030/2	Билборд (щит)		в 50 м по направлению на северо-запад от северо-западного угла здания N 1/5 на ул. Солнечная, слева от дороги
199	031/1	Билборд (щит)		в 103 м по направлению на северо- запад через дорогу от юго-западного угла дома N 31 на ул. Радиосвязи, слева по ходу движения в сторону ул. Ленинская
200	031/2	Билборд (щит)		в 34 м по направлению на юго-восток от юго-восточного угла дома N 31 на ул. Радиосвязи
201	031/3	Билборд (щит)		подъездная дорога от морского порта Петропавловск-Камчатский к аэропорту Петропавловск-Камчатский (Елизово), км 0 + 950 м, справа, в 6 м от края дороги
202	032/1	Билборд (щит)		подъездная дорога от морского порта Петропавловск-Камчатский к аэропорту Петропавловск-Камчатский (Елизово), км 1 + 410 м, слева, в 4 м от края дороги
203	032/2	Билборд (щит)		подъездная дорога от морского порта Петропавловск-Камчатский к аэропорту Петропавловск-Камчатский (Елизово), км 1 + 325 м, справа, в 6 м от края дороги

204	033/1	Билборд (щит)		в 35 м на юг через дорогу от западного угла дома N 42 на ул. Красная Сопка, слева по ходу движения в сторону ул. Ленинская
205	033/2	Билборд (щит)		в 36 м по направлению на юго-запад через дорогу от южного угла дома N 15 на ул. Сапун-Гора, слева по ходу движения в сторону ул. Ленинская
206	033/3	Билборд (щит)		в 90 м по направлению на юго-восток через дорогу от южного угла дома N 19 на ул. Сапун-Гора, слева по ходу движения в сторону ул. Ленинская
207	034/1	Билборд (щит)		в 15 м по направлению на юго-запад от юго-западного угла дома N 11 на ул. Портовская
208	035/1	Билборд (щит)		в 62 м через дорогу от дома N 61 на ул. Океанская, в 50 м от пешеходного перехода, слева по ходу движения в сторону "КП", в 5 м от края дороги
209	035/2	Билборд (щит)		в 20 м по направлению строго на восток от северного угла дома N 806 на ул. Океанская
210	035/3	Билборд (щит)		в 27 м от дома N 73 на ул. Океанская, справа по ходу движения в сторону "КП", в 5 м от края дороги, в 60 м перед светофором
211	035/4	Билборд (щит)		в 27 м по направлению на юго-запад через дорогу от южного угла дома N 81 на ул. Океанская, справа по ходу движения в сторону ул. Индустриальная
212	036/1	Билборд (щит)		в 38 м по направлению строго на восток от восточного торца дома N 98 на ул. Океанская
213	036/2	Билборд (щит)		в 30 м по направлению строго на юг от восточного угла дома N 52 на ул. Тургенева
214	037/1	Билборд (щит)		в 36 м по направлению на юг через дорогу от южного угла дома N 25а по шоссе Петропавловское, слева по ходу движения в сторону ул. Океанская
215	037/2	Билборд (щит)		в 110 м по направлению строго на север через дорогу от торца здания N 14 на ш. Петропавловское, справа по ходу движения в сторону ул. Океанская

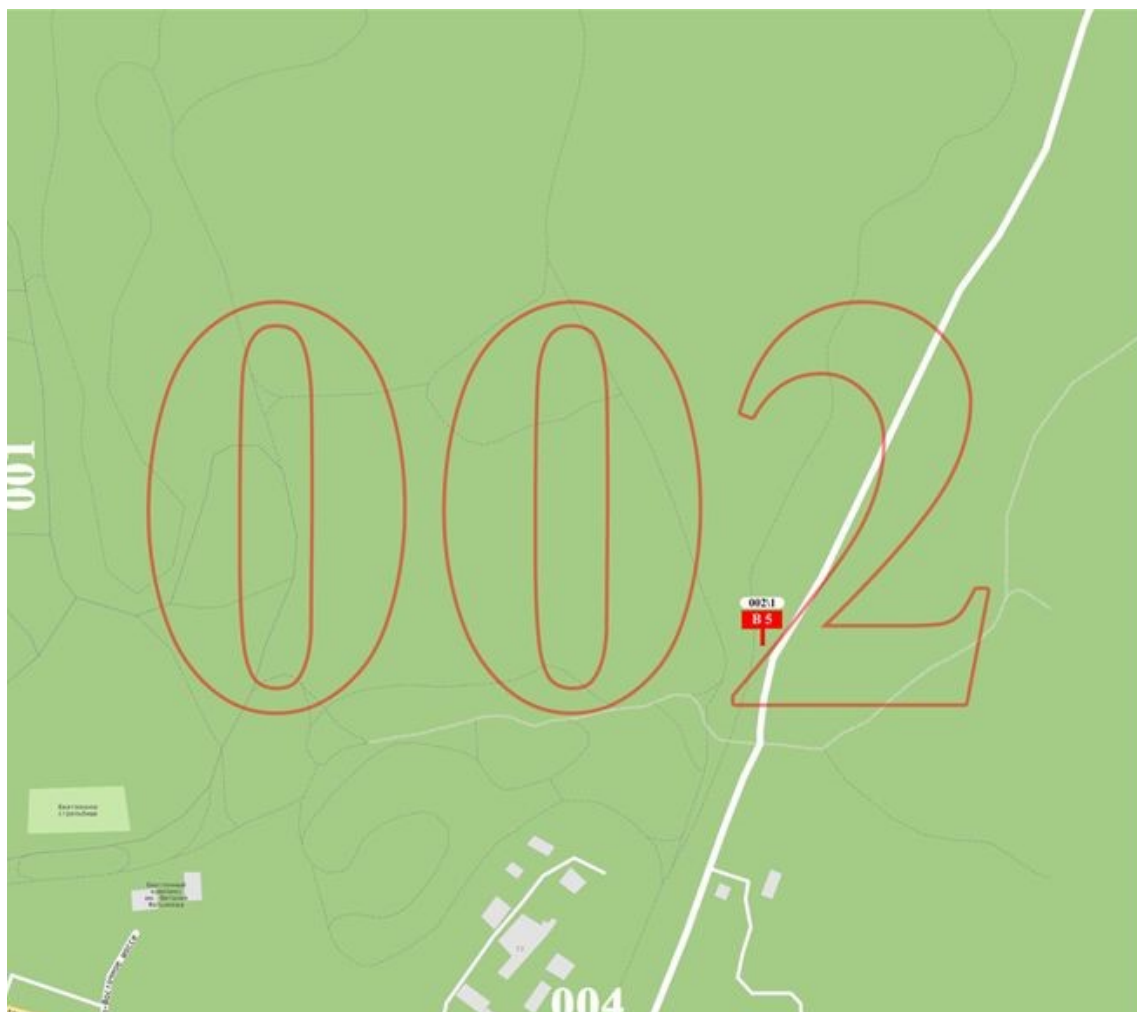
216	037/3	Билборд (щит)		в 80 м по направлению на северо-восток через дорогу от восточного угла здания N 14 на ш. Петропавловское, справа по ходу движения в сторону ул. Океанская
217	037/4	Билборд (щит)		в 53 м по направлению на северо-восток от юго-восточного угла дома N 10 на ш. Петропавловское
218	037/5	Билборд (щит)		в 25 м по направлению на юго-запад через дорогу от юго-западного угла дома N 7 на ул. Индустриальная, слева по ходу движения в сторону ш. Петропавловское
219	039/1	Билборд (щит)		в 92 м на юго-восток через дорогу от юго-восточного угла дома N 2 на ул. Петра Ильичева, слева по ходу движения в сторону ул. Кирпичная
220	039/2	Билборд (щит)		в 75 м на юго-восток от юго-восточного угла дома N 2 на ул. Петра Ильичева, справа по ходу движения в сторону "КП", в 5 м от края дороги (бордюрного камня)
221	039/3	Билборд (щит)		в 20 м от дома N 54 на ул. Кирпичная, слева по ходу движения в сторону "КП", в 8 м от края дороги, 620 м от пешеходного перехода на ул. Днепровская
222	040/1	Билборд (щит)		ул. Днепровская, в 350 м от стелы "Завойко", справа по ходу движения в сторону "КП", в 10 м от края дороги



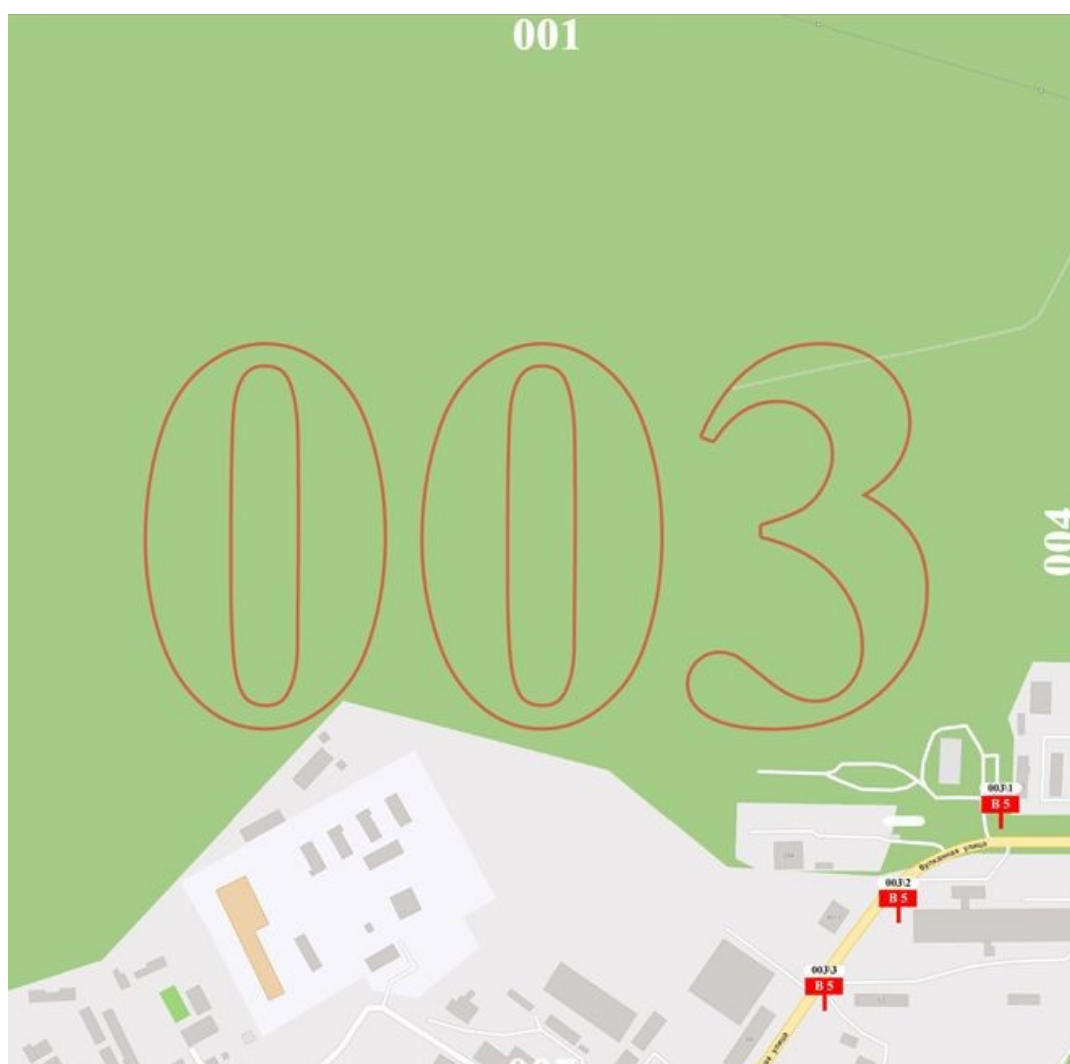
Сектор 001



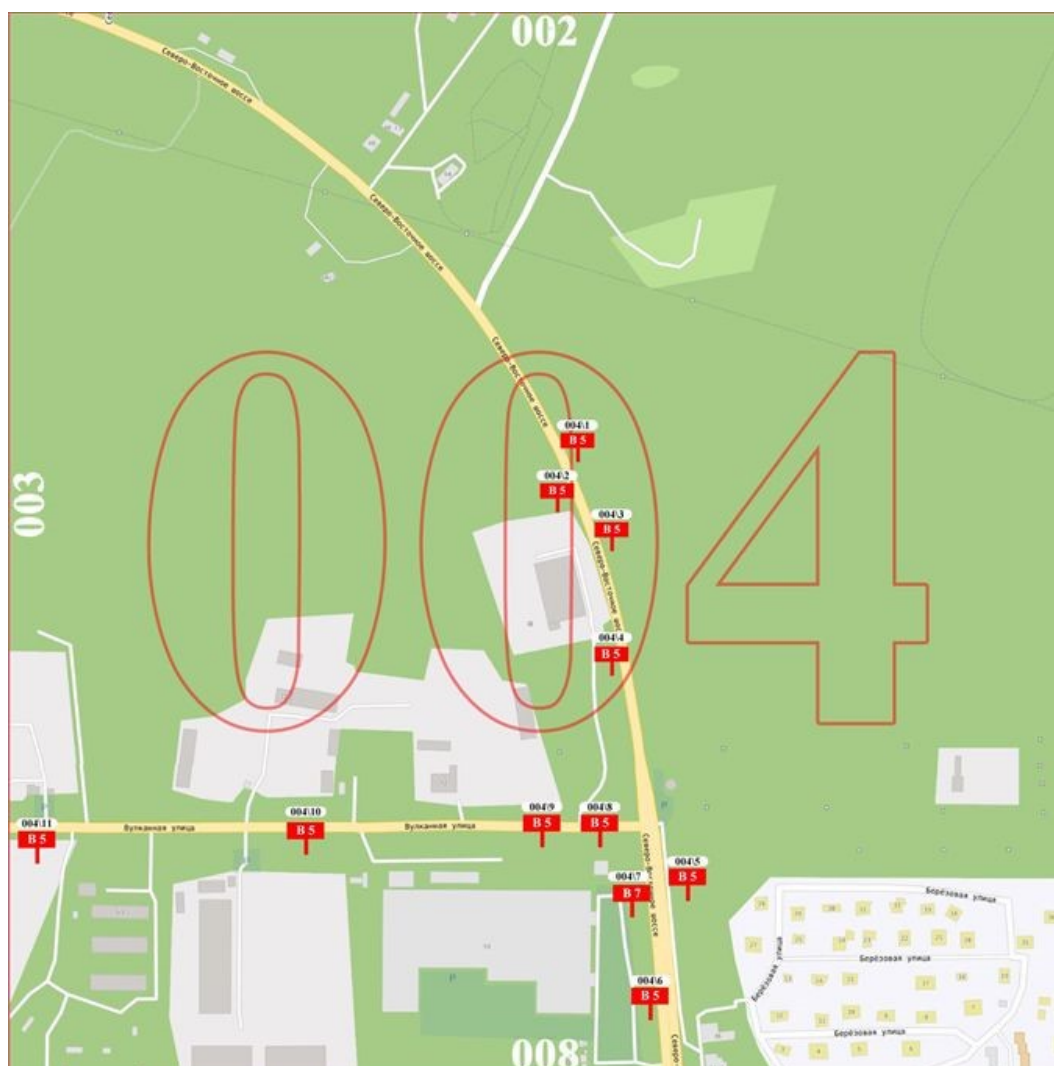
Сектор 002



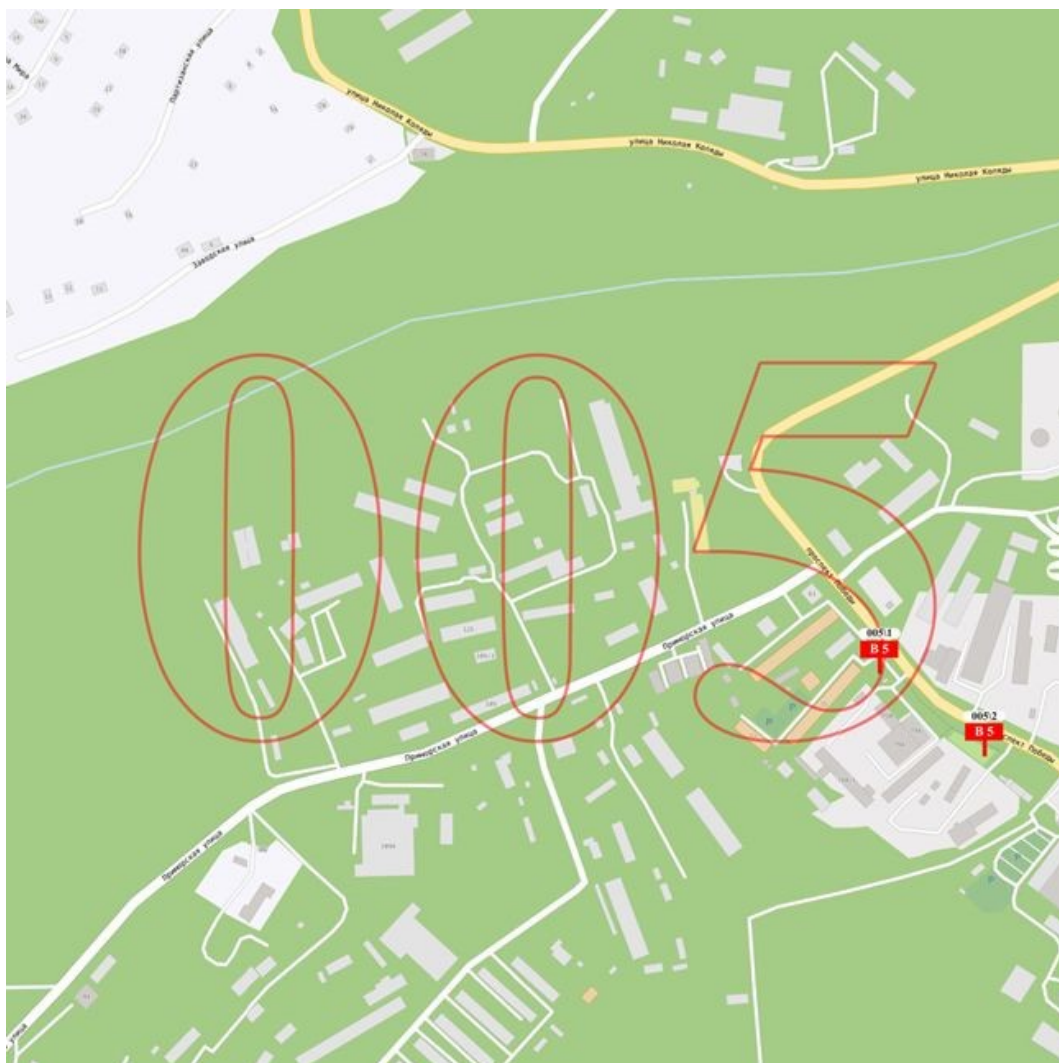
Сектор 003



Сектор 004



Сектор 005



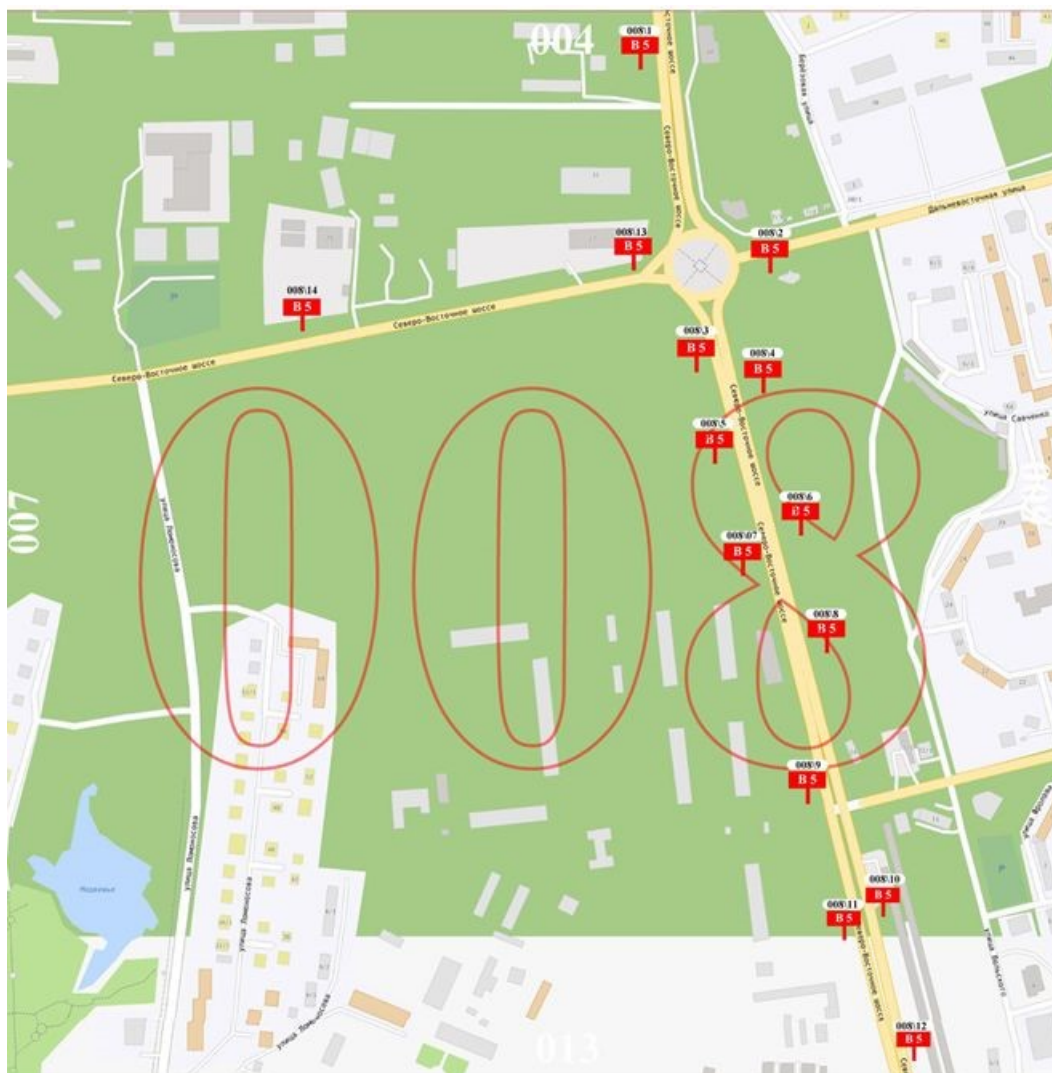
Сектор 006



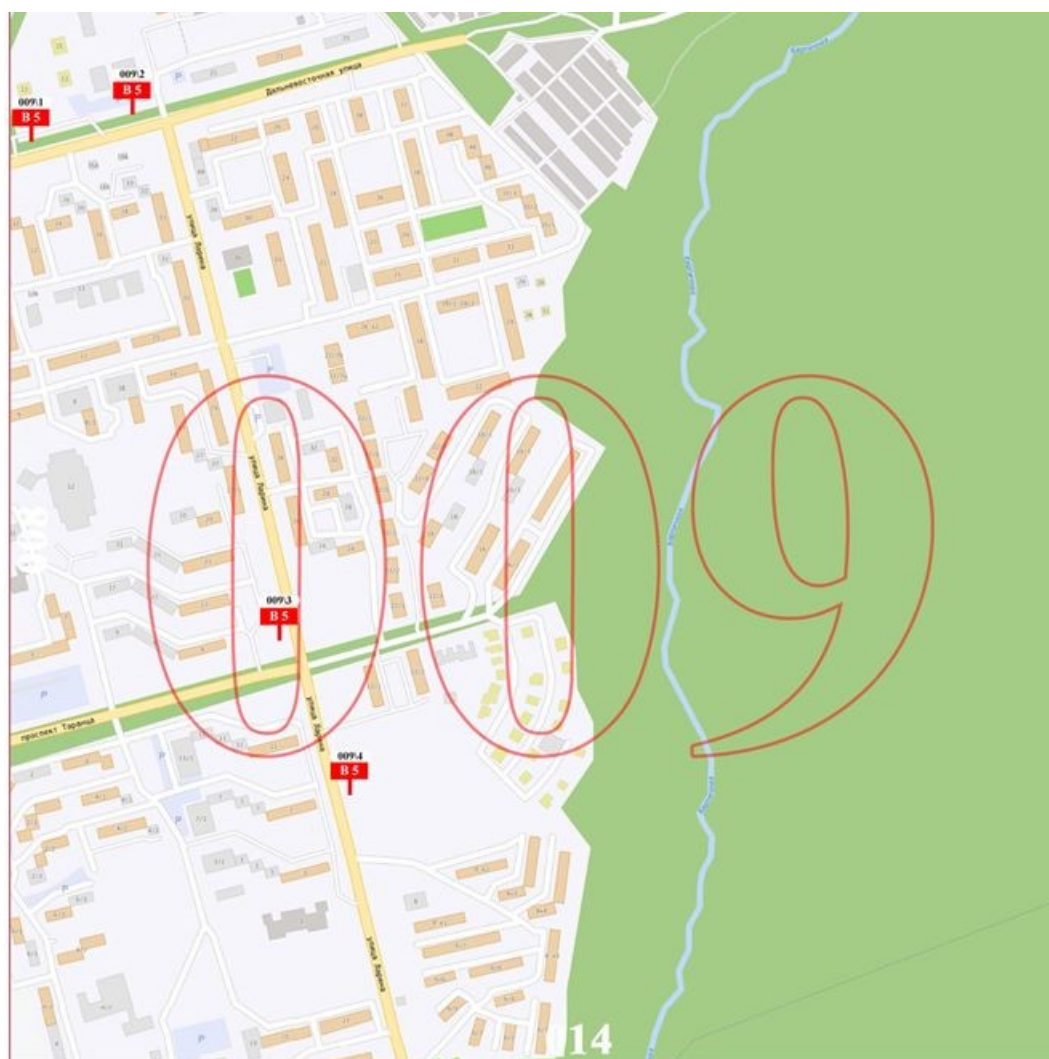
Сектор 007



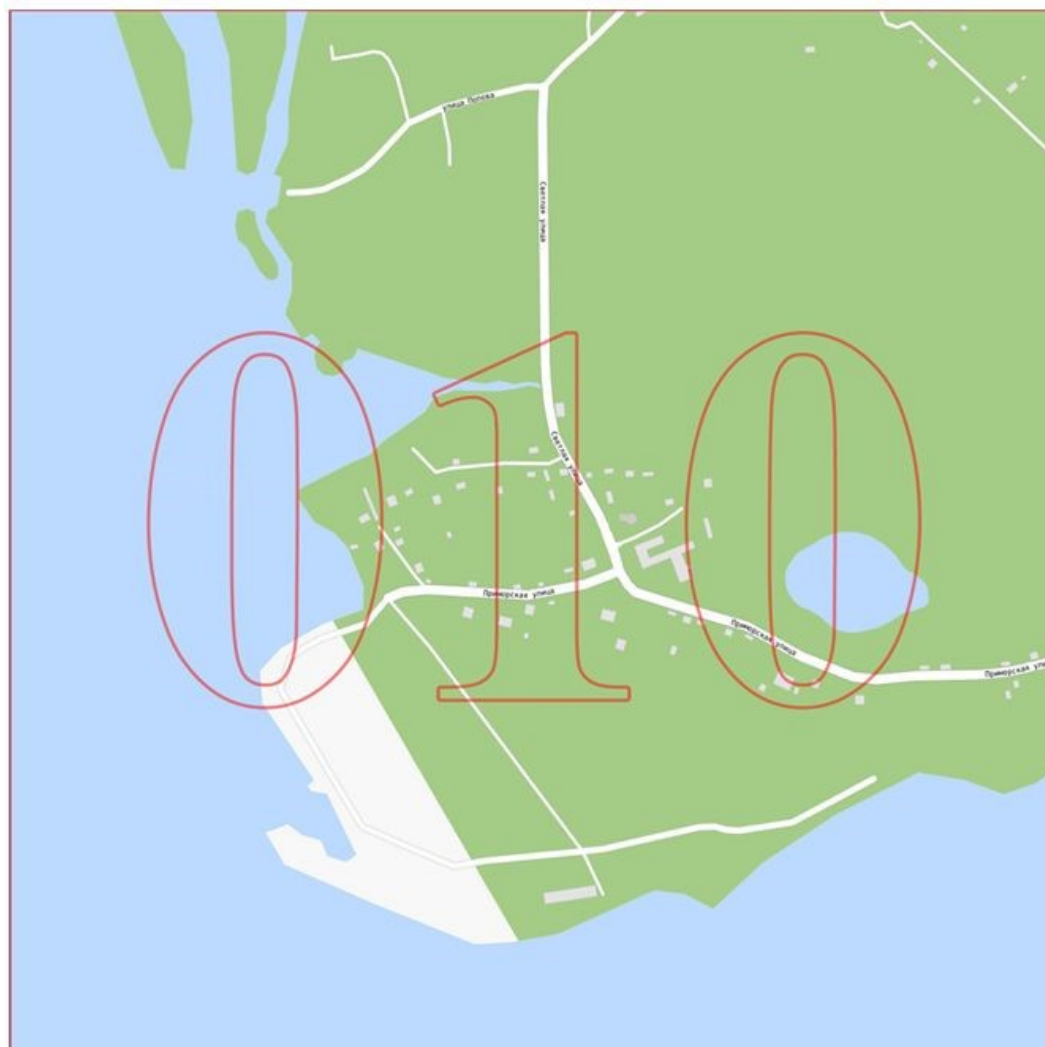
Сектор 008



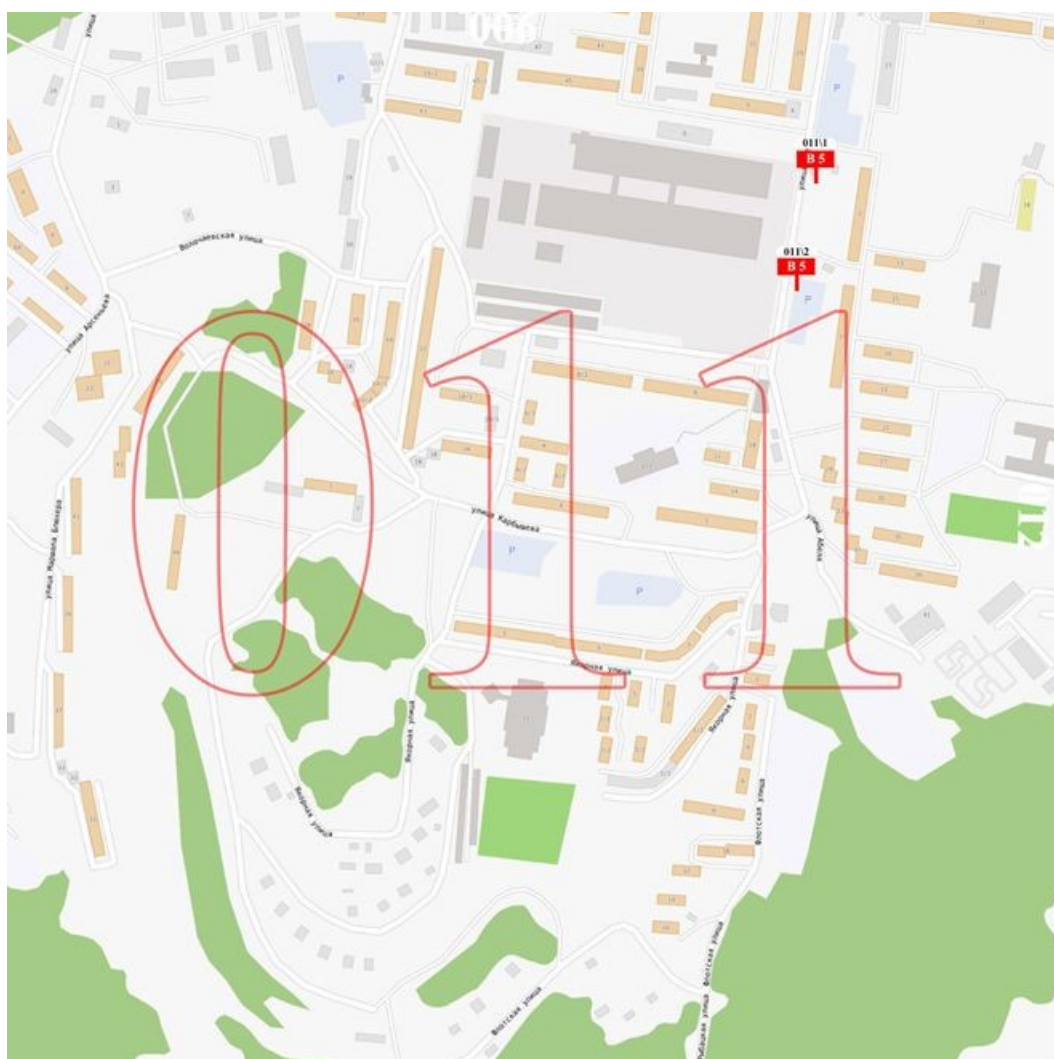
Сектор 009



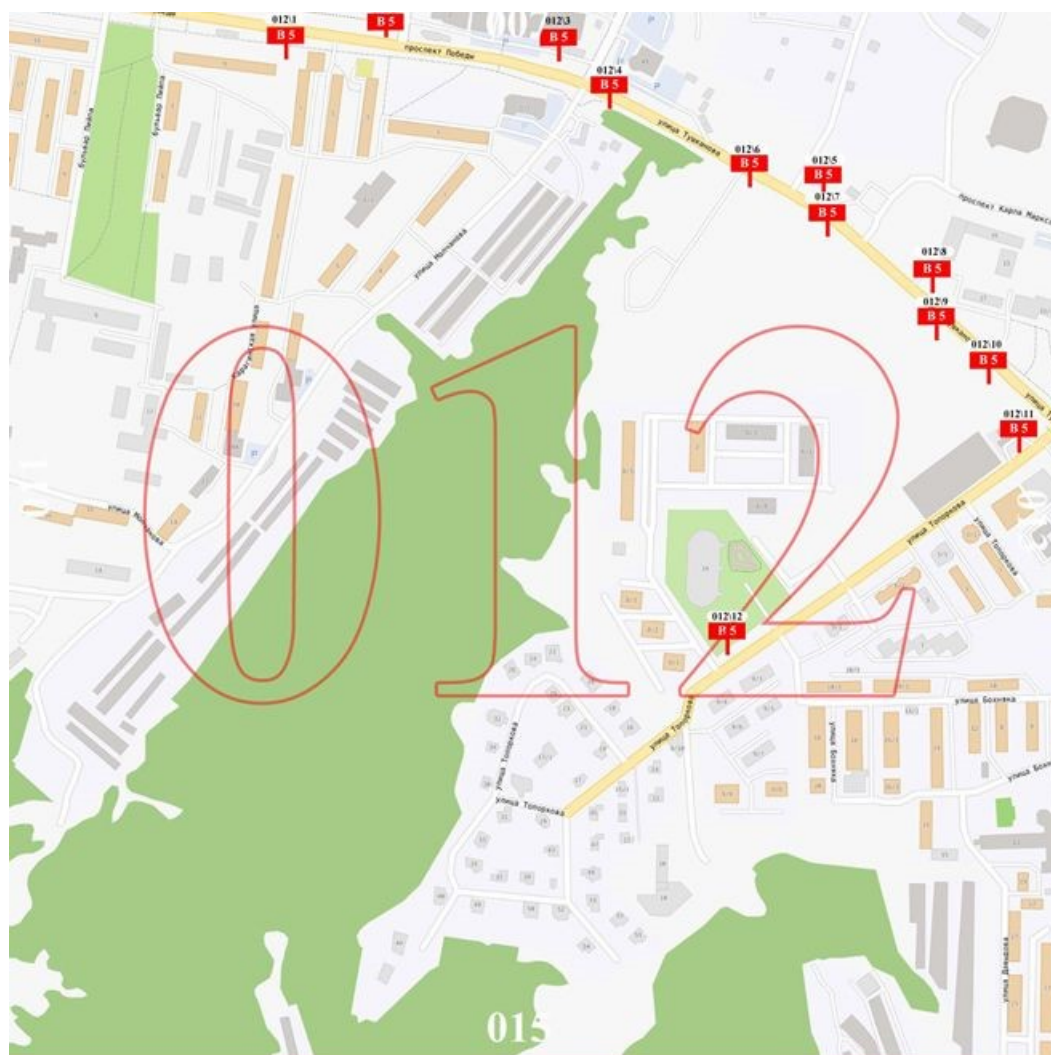
Сектор 010



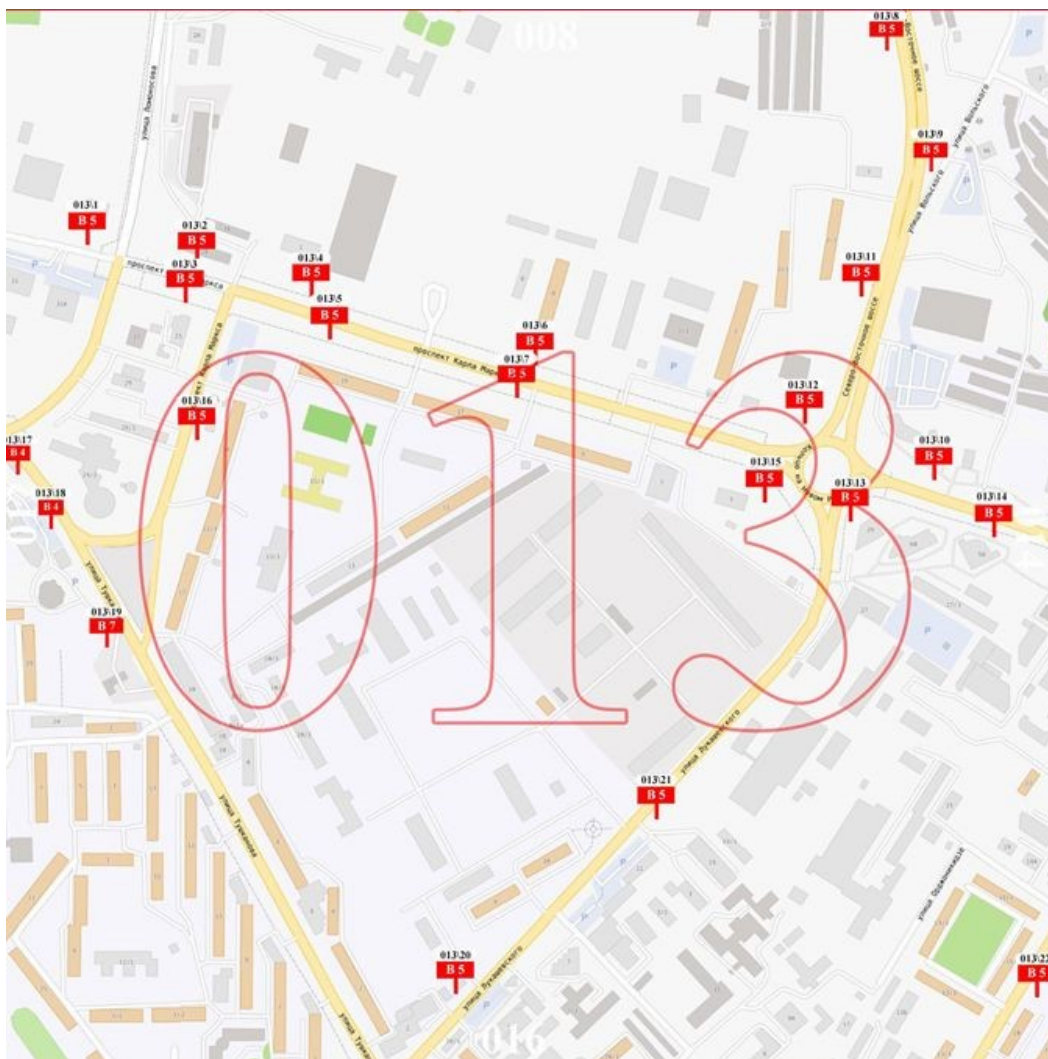
Сектор 011



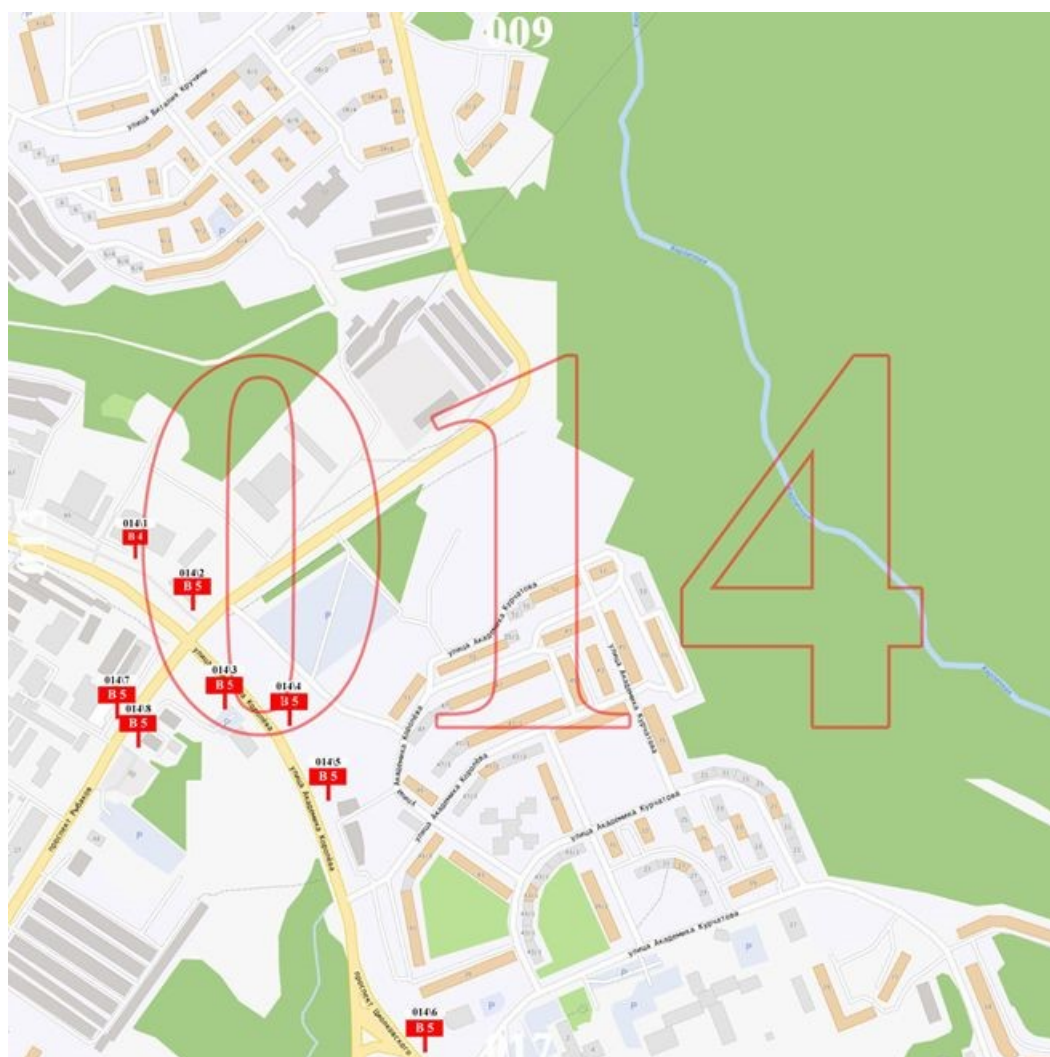
Сектор 012



Сектор 013



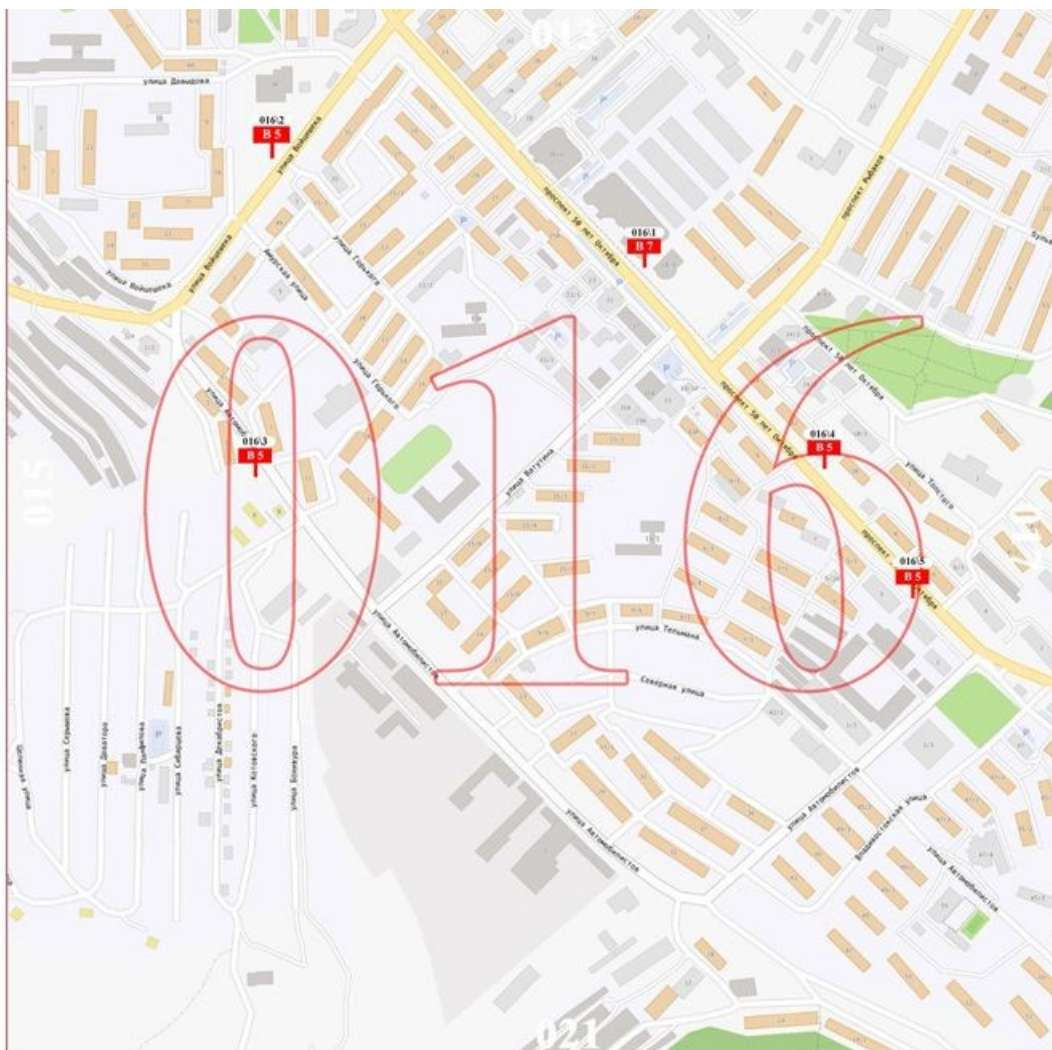
Сектор 014



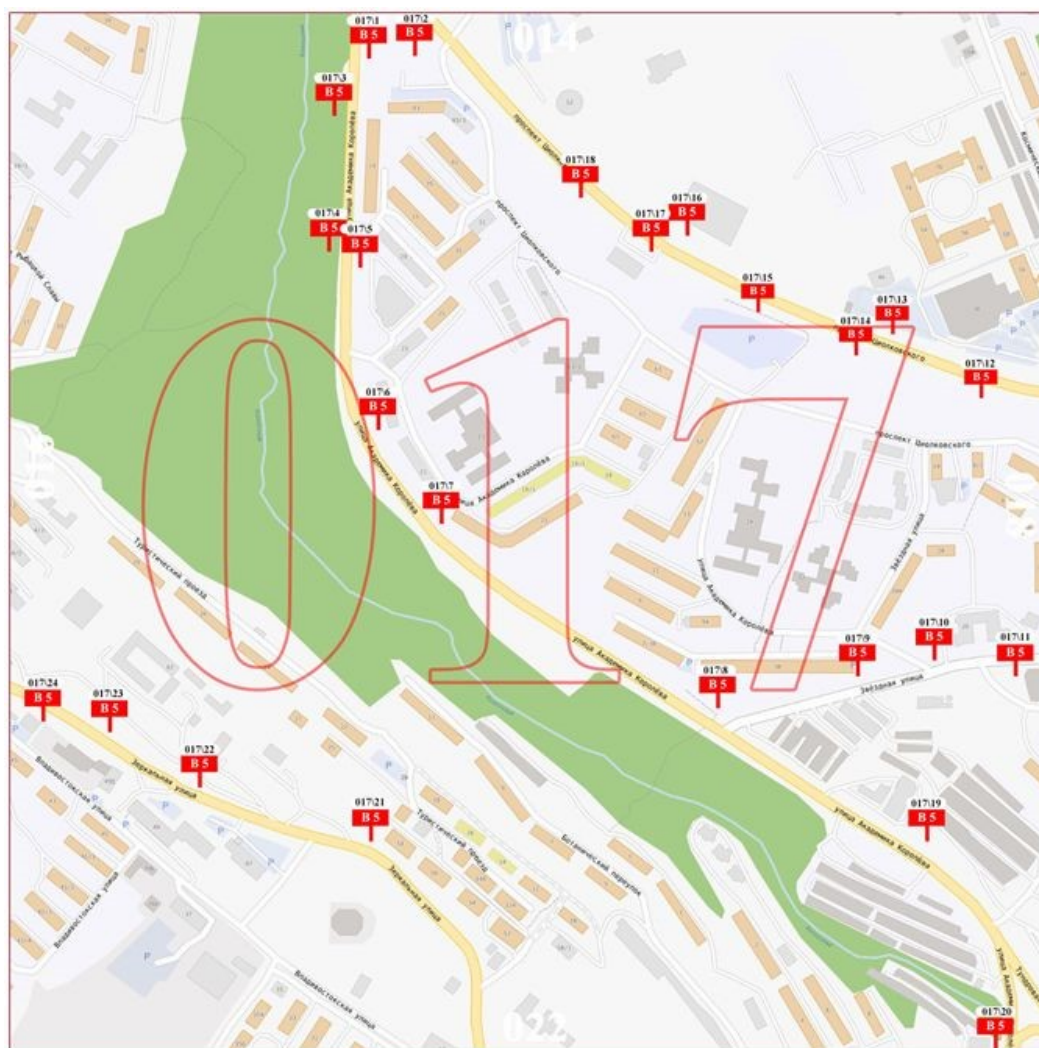
Сектор 015



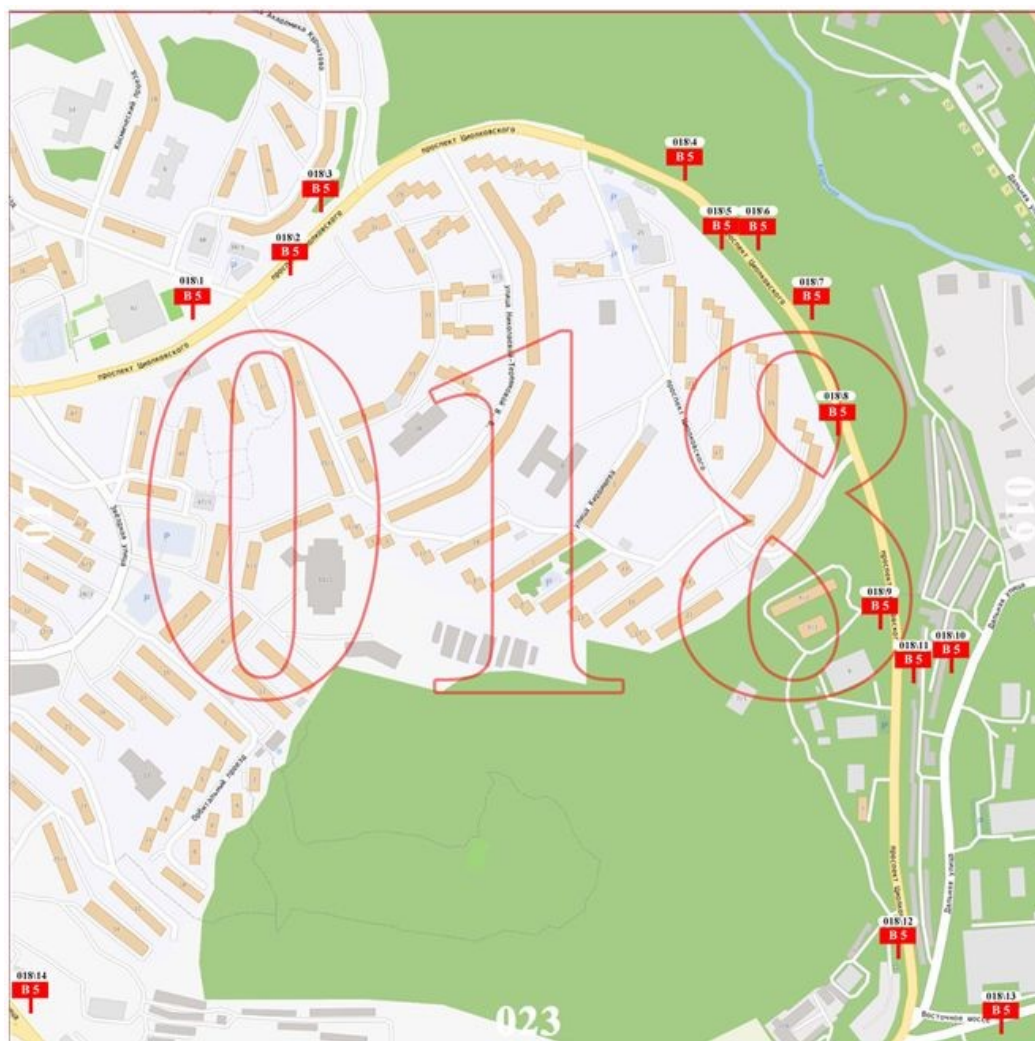
Сектор 016



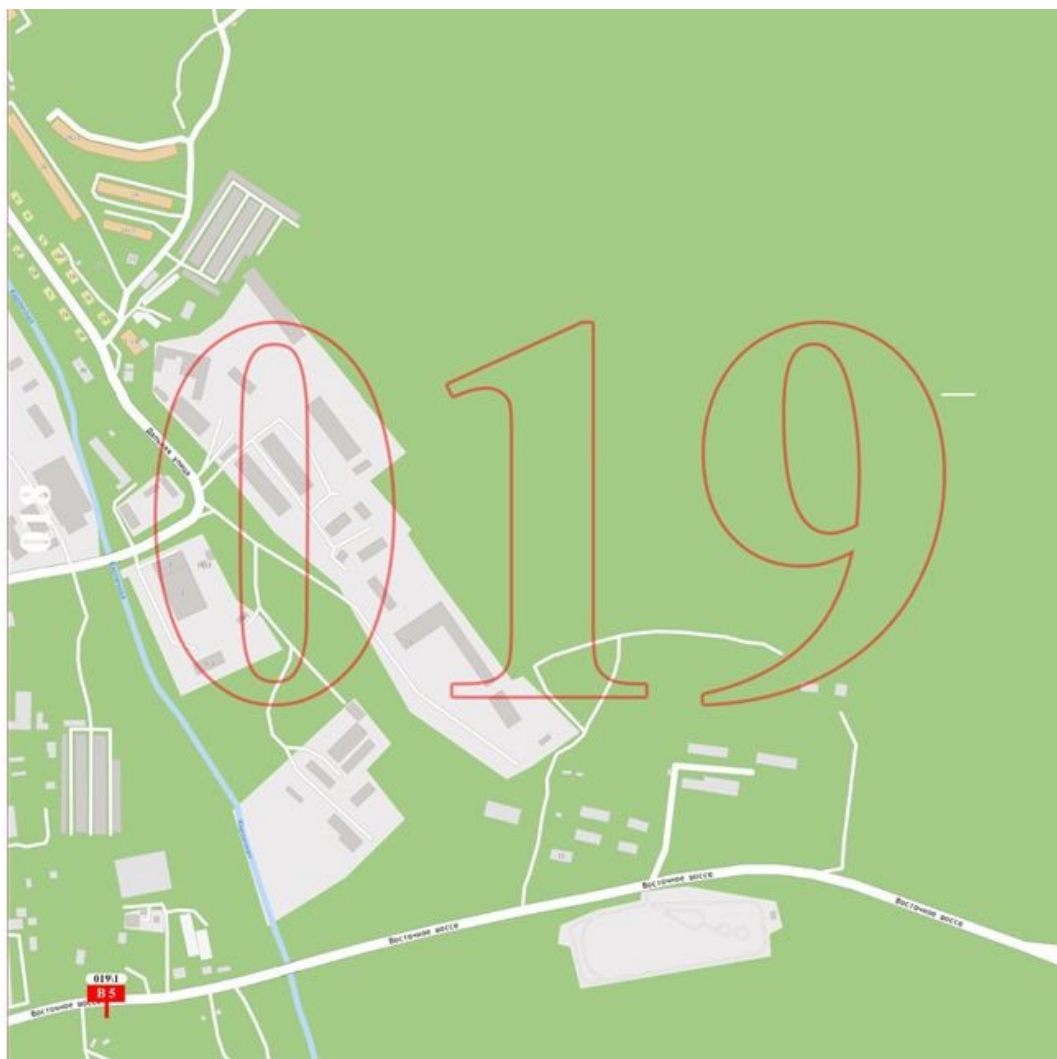
Сектор 017



Сектор 018



Сектор 019



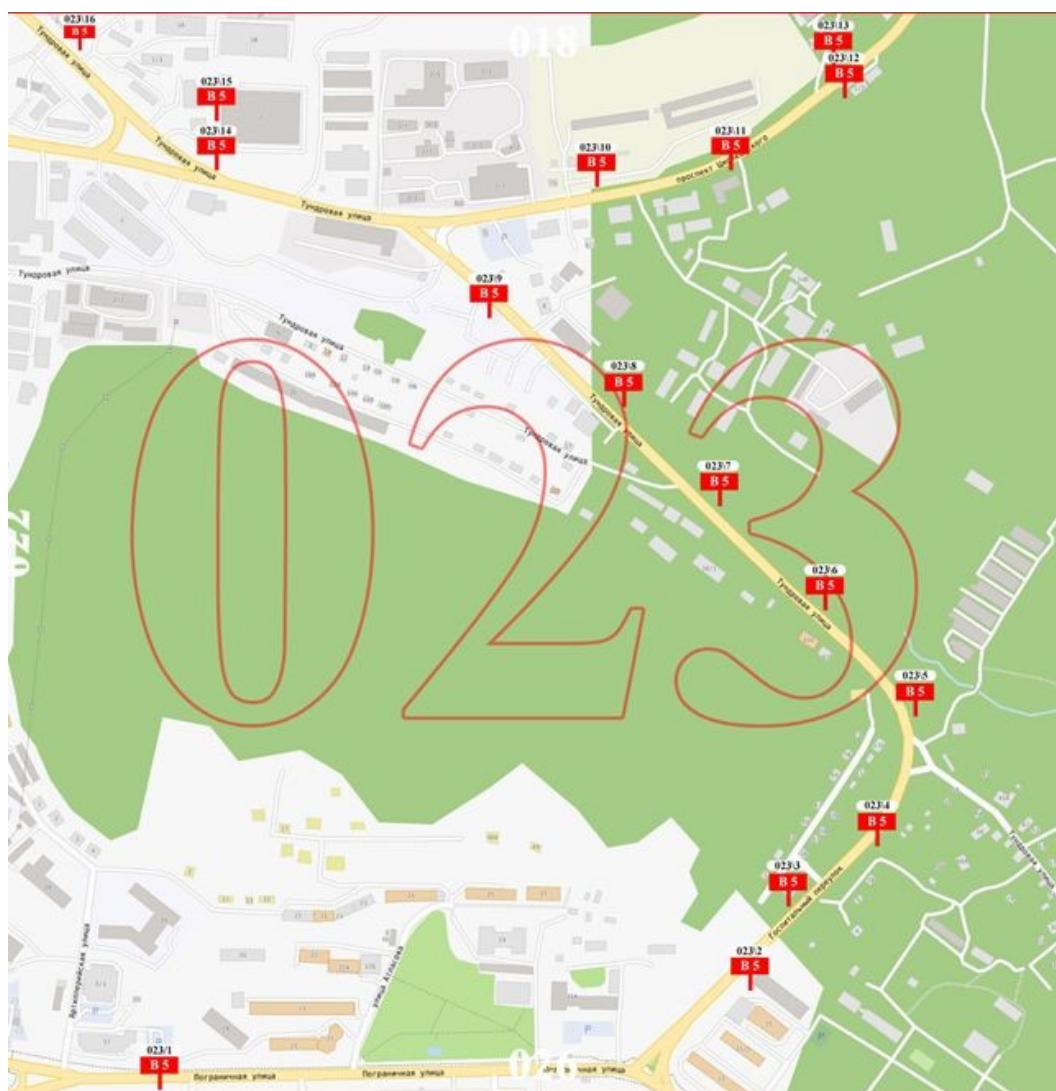
Сектор 020





Сектор 022





Сектор 024





Сектор 026



Сектор 027



Сектор 028



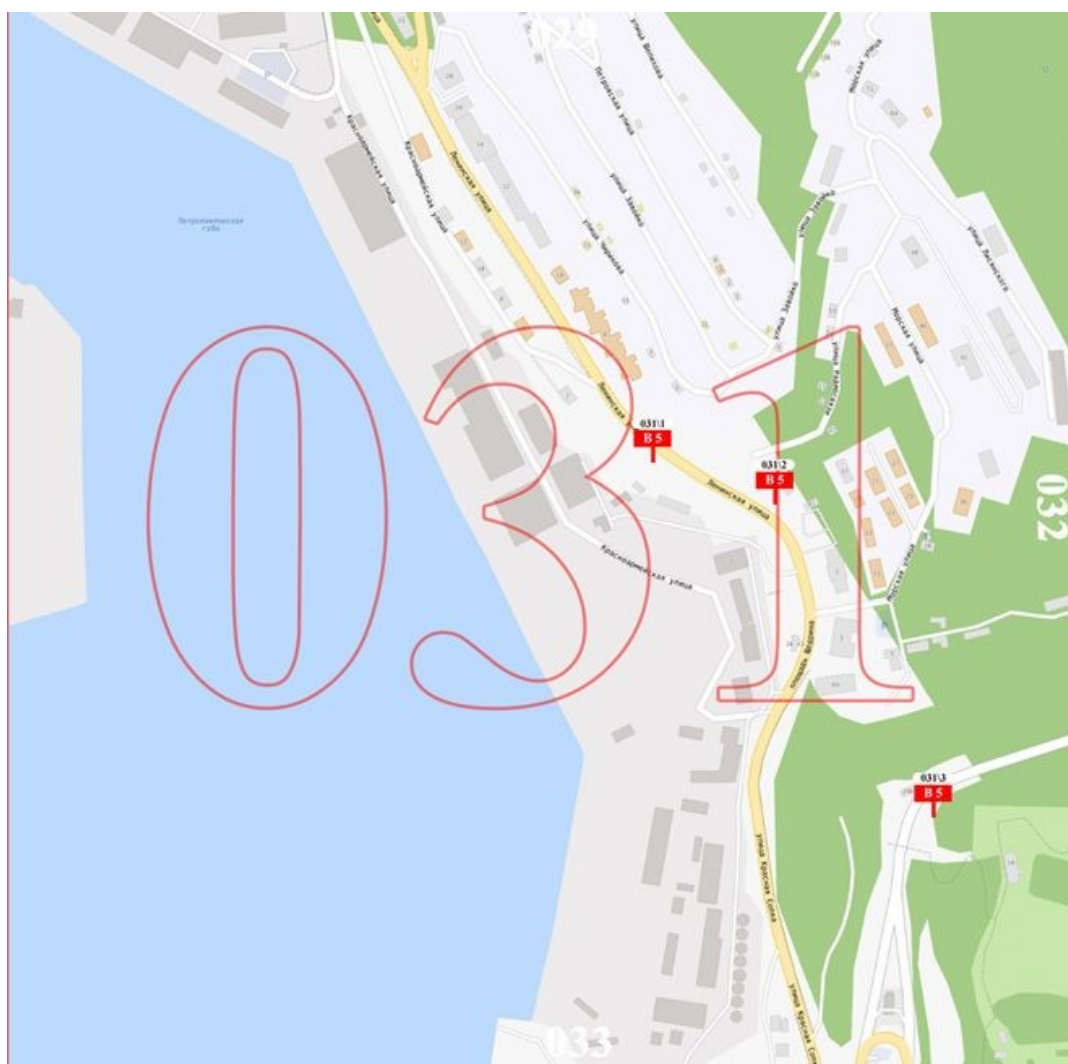
Сектор 029



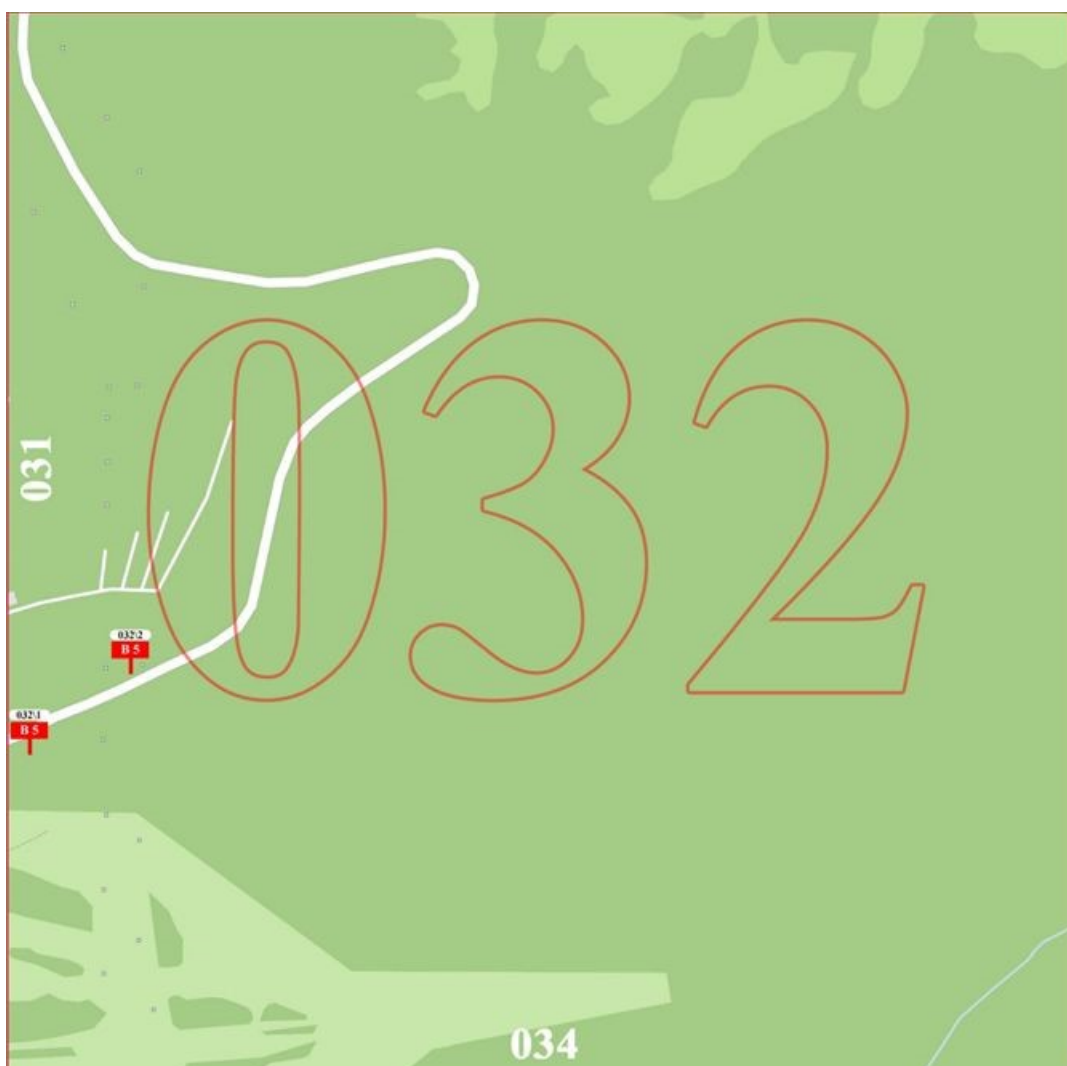
Сектор 030



Сектор 031



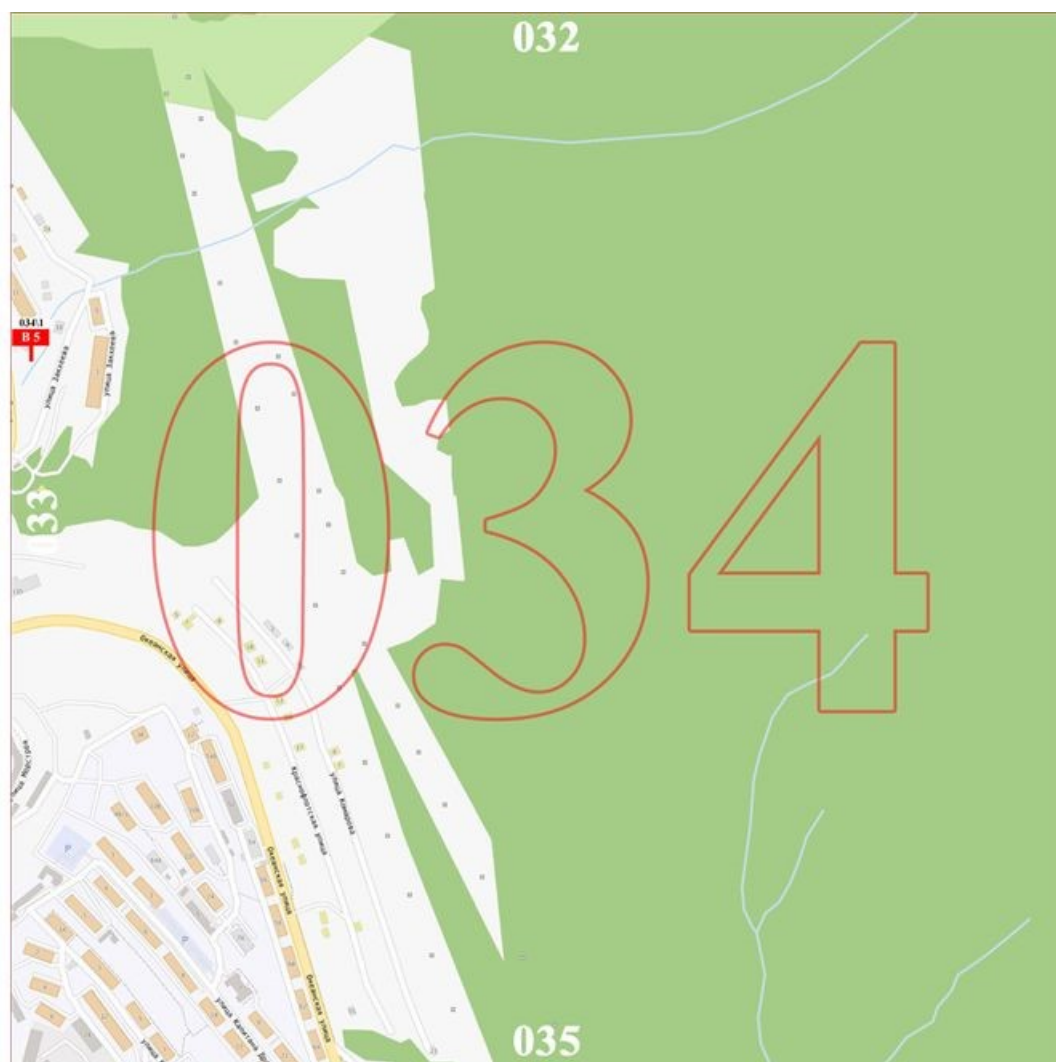
Сектор 032



Сектор 033



Сектор 034



Сектор 035



Сектор 036



Сектор 037



Сектор 038



Сектор 039



Сектор 040

