



ПОСТАНОВЛЕНИЕ

От 14.06.2019 г.

№ 65

О назначении публичных слушаний по проекту межевания территории части квартала № 5 планировочного подрайона 2.2.2. Жилой район – «Богородское озеро» (в границах улицы Лаперуза, шоссе Петропавловское, переулка Садовый) Южного городского планировочного района в Петропавловск-Камчатском городском округе

Руководствуясь статьей 28 Федерального закона от 06.10.2003 № 131-ФЗ «Об общих принципах организации местного самоуправления в Российской Федерации», статьей 28 Федерального закона от 13.07.2015 № 212-ФЗ «О свободном порте Владивосток», статьей 46 Градостроительного кодекса Российской Федерации, статьей 22 Устава Петропавловск-Камчатского городского округа, Решением Городской Думы Петропавловск-Камчатского городского округа от 28.04.2014 № 211-нд «О публичных слушаниях в Петропавловск-Камчатском городском округе», в целях определения местоположения границ образуемых и изменяемых земельных участков

ПОСТАНОВЛЯЮ:

1. Провести по инициативе Главы Петропавловск-Камчатского городского округа публичные слушания по проекту межевания территории части квартала № 5 планировочного подрайона 2.2.2. Жилой район – «Богородское озеро» (в границах улицы Лаперуза, шоссе Петропавловское, переулка Садовый) Южного городского планировочного района в Петропавловск-Камчатском городском округе согласно приложению 1 к настоящему постановлению (далее – публичные слушания).

2. Назначить проведение публичных слушаний на 01.07.2019 в 12⁰⁰ часов по адресу: город Петропавловск-Камчатский, улица Советская, дом 22, кабинет № 101 здания Управления архитектуры, градостроительства и земельных отношений администрации Петропавловск-Камчатского городского округа.

3. Организатором публичных слушаний определить организационный комитет по проведению публичных слушаний в составе, утвержденном постановлением администрации Петропавловск-Камчатского городского округа от 13.07.2018 № 1507 «О создании организационного комитета по организации и проведению публичных слушаний по проектам генеральных планов, проектам планировки территории, проектам межевания территории, проектам, предусматривающим внесение изменений в один из указанных утвержденных документов» (далее – оргкомитет).

4. Оргкомитету организовать:

4.1 размещение проекта межевания территории части квартала № 5 планировочного подрайона 2.2.2. Жилой район – «Богородское озеро» (в границах улицы Лаперуза, шоссе Петропавловское, переулка Садовый) Южного городского планировочного района в Петропавловск-Камчатском городском округе, на официальных сайтах Городской Думы Петропавловск-Камчатского городского округа и администрации Петропавловск-Камчатского городского округа в информационно-телекоммуникационной сети «Интернет»;

4.2 в течение всего периода размещения на официальных сайтах Городской Думы Петропавловск-Камчатского городского округа и администрации Петропавловск-Камчатского городского округа в информационно-телекоммуникационной сети «Интернет» проведение экспозиции такого проекта по адресу: город Петропавловск-Камчатский, улица Советская, дом 22, в холле Управления архитектуры, градостроительства и земельных отношений администрации Петропавловск-Камчатского городского округа (этаж 3);

4.3 в период работы экспозиции в месте проведения экспозиции, в дни и часы посещения экспозиции, указанные в оповещении о начале публичных слушаний, консультирование посетителей экспозиции, распространение печатных информационных материалов о проекте, подлежащем рассмотрению на публичных слушаниях;

4.4 размещение информации о дате, времени, месте проведения публичных слушаний на официальных сайтах Городской Думы Петропавловск-Камчатского городского округа и администрации Петропавловск-Камчатского городского округа в информационно-телекоммуникационной сети «Интернет».

5. Установить порядок учета предложений и замечаний по проекту межевания территории части квартала № 5 планировочного подрайона 2.2.2. Жилой район – «Богородское озеро» (в границах улицы Лаперуза, шоссе Петропавловское, переулка Садовый) Южного городского планировочного района в Петропавловск-Камчатском городском округе, а также участия граждан в его обсуждении согласно приложению 2 к настоящему постановлению.

6. Управлению архитектуры, градостроительства и земельных отношений администрации Петропавловск-Камчатского городского округа в течение 10 рабочих дней со дня окончания публичных слушаний направить Главе Петропавловск-Камчатского городского округа проект межевания территории части квартала № 5 планировочного подрайона 2.2.2. Жилой район – «Богородское озеро» (в границах улицы Лаперуза, шоссе Петропавловское,

переулка Садовый) Южного городского планировочного района в Петропавловск-Камчатском городском округе; протокол публичных слушаний по проекту межевания территории части квартала № 5 планировочного подрайона 2.2.2. Жилой район – «Богородское озеро» (в границах улицы Лаперуза, шоссе Петропавловское, переулка Садовый) Южного городского планировочного района в Петропавловск-Камчатском городском округе, заключение о результатах публичных слушаний, а также таблицу поступивших предложений и замечаний.

7. Организационно-техническое и информационное обеспечение проведения публичных слушаний, включая информирование граждан, постоянно проживающих на территории, в отношении которой подготовлен проект межевания территории, правообладателей находящихся в границах этой территории земельных участков и (или) расположенных на них объектов капитального строительства, а также правообладателей помещений, являющихся частью указанных объектов капитального строительства, осуществляет администрация Петропавловск-Камчатского городского округа.

8. Управлению делами администрации Петропавловск-Камчатского городского округа опубликовать настоящее постановление в газете «Град Петра и Павла».

Глава
Петропавловск-Камчатского
городского округа В.Ю. Иваненко

Приложение 1
к постановлению Главы
Петропавловск-Камчатского
городского округа
от 14.06.2019 № 65

ПРОЕКТ МЕЖЕВАНИЯ ТЕРРИТОРИИ

**части квартала № 5 планировочного подрайона 2.2.2. Жилой район –
«Богородское озеро» (в границах улицы Лаперуза, шоссе
Петропавловское, переулка Садовый) Южного городского
планировочного района в Петропавловск-Камчатском городском округе**

**Порядок
учета предложений и замечаний по проекту межевания территории
части квартала № 5 планировочного подрайона 2.2.2. Жилой район –
«Богородское озеро» (в границах улицы Лаперуза, шоссе
Петропавловское, переулка Садовый) Южного городского
планировочного района в Петропавловск-Камчатском городском
округе, а также участия граждан в его обсуждении**

1. Со дня опубликования постановления Главы Петропавловск-Камчатского городского округа о назначении публичных слушаний по проекту межевания территории части квартала № 5 планировочного подрайона 2.2.2. Жилой район – «Богородское озеро» (в границах улицы Лаперуза, шоссе Петропавловское, переулка Садовый) Южного городского планировочного района в Петропавловск-Камчатском городском округе до дня их проведения, в период размещения на официальных сайтах Городской Думы Петропавловск-Камчатского городского округа и администрации Петропавловск-Камчатского городского округа в информационно-телекоммуникационной сети «Интернет» проект межевания территории части квартала № 5 планировочного подрайона 2.2.2. Жилой район – «Богородское озеро» (в границах улицы Лаперуза, шоссе Петропавловское, переулка Садовый) Южного городского планировочного района в Петропавловск-Камчатском городском округе и проведения экспозиции такого проекта участники публичных слушаний, прошедшие идентификацию в соответствии с частью 9 статьи 9 Решения Городской Думы Петропавловск-Камчатского городского округа от 28.04.2014 № 211-нд «О публичных слушаниях в Петропавловск-Камчатском городском округе», вправе вносить предложения и замечания, касающиеся такого проекта:

1.1 в письменной или устной форме в ходе проведения публичных слушаний;

1.2 в письменной форме организатору публичных слушаний по адресу 683000, город Петропавловск-Камчатский, улица Советская, дом 22, кабинет 105, понедельник - четверг с 09.00 до 17.00 часов, пятница с 09.00 до 16.00 часов (перерыв с 13.00 до 14.00 часов);

1.3 посредством записи в книге (журнале) учета посетителей экспозиции проекта, подлежащего рассмотрению на публичных слушаниях.

2. Предложения и замечания, внесенные участниками публичных слушаний, подлежат регистрации организатором, а также обязательному рассмотрению организатором публичных слушаний. Предложения

и замечания не рассматриваются в случае выявления факта предоставления участником публичных слушаний недостоверных сведений.

3. Все предложения и замечания участников публичных слушаний с разделением на предложения и замечания граждан, являющихся участниками публичных слушаний и постоянно проживающих на территории, в пределах которой проводятся публичные слушания, и предложения, и замечания иных участников публичных слушаний, указываются в протоколе публичных слушаний.

4. Содержание внесенных предложений и замечаний участников публичных слушаний с разделением на предложения и замечания граждан, являющихся участниками публичных слушаний и постоянно проживающих на территории, в пределах которой проводятся публичные слушания, и предложения и замечания иных участников публичных слушаний указываются в заключении о результатах публичных слушаний.

В случае внесения несколькими участниками публичных слушаний одинаковых предложений и замечаний допускается обобщение таких предложений и замечаний.

ИНДИВИДУАЛЬНЫЙ ПРЕДПРИНИМАТЕЛЬ

Экз. № 1

БЕЛОУСОВ ГЕОРГИЙ ГЕННАДЬЕВИЧ

проект

Межевания территории

**части квартала № 5 планировочного подрайона 2.2.2. Жилой район –
«Богородское озеро» (в границах улицы Лаперуза, шоссе
Петропавловское, переуллка Садовый) Южного городского
планировочного района в Петропавловск-Камчатском городском округе**

Шифр: ПМТ - 271/19

г. Петропавловск-Камчатский

2019 год

Состав проекта межевания

№	Раздел	Стр.
	Состав проекта межевания территории	1
1.	Пояснительная записка	2
1.1.	Основание для подготовки проекта межевания территории	2
1.2.	Сведения об использованных материалах	3-4
1.3.	Современное состояние территории проектирования	5-6
1.4.	Перечень и сведения о площади образуемых земельных участков, способах их образования, видах их разрешенного использования.	7-11
2.	Графические приложения	
	Чертеж межевания территории	
	Схема территориальных зон	
	Материалы по обоснованию	

					ПМТ- 271/19			
<i>Изм.</i>	<i>Лист</i>	<i>№ докум.</i>	<i>Подпись</i>	<i>Дата</i>				
					<i>Состав проекта</i>	<i>Лит.</i>	<i>Лист</i>	<i>Листов</i>
<i>Кад.инженер</i>	<i>Г.Г.Белоусов</i>						1	11
						<i>ИП Г. Г. Белоусов</i>		

1. ПОЯСНИТЕЛЬНАЯ ЗАПИСКА

1.1. Основание для подготовки проекта межевания территории

Основанием для подготовки проекта межевания территории является Постановление администрации Петропавловск-Камчатского городского округа № 271 от 15.02.2019 «О принятии решения о подготовке проекта межевания территории части квартала № 5 планировочного подрайона 2.2.2. Жилой район – «Богородское озеро» (в границах улицы Лаперуза, шоссе Петропавловское, переулка Садовый) Южного городского планировочного района в Петропавловск-Камчатском городском округе»;

Проект межевания территории – это документация по планировке территории. Готовится применительно к застроенным и подлежащим застройке территориям, расположенным в границах элементов планировочной структуры.

В соответствии с частью 2 статьи 43 Градостроительного кодекса Российской Федерации, подготовка проекта межевания территории осуществляется для:

1) определения местоположения границ, образуемых и изменяемых земельных участков;

2) установления, изменения, отмены красных линий для застроенных территорий, в границах которых не планируется размещение новых объектов капитального строительства, а также для установления, изменения, отмены красных линий в связи с образованием и (или) изменением земельного участка, расположенного в границах территории, применительно к которой не предусматривается осуществление деятельности по комплексному и устойчивому развитию территории, при условии, что такие установление, изменение, отмена влекут за собой исключительно изменение границ территории общего пользования.

					ПМТ- 271/19	Лист
Изм.	Лист	№ докум.	Подпись	Дата		2

1.2. Сведения об использованных материалах

При разработке проекта межевания территории использовалась следующая нормативно – правовая документация:

1. Градостроительный Кодекс Российской Федерации;
2. Земельный Кодекс Российской Федерации;
3. Федеральный закон от 06.10.2003 г. № 131-ФЗ "Об общих принципах организации местного самоуправления в Российской Федерации";
4. Приказ Минэкономразвития от 01.03.2016 г. № 90 "Об утверждении требований к точности и методам определения координат характерных точек границ земельного участка, требований к точности и методам определения координат характерных точек контура здания, сооружения или объекта незавершенного строительства на земельном участке, а также требований к определению площади здания, сооружения и помещения";
5. Решение Городской Думы Петропавловск-Камчатского городского округа от 23.12.2009 г. № 697-р "О корректировке генерального плана Петропавловск-Камчатского городского округа и утверждении его в новой редакции";
6. Решение Городской Думы Петропавловск-Камчатского городского округа от 12.10.2010 г. № 294-нд "О правилах землепользования и застройки Петропавловск-Камчатского городского округа";
7. Постановление Администрации Петропавловск-Камчатского городского округа от 06.04.2016 г. № 452 "Об элементах планировочной структуры в границах отдельных подрайонов Петропавловск-Камчатского городского округа";
8. Муниципальная долгосрочная целевая программа "Развитие застроенных и освоение новых территорий Петропавловск-Камчатского городского округа в целях строительства в 2013-2020 годах";
9. Кадастровый план территории от 21.10.2017 № 41/исх/17--113753;
10. Топографический план масштаба 1:500 (номенклатуры: К-16-б-4, Л-16-а-1).

					ПМТ- 271/19	Лист
						3
Изм.	Лист	№ докум.	Подпись	Дата		

Положение точек границ образуемых земельных участков описано плоскими прямоугольными координатами, вычисленными в системе координат МСК-41, которая установлена для ведения Единого государственного реестра недвижимости в Камчатском крае.

					ПМТ- 271/19	Лист
Изм.	Лист	№ докум.	Подпись	Дата		4

1.3. Современное состояние территории проектирования

Территория, в отношении которой подготовлен данный проект межевания территории, расположена в части квартала № 5 планировочного подрайона 2.2.2. Жилой район – «Богородское озеро» (в границах улицы Лаперуза, шоссе Петропавловское, переулка Садовый) Южного городского планировочного района в Петропавловск-Камчатском городском округе, в границах кадастрового квартала 41:01:0010129. Площадь территории в границах проекта межевания – 9147 кв.м. Координаты территории, в отношении которой подготовлен проект межевания территории приведены в таблице 1.

Таблица 1

Сведения о границах территории проектирования, содержащие перечень координат характерных точек этих границ в системе координат, используемой для ведения Единого государственного реестра недвижимости

№ точки	X	Y
1	556022.46	1414602.75
2	556017.28	1414614.82
3	556010.41	1414630.86
4	555996.12	1414631.95
5	555982.41	1414633.00
6	555977.43	1414635.53
7	555954.93	1414636.20
8	555936.95	1414638.33
9	555931.31	1414638.10
10	555916.40	1414640.76
11	555913.49	1414634.85
12	555879.35	1414595.89
13	555896.90	1414576.61
14	555909.59	1414562.67

15	555912.30	1414559.69
16	555933.71	1414533.11
17	555936.31	1414530.02
18	555963.02	1414552.53
1	556022.46	1414602.75

В границах разрабатываемого проекта межевания территории объекты культурного наследия, границы лесничеств, лесопарков, участковых лесничеств, лесных кварталов, лесотаксационных выделов или частей лесотаксационных выделов отсутствуют.

Территория, в отношении которой подготовлен настоящий проект межевания находится в границах Петропавловск-Камчатского городского округа.

Информация, содержащаяся в Едином государственном реестре недвижимости, о земельных участках, находящихся в границах указанной территории, представлена в таблице 2. Таблица 2.

Экспликация сохраняемых земельных участков

№ п/п	№ земельного участка	Целевое назначение земельного участка	Площадь, кв.м
1	:367	Объект бытового обслуживания, в том числе банно-оздоровительный комплекс, баня, видеостудия, общественный туалет, отделение связи, парикмахерская, почтовое отделение, пошивочное ателье, прачечная самообслуживания, приёмный пункт прачечной/химчистки, ремонтная мастерская, телефонная/телеграфная станция, фотоателье/студия	911.15

1.4. Перечень и сведения о площади образуемых и сохраняемых земельных участков, способах их образования, видах их разрешенного использования.

Категория земель всех формируемых земельных участков – земли населенных пунктов.

В соответствии с Решением Городской Думы Петропавловск-Камчатского городского округа от 12.10.2010 № 294-нд «О Правилах землепользования и застройки Петропавловск-Камчатского городского округа» проектируемые земельные участки расположены в территориальной зоне:

- Ж4 (зона смешанной жилой застройки).

В градостроительных регламентах «Правил землепользования и застройки Петропавловск-Камчатского городского округа» в территориальных зонах установлены предельные (минимальные и/или максимальные) размеры земельных участков и предельные параметры разрешенного строительства, реконструкции объектов капитального строительства, а также виды разрешенного использования земельных участков и объектов капитального строительства.

Предельные (минимальные и/или максимальные) размеры земельных участков и предельные параметры разрешенного строительства территориальной зоны Ж4 указаны в таблице 3:

Таблица 3

Зона	Предельные размеры земельных участков				Предельное количество этажей		Мин. отступы от границ земельного участка, м	Мин. / макс. процент застройки в границах земельного участка
	площадь, кв.м. /для одного объекта жилого назначения/		площадь, кв.м. /для объектов иного назначения/		мин.	макс.		
	мин.	макс.	мин.	макс.				
Ж4	160	25000	200	150000	1	9	3 - 5 **	20/60

В соответствии с пунктом 1 статьи 39.28 Земельного кодекса Российской Федерации перераспределение таких земель и (или) земельных участков в целях приведения границ земельных участков в соответствие с утвержденным проектом межевания территории для исключения вклинивания, вкрапливания, изломанности границ, чересполосицы при условии, что площадь земельных участков, находящихся в частной собственности, увеличивается в результате этого перераспределения не более чем до установленных предельных максимальных размеров земельных участков.

В проекте межевания территории части квартала № 5 планировочного подрайона 2.2.2. Жилой район – «Богородское озеро» (в границах улицы Лаперуза, шоссе Петропавловское, переулка Садовый) Южного городского планировочного района в Петропавловск-Камчатском городском округе, сформировано два вновь образуемых земельных участка с условными номерами :ЗУ1, :ЗУ2.

Доступ к земельным участкам осуществляется через земли общего пользования.

Строительство капитальных объектов в границах данного проекта межевания территории не предусмотрено. Выполнение дополнительных инженерных изысканий, необходимых для подготовки данной документации по планировке территории, не потребовалось.

Границы образуемых земельных участков установлены с учетом сложившейся кадастровой ситуации на момент подготовки проекта межевания территории, а также с учетом параметров, определенных Правилами землепользования и застройки Петропавловск-Камчатского городского округа.

Указанная информация представлена в Таблице 4.

Таблица 4

Перечень, сведения о площади и виде разрешенного использования образуемых земельных участков, в том числе возможные способы их образования

					ПМТ- 271/19	Лист
						8
Изм.	Лист	№ докум.	Подпись	Дата		

H14	556002.99	1414616.34
H15	556005.66	1414613.12
H16	556011.48	1414600.18
H17	556013.11	1414601.62
H18	556015.08	1414616.93
H19	556016.06	1414617.68
H1	556012.82	1414625.23
Земельный участок с условным номером ЗУ2		
H9	555960.84	1414555.58
H8	555951.90	1414560.14
H7	555938.88	1414565.81
H6	555920.23	1414572.36
15	555920.23	1414572.36
H5	555912.30	1414559.69
16	555933.59	1414533.26
H10	555954.50	1414549.10
H9	555960.84	1414555.58

В данном проекте межевания территории установлены красные линии.

- В соответствии со Схемой транспортной инфраструктуры Генерального плана Петропавловск-Камчатского городского округа, рассматриваемая территория располагается в границах красных линий автодороги местного значения: ул. Лаперуза.

Координаты красных линий, установленные в данном проекте межевания приведены в таблице 6.

Таблица 6

Координаты красных линий в границах территории части квартала № 5 планировочного подрайона 2.2.2. Жилой район – «Богородское озеро» (в

					ПМТ- 271/19	<i>Лист</i>
<i>Изм.</i>	<i>Лист</i>	<i>№ докум.</i>	<i>Подпись</i>	<i>Дата</i>		10

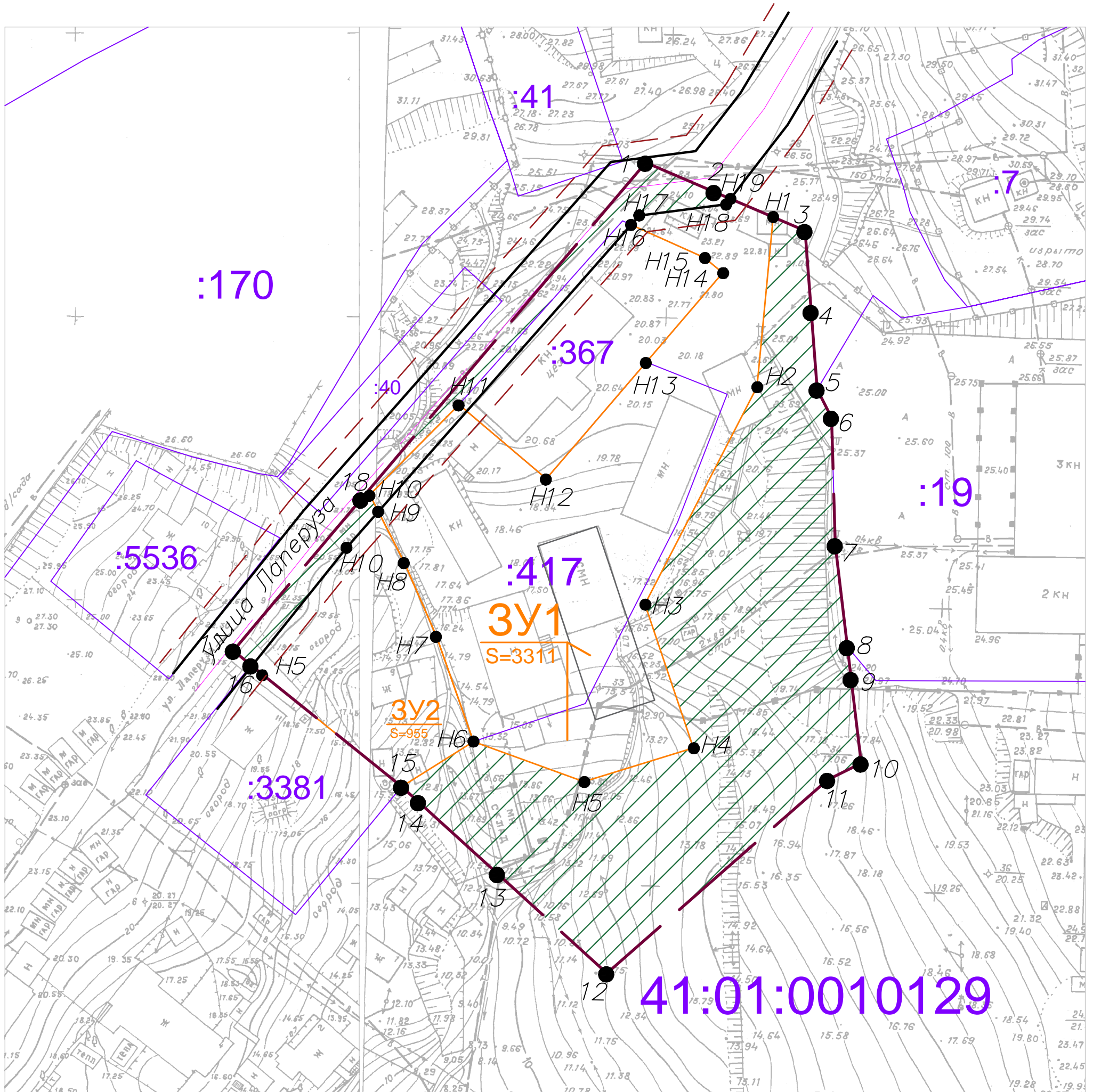
границах улицы Лаперуза, шоссе Петропавловское, переулка Садовый)
Южного городского планировочного района в Петропавловск-Камчатском
городском округе

X	Y
555926.02	1414527.20
555954.54	1414550.03
556013.11	1414601.62
556015.08	1414616.93
556029.14	1414627.79
556043.85	1414636.53
555932.27	1414519.40
555960.97	1414542.37
556022.55	1414596.60
556024.47	1414611.55
556034.77	1414619.50
556048.96	1414627.94

					ПМТ- 271/19	Лист
Изм.	Лист	№ докум.	Подпись	Дата		11

Чертеж проекта межевания территории части квартала №5 планировочного подрайона 2.2.2. Жилой район – "Богородское озеро" (в границах улицы Лаперуза, шоссе Петропавловское, переулка Садовый) Южного городского планировочного района в Петропавловск–Камчатском городском округе

Основной чертеж



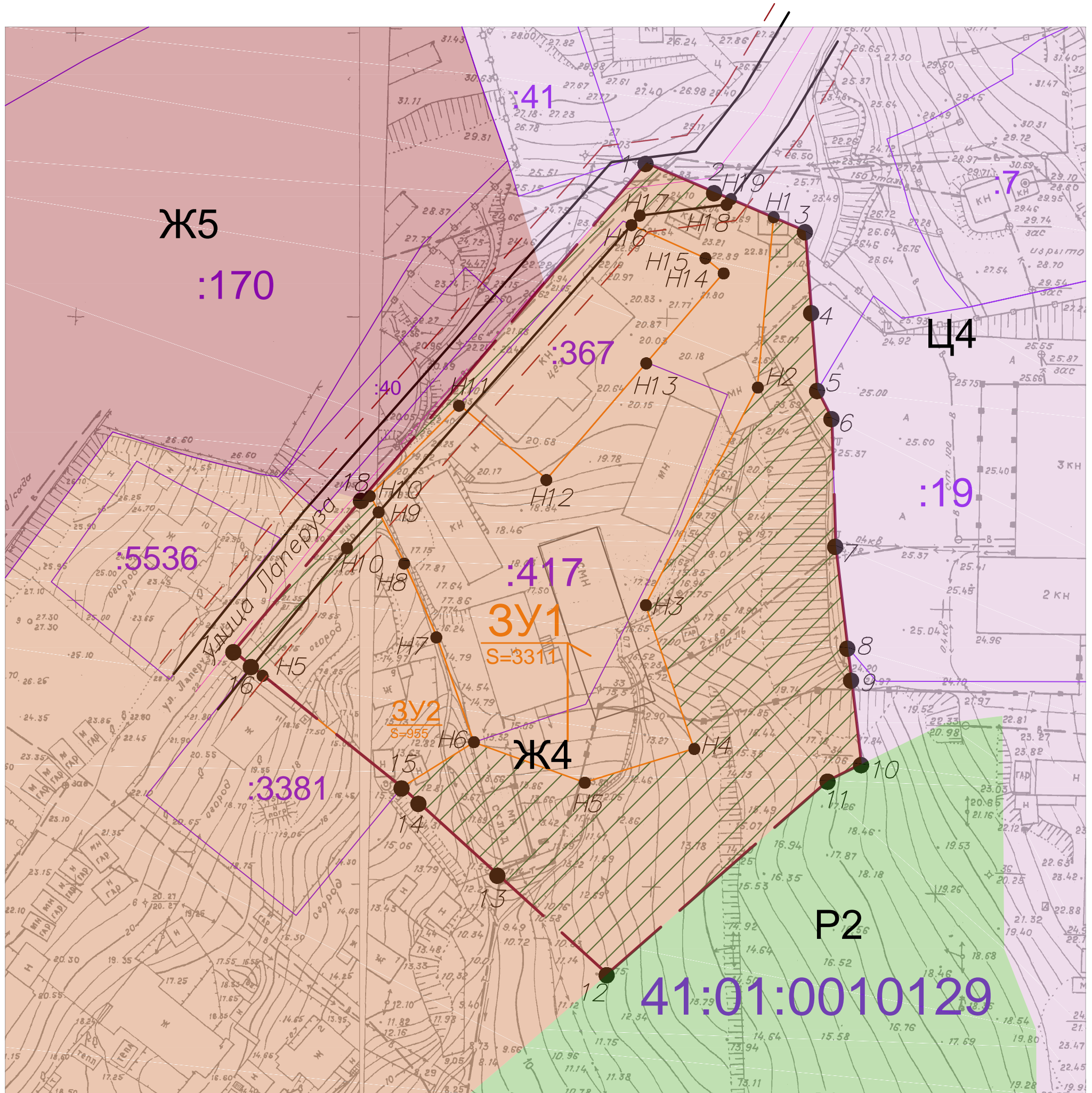
Условные обозначения:

- Вновь образованная поворотная точка ЗУ
- Граница территории разработки проекта межевания
- Границы земельных участков зарегистрированных в ГКН
- Границы образуемых земельных участков
- Красные линии
- Отступы от красных линий
- Земли общего пользования

					ПМТ – 271/19			
					Проект межевания территории части квартала №5 планировочного подрайона 2.2.2. Жилой район – "Богородское озеро" (в границах улицы Лаперуза, шоссе Петропавловское, переулка Садовый) Южного городского планировочного района в Петропавловск–Камчатском городском округе			
Изм.	Код.уч.	Лист	№ док.	Подпись	Дата	Стация	Лист	Листов
				Кад инженер Г.Г.Белюсов		ПМ	1	3
					Масштаб 1:200		ИП Г.Г. Белюсов	

Чертеж проекта межевания территории части квартала №5 планировочного подрайона 2.2.2. Жилой район – "Богородское озеро" (в границах улицы Лаперуза, шоссе Петропавловское, переулка Садовый) Южного городского планировочного района в Петропавловск–Камчатском городском округе

Схема территориальных зон



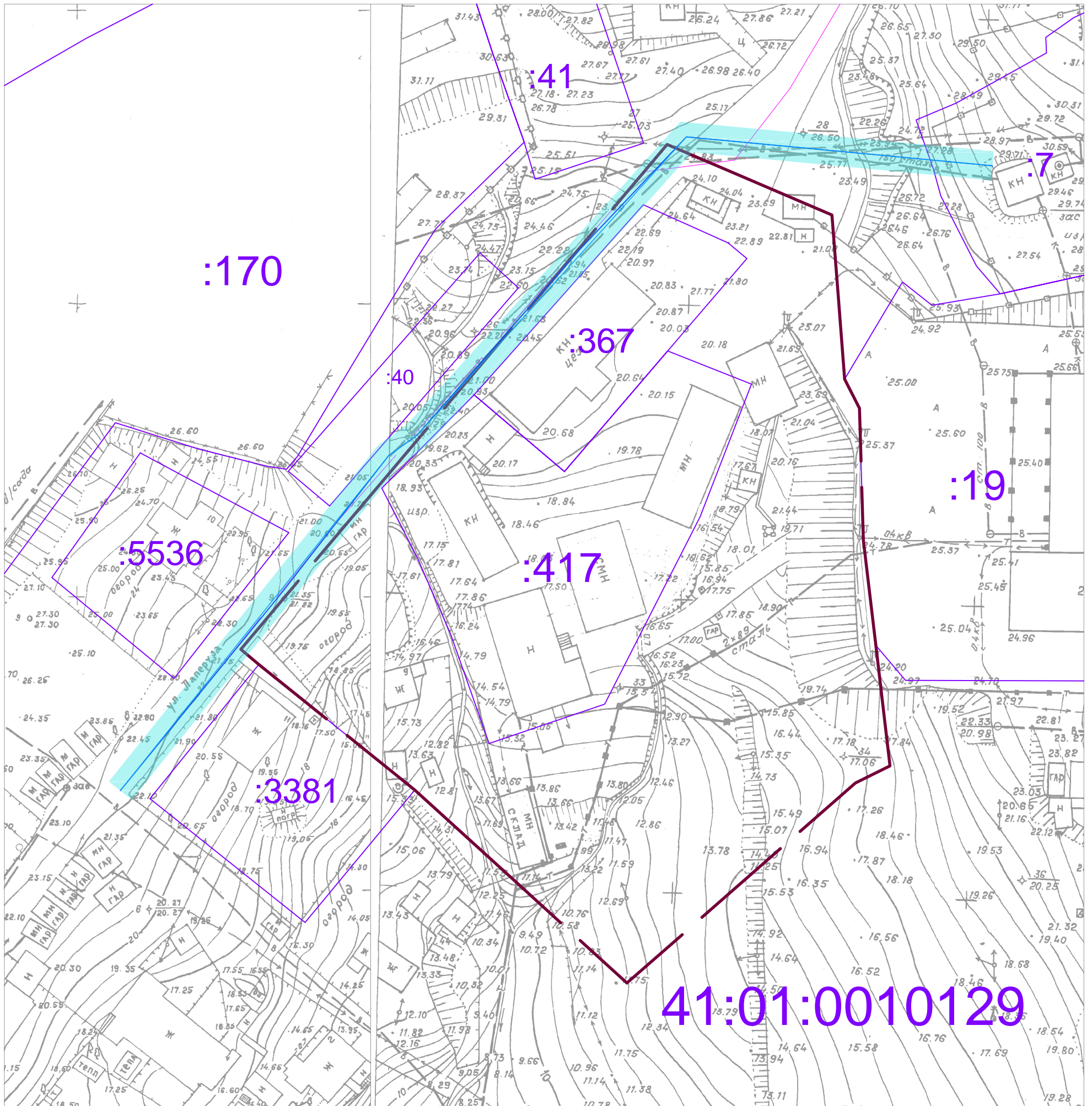
Условные обозначения:

- 1 ● Вновь образованная поворотная точка ЗУ
- Граница территории разработки проекта межевания
- :490 Границы земельных участков зарегистрированных в ГКН
- Границы образуемых земельных участков
- Красные линии
- Отступы от красных линий
- Земли общего пользования
- Ж4 Зона смешанной жилой застройки


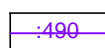

ПМТ – 271/19					
Проект межевания территории части квартала №5 планировочного подрайона 2.2.2. Жилой район – "Богородское озеро" (в границах улицы Лаперуза, шоссе Петропавловское, переулка Садовый) Южного городского планировочного района в Петропавловск–Камчатском городском округе					
Изм.	Код.уч.	Лист	№ док	Подпись	Дата
Кад инженер Г.Г.Белюсов					
Масштаб 1:200					
				Стация	Лист
				ПМ	2
				Листов	3
				ИП Г.Г. Белюсов	

Чертеж проекта межевания территории части квартала №5 планировочного подрайона 2.2.2. Жилой район – "Богородское озеро" (в границах улицы Лаперуза, шоссе Петропавловское, переулка Садовый) Южного городского планировочного района в Петропавловск-Камчатском городском округе






Материалы по обоснованию



Условные обозначения:

-  Граница территории разработки проекта межевания
-  :400 Границы земельных участков зарегистрированных в ГКН
-  Охранные зоны от сетей водоснабжения

Объекты существующие

-  Многоэтажной жилой застройки
-  Инженерной инфраструктуры
-  Торгового назначения и общественного питания
-  Вспомогательных зданий и сооружений
-  Ремонтно-обслуживающие

Примечание:

- В соответствии с решением Городской Думы Петропавловск-Камчатского городского округа от 23.12.2009 № 697-р "О корректировке генерального плана Петропавловск-Камчатского городского округа и утверждении его в новой редакции", территория в границах проекта межевания не относится к зоне с особыми условиями территории.
- В границах проекта межевания территории отсутствуют границы объектов культурного наследия, границы лесничеств, лесопарков, участковых лесничеств, лесных кварталов, лесотаксационных выделов или частей лесотаксационных выделов.
- В границах проекта межевания территории отсутствуют участки предполагаемые к резервированию или изъятию для государственных нужд.

					ПМТ – 271/19			
					Проект межевания территории части квартала №5 планировочного подрайона 2.2.2. Жилой район – "Богородское озеро" (в границах улицы Лаперуза, шоссе Петропавловское, переулка Садовый) Южного городского планировочного района в Петропавловск-Камчатском городском округе			
Изм.	Код.уч.	Лист	№ док	Подпись	Дата	Стадия	Лист	Листов
				Кад инженер Г.Г.Белоусов		ПМ	3	3
					Масштаб 1:200		ИП Г.Г. Белоусов	