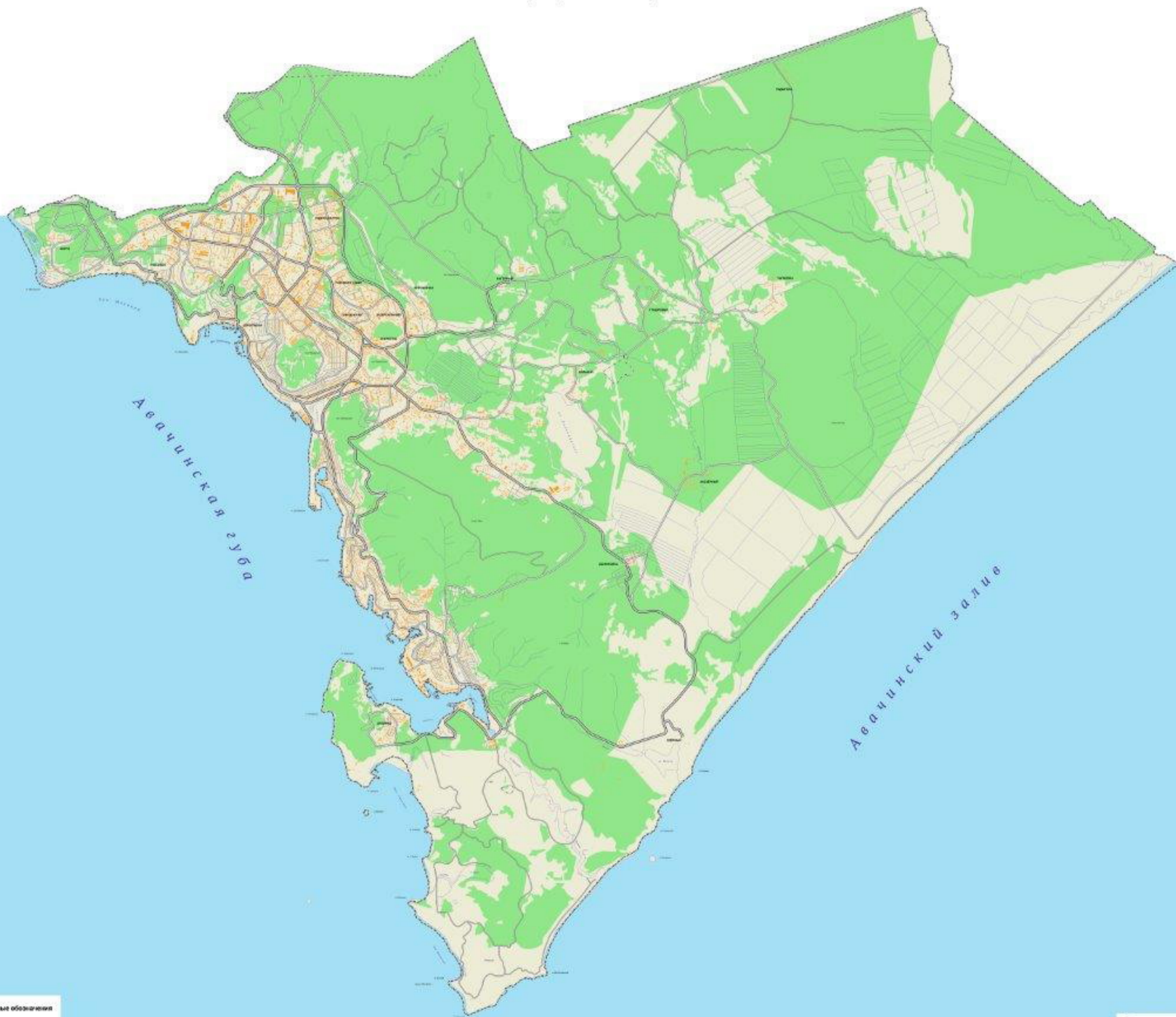




# ГЕНЕРАЛЬНЫЙ ПЛАН

Схема границ населенных пунктов



Камчатская губа

Камчатский залив

Условные обозначения

Городской округ  
Муниципальное образование  
Муниципальное образование

Муниципальное образование "Петропавловск-Камчатский городской округ" Камчатского края  
Муниципальное образование "Петропавловск-Камчатский городской округ" Камчатского края  
Муниципальное образование "Петропавловск-Камчатский городской округ" Камчатского края



**ОПИСАНИЕ МЕСТОПОЛОЖЕНИЯ ГРАНИЦ**  
**населенного пункта город Петропавловск-Камчатский**

(наименование объекта местоположение границ, которого описано (далее - объект))

Сведения об объекте

№ п/п	Характеристика объекта	Описание характеристик
1	2	3
1.	Местоположение объекта	Камчатский край, Петропавловск-Камчатский городской округ, город Петропавловск-Камчатский
2.	Площадь объекта +/- величина погрешности определения площади (P +/- Дельта P) (га)	35972.60 ± 33.19
3.	Иные характеристики объекта	—



**ОПИСАНИЕ МЕСТОПОЛОЖЕНИЯ ГРАНИЦ**  
населенного пункта город Петропавловск-Камчатский

(наименование объекта)

Сведения о местоположении границ объекта

1. Система координат МСК-41, зона 1

2. Сведения о характерных точках границ объекта

Обозначение характерных точек границ	Координаты, м		Метод определения координат и средняя квадратическая погрешность положения характерной точки (Mт), м	Описание обозначения точки
	X	Y		
1	2	3	4	5
1	566 806.19	1 403 615.08	картометрический; 12,50	—
2	566 838.75	1 403 653.67	картометрический; 12,50	—
3	566 857.05	1 403 687.07	картометрический; 12,50	—
4	566 871.60	1 403 739.90	картометрический; 12,50	—
5	566 886.83	1 403 787.99	картометрический; 12,50	—
6	566 923.71	1 403 865.88	картометрический; 12,50	—
7	566 898.33	1 403 874.69	картометрический; 12,50	—
8	566 875.21	1 403 894.58	картометрический; 12,50	—
9	566 870.58	1 403 918.71	картометрический; 12,50	—
10	566 849.04	1 403 941.24	картометрический; 12,50	—
11	566 820.50	1 403 932.94	картометрический; 12,50	—
12	566 794.27	1 403 923.93	картометрический; 12,50	—
13	566 756.62	1 403 926.90	картометрический; 12,50	—
14	566 737.77	1 403 940.38	картометрический; 12,50	—
15	566 716.61	1 403 914.89	картометрический; 12,50	—
16	566 705.43	1 403 922.27	картометрический; 12,50	—
17	566 708.13	1 403 953.85	картометрический; 12,50	—
18	566 710.97	1 404 026.63	картометрический; 12,50	—
19	566 704.42	1 404 072.45	картометрический; 12,50	—
20	566 725.40	1 404 078.73	картометрический; 12,50	—
21	566 749.77	1 404 108.36	картометрический; 12,50	—
22	566 760.49	1 404 143.73	картометрический; 12,50	—
23	566 757.73	1 404 205.77	картометрический; 12,50	—
24	566 785.34	1 404 236.99	картометрический; 12,50	—
25	566 771.73	1 404 265.82	картометрический; 12,50	—
26	566 811.74	1 404 322.99	картометрический; 12,50	—
27	566 882.20	1 404 381.28	картометрический; 12,50	—
28	566 929.66	1 404 485.65	картометрический; 12,50	—
29	566 973.98	1 404 538.83	картометрический; 12,50	—
30	566 986.25	1 404 564.52	картометрический; 12,50	—
31	566 994.30	1 404 673.21	картометрический; 12,50	—
32	567 040.04	1 404 762.29	картометрический; 12,50	—
33	567 058.25	1 404 829.82	картометрический; 12,50	—
34	567 044.64	1 404 882.79	картометрический; 12,50	—
35	567 064.60	1 404 926.45	картометрический; 12,50	—
36	567 078.67	1 404 984.36	картометрический; 12,50	—
37	567 117.82	1 405 041.08	картометрический; 12,50	—
38	567 144.74	1 405 088.43	картометрический; 12,50	—
39	567 154.20	1 405 169.71	картометрический; 12,50	—
40	567 201.26	1 405 220.92	картометрический; 12,50	—
41	567 219.40	1 405 257.88	картометрический; 12,50	—
42	567 218.09	1 405 298.98	картометрический; 12,50	—
43	567 221.66	1 405 345.68	картометрический; 12,50	—
44	567 201.92	1 405 396.57	картометрический; 12,50	—
45	567 164.82	1 405 427.58	картометрический; 12,50	—
46	567 153.55	1 405 494.42	картометрический; 12,50	—
47	567 132.20	1 405 552.24	картометрический; 12,50	—
48	567 124.37	1 405 582.11	картометрический; 12,50	—
49	567 097.41	1 405 637.89	картометрический; 12,50	—
50	567 066.49	1 405 700.96	картометрический; 12,50	—
51	567 026.35	1 405 822.10	картометрический; 12,50	—
52	567 001.62	1 405 852.08	картометрический; 12,50	—
53	566 959.03	1 405 861.26	картометрический; 12,50	—



54	566 946.23	1 405 873.46	картометрический; 12,50	—
55	566 935.21	1 405 906.56	картометрический; 12,50	—
56	566 929.15	1 405 957.35	картометрический; 12,50	—
57	566 887.13	1 406 052.51	картометрический; 12,50	—
58	566 895.41	1 406 098.54	картометрический; 12,50	—
59	566 885.61	1 406 118.88	картометрический; 0,30	—
60	566 882.92	1 406 120.79	картометрический; 0,30	—
61	566 883.89	1 406 125.59	картометрический; 0,30	—
62	566 883.57	1 406 132.14	картометрический; 0,30	—
63	566 882.49	1 406 135.02	картометрический; 0,30	—
64	566 881.89	1 406 138.48	картометрический; 0,30	—
65	566 882.14	1 406 143.50	картометрический; 0,30	—
66	566 881.54	1 406 146.27	картометрический; 0,30	—
67	566 879.15	1 406 148.96	картометрический; 0,30	—
68	566 875.97	1 406 151.28	картометрический; 0,30	—
69	566 872.16	1 406 152.31	картометрический; 0,30	—
70	566 867.04	1 406 153.65	картометрический; 0,30	—
71	566 863.97	1 406 155.30	картометрический; 0,30	—
72	566 860.17	1 406 157.94	картометрический; 0,30	—
73	566 855.70	1 406 162.00	картометрический; 0,30	—
74	566 852.55	1 406 166.84	картометрический; 0,30	—
75	566 849.06	1 406 170.00	картометрический; 0,30	—
76	566 845.30	1 406 169.77	картометрический; 0,30	—
77	566 842.57	1 406 168.22	картометрический; 0,30	—
78	566 840.89	1 406 167.76	картометрический; 0,30	—
79	566 839.43	1 406 168.36	картометрический; 0,30	—
80	566 837.71	1 406 170.09	картометрический; 0,30	—
81	566 834.98	1 406 175.50	картометрический; 0,30	—
82	566 833.23	1 406 179.33	картометрический; 0,30	—
83	566 829.44	1 406 182.97	картометрический; 0,30	—
84	566 825.22	1 406 186.03	картометрический; 0,30	—
85	566 819.07	1 406 188.28	картометрический; 0,30	—
86	566 815.89	1 406 189.29	картометрический; 0,30	—
87	566 813.34	1 406 190.93	картометрический; 0,30	—
88	566 810.80	1 406 194.62	картометрический; 0,30	—
89	566 810.08	1 406 196.66	картометрический; 0,30	—
90	566 809.75	1 406 202.26	картометрический; 0,30	—
91	566 809.31	1 406 205.56	картометрический; 0,30	—
92	566 807.61	1 406 208.71	картометрический; 0,30	—
93	566 805.65	1 406 212.50	картометрический; 0,30	—
94	566 805.20	1 406 215.37	картометрический; 0,30	—
95	566 804.86	1 406 218.98	картометрический; 0,30	—
96	566 803.96	1 406 224.22	картометрический; 0,30	—
97	566 803.75	1 406 230.97	картометрический; 0,30	—
98	566 802.62	1 406 234.22	картометрический; 0,30	—
99	566 800.50	1 406 239.32	картометрический; 0,30	—
100	566 798.77	1 406 243.20	картометрический; 0,30	—
101	566 798.89	1 406 246.55	картометрический; 0,30	—
102	566 799.60	1 406 249.94	картометрический; 0,30	—
103	566 800.26	1 406 254.02	картометрический; 0,30	—
104	566 799.70	1 406 256.63	картометрический; 0,30	—
105	566 796.71	1 406 264.77	картометрический; 0,30	—
106	566 796.74	1 406 269.17	картометрический; 0,30	—
107	566 795.86	1 406 273.58	картометрический; 0,30	—
108	566 792.79	1 406 279.30	картометрический; 0,30	—
109	566 790.06	1 406 283.72	картометрический; 0,30	—
110	566 789.18	1 406 287.57	картометрический; 0,30	—
111	566 789.93	1 406 290.88	картометрический; 0,30	—
112	566 791.70	1 406 295.24	картометрический; 0,30	—
113	566 791.15	1 406 298.61	картометрический; 0,30	—
114	566 788.89	1 406 304.40	картометрический; 0,30	—
115	566 786.80	1 406 308.64	картометрический; 0,30	—
116	566 784.05	1 406 312.99	картометрический; 0,30	—
117	566 781.49	1 406 317.81	картометрический; 0,30	—
118	566 780.29	1 406 323.98	картометрический; 0,30	—
119	566 780.17	1 406 331.81	картометрический; 0,30	—



120	566 781.03	1 406 345.88	картометрический; 0,30	—
121	566 780.19	1 406 350.03	картометрический; 0,30	—
122	566 777.23	1 406 352.45	картометрический; 0,30	—
123	566 774.35	1 406 352.38	картометрический; 0,30	—
124	566 772.32	1 406 351.15	картометрический; 0,30	—
125	566 769.80	1 406 348.67	картометрический; 0,30	—
126	566 767.78	1 406 347.72	картометрический; 0,30	—
127	566 764.99	1 406 348.02	картометрический; 0,30	—
128	566 762.79	1 406 349.68	картометрический; 0,30	—
129	566 761.76	1 406 353.05	картометрический; 0,30	—
130	566 760.44	1 406 356.04	картометрический; 0,30	—
131	566 758.93	1 406 356.78	картометрический; 0,30	—
132	566 756.31	1 406 357.23	картометрический; 0,30	—
133	566 750.45	1 406 358.32	картометрический; 0,30	—
134	566 744.58	1 406 356.93	картометрический; 0,30	—
135	566 740.81	1 406 353.49	картометрический; 0,30	—
136	566 737.03	1 406 349.77	картометрический; 0,30	—
137	566 734.24	1 406 349.98	картометрический; 0,30	—
138	566 731.37	1 406 351.45	картометрический; 0,30	—
139	566 728.30	1 406 351.76	картометрический; 0,30	—
140	566 725.97	1 406 349.86	картометрический; 0,30	—
141	566 723.27	1 406 348.14	картометрический; 0,30	—
142	566 719.32	1 406 347.79	картометрический; 0,30	—
143	566 715.87	1 406 348.39	картометрический; 0,30	—
144	566 710.78	1 406 350.26	картометрический; 0,30	—
145	566 708.18	1 406 349.13	картометрический; 0,30	—
146	566 705.47	1 406 346.36	картометрический; 0,30	—
147	566 701.99	1 406 342.82	картометрический; 0,30	—
148	566 698.61	1 406 341.22	картометрический; 0,30	—
149	566 693.61	1 406 341.45	картометрический; 0,30	—
150	566 692.54	1 406 342.49	картометрический; 0,30	—
151	566 689.88	1 406 343.78	картометрический; 0,30	—
152	566 687.69	1 406 347.74	картометрический; 0,30	—
153	566 687.17	1 406 353.70	картометрический; 0,30	—
154	566 685.47	1 406 358.52	картометрический; 0,30	—
155	566 682.71	1 406 361.62	картометрический; 0,30	—
156	566 677.12	1 406 360.41	картометрический; 0,30	—
157	566 675.95	1 406 358.40	картометрический; 0,30	—
158	566 675.16	1 406 355.71	картометрический; 0,30	—
159	566 675.00	1 406 347.54	картометрический; 0,30	—
160	566 673.94	1 406 345.43	картометрический; 0,30	—
161	566 672.00	1 406 344.59	картометрический; 0,30	—
162	566 670.08	1 406 345.08	картометрический; 0,30	—
163	566 668.47	1 406 347.49	картометрический; 0,30	—
164	566 667.44	1 406 351.83	картометрический; 0,30	—
165	566 666.69	1 406 353.86	картометрический; 0,30	—
166	566 664.30	1 406 355.02	картометрический; 0,30	—
167	566 660.93	1 406 355.44	картометрический; 0,30	—
168	566 656.61	1 406 355.85	картометрический; 0,30	—
169	566 655.27	1 406 356.82	картометрический; 0,30	—
170	566 652.21	1 406 359.92	картометрический; 0,30	—
171	566 650.11	1 406 361.19	картометрический; 0,30	—
172	566 644.75	1 406 362.96	картометрический; 0,30	—
173	566 640.83	1 406 367.12	картометрический; 0,30	—
174	566 639.31	1 406 368.77	картометрический; 0,30	—
175	566 637.99	1 406 373.01	картометрический; 0,30	—
176	566 637.45	1 406 377.92	картометрический; 0,30	—
177	566 635.64	1 406 380.24	картометрический; 0,30	—
178	566 632.49	1 406 381.89	картометрический; 0,30	—
179	566 623.55	1 406 383.98	картометрический; 0,30	—
180	566 615.69	1 406 386.73	картометрический; 0,30	—
181	566 606.31	1 406 392.09	картометрический; 0,30	—
182	566 601.94	1 406 398.56	картометрический; 0,30	—
183	566 600.64	1 406 405.11	картометрический; 0,30	—
184	566 600.02	1 406 411.45	картометрический; 0,30	—
185	566 599.04	1 406 422.13	картометрический; 0,30	—



186	566 600.04	1 406 427.98	картометрический; 0,30	—
187	566 614.47	1 406 455.19	картометрический; 0,30	—
188	566 613.78	1 406 465.28	картометрический; 0,30	—
189	566 612.04	1 406 475.81	картометрический; 0,30	—
190	566 609.21	1 406 483.68	картометрический; 0,30	—
191	566 608.26	1 406 486.28	картометрический; 0,30	—
192	566 604.09	1 406 494.20	картометрический; 0,30	—
193	566 600.02	1 406 501.25	картометрический; 0,30	—
194	566 594.41	1 406 509.84	картометрический; 0,30	—
195	566 590.43	1 406 518.04	картометрический; 0,30	—
196	566 585.88	1 406 527.01	картометрический; 0,30	—
197	566 582.00	1 406 535.69	картометрический; 0,30	—
198	566 579.00	1 406 545.42	картометрический; 0,30	—
199	566 577.57	1 406 547.93	картометрический; 0,30	—
200	566 576.38	1 406 554.38	картометрический; 0,30	—
201	566 576.06	1 406 563.42	картометрический; 0,30	—
202	566 577.20	1 406 574.48	картометрический; 0,30	—
203	566 579.00	1 406 583.59	картометрический; 0,30	—
204	566 588.26	1 406 600.64	картометрический; 0,30	—
205	566 592.66	1 406 610.79	картометрический; 0,30	—
206	566 596.28	1 406 620.19	картометрический; 0,30	—
207	566 599.03	1 406 626.12	картометрический; 0,30	—
208	566 599.05	1 406 626.52	картометрический; 0,30	—
209	566 601.74	1 406 628.98	картометрический; 0,30	—
210	566 610.16	1 406 636.06	картометрический; 0,30	—
211	566 611.05	1 406 640.17	картометрический; 0,30	—
212	566 611.62	1 406 644.67	картометрический; 0,30	—
213	566 613.12	1 406 648.61	картометрический; 0,30	—
214	566 616.52	1 406 656.48	картометрический; 0,30	—
215	566 647.85	1 406 706.15	картометрический; 12,50	—
216	566 649.06	1 406 773.44	картометрический; 12,50	—
217	566 691.56	1 406 843.04	картометрический; 12,50	—
218	566 714.46	1 406 930.13	картометрический; 12,50	—
219	566 799.71	1 407 084.21	картометрический; 12,50	—
220	566 837.37	1 407 229.30	картометрический; 12,50	—
221	566 851.05	1 407 285.78	картометрический; 12,50	—
222	566 854.45	1 407 342.14	картометрический; 12,50	—
223	566 847.27	1 407 444.69	картометрический; 12,50	—
224	566 842.19	1 407 464.40	картометрический; 12,50	—
225	566 863.61	1 407 551.94	картометрический; 12,50	—
226	566 874.30	1 407 627.89	картометрический; 12,50	—
227	566 898.23	1 407 700.11	картометрический; 12,50	—
228	566 891.97	1 407 742.73	картометрический; 12,50	—
229	566 914.43	1 407 834.83	картометрический; 12,50	—
230	566 934.89	1 407 930.48	картометрический; 12,50	—
231	566 948.93	1 407 980.26	геодезический; 0,10	—
232	566 950.99	1 407 987.64	геодезический; 0,10	—
233	566 953.29	1 408 107.11	геодезический; 0,10	—
234	566 954.18	1 408 152.18	геодезический; 0,10	—
235	566 954.43	1 408 185.53	геодезический; 0,20	—
236	566 954.80	1 408 220.18	картометрический; 12,50	—
237	566 960.03	1 408 286.74	картометрический; 12,50	—
238	566 962.57	1 408 362.00	картометрический; 12,50	—
239	566 948.93	1 408 385.48	картометрический; 12,50	—
240	566 955.76	1 408 415.92	картометрический; 12,50	—
241	566 989.64	1 408 448.38	картометрический; 12,50	—
242	566 986.85	1 408 466.36	картометрический; 12,50	—
243	566 995.17	1 408 582.27	картометрический; 12,50	—
244	566 990.62	1 408 669.82	картометрический; 12,50	—
245	566 999.49	1 408 746.30	картометрический; 12,50	—
246	566 998.27	1 408 781.75	картометрический; 12,50	—
247	566 996.12	1 408 814.01	картометрический; 12,50	—
248	567 011.83	1 408 822.19	картометрический; 12,50	—
249	567 037.37	1 408 843.64	геодезический; 0,10	—
250	567 040.48	1 408 846.25	геодезический; 0,10	—
251	567 082.48	1 408 881.52	картометрический; 12,50	—



252	567 171.45	1 408 928.39	картометрический; 12.50	—
253	567 221.00	1 408 936.66	картометрический; 12.50	—
254	567 264.96	1 408 985.30	картометрический; 12.50	—
255	567 303.05	1 409 008.69	картометрический; 12.50	—
256	567 392.17	1 409 039.05	картометрический; 12.50	—
257	567 436.71	1 409 071.87	картометрический; 12.50	—
258	567 470.65	1 409 098.77	картометрический; 12.50	—
259	567 512.82	1 409 176.47	картометрический; 12.50	—
260	567 504.30	1 409 223.21	картометрический; 12.50	—
261	567 541.10	1 409 287.19	картометрический; 12.50	—
262	567 599.94	1 409 342.45	картометрический; 12.50	—
263	567 624.65	1 409 391.34	картометрический; 12.50	—
264	567 644.22	1 409 416.01	картометрический; 12.50	—
265	567 695.84	1 409 434.77	картометрический; 12.50	—
266	567 731.33	1 409 481.85	картометрический; 12.50	—
267	567 766.20	1 409 507.90	картометрический; 12.50	—
268	567 827.02	1 409 585.96	картометрический; 12.50	—
269	567 838.89	1 409 611.80	картометрический; 12.50	—
270	567 844.46	1 409 661.36	картометрический; 12.50	—
271	567 831.84	1 409 725.13	картометрический; 12.50	—
272	567 773.85	1 409 769.46	картометрический; 12.50	—
273	567 730.40	1 409 826.08	картометрический; 12.50	—
274	567 714.23	1 409 887.48	картометрический; 12.50	—
275	567 688.23	1 409 940.94	картометрический; 12.50	—
276	567 696.72	1 410 028.74	картометрический; 12.50	—
277	567 720.84	1 410 145.50	картометрический; 12.50	—
278	567 727.87	1 410 230.68	картометрический; 12.50	—
279	567 736.54	1 410 259.45	картометрический; 12.50	—
280	567 764.77	1 410 306.87	картометрический; 12.50	—
281	567 816.98	1 410 359.09	картометрический; 12.50	—
282	567 834.50	1 410 359.97	картометрический; 12.50	—
283	567 862.46	1 410 389.25	картометрический; 12.50	—
284	567 883.93	1 410 406.24	картометрический; 12.50	—
285	567 911.87	1 410 444.55	картометрический; 12.50	—
286	567 960.29	1 410 498.42	картометрический; 12.50	—
287	567 974.19	1 410 508.84	картометрический; 12.50	—
288	567 984.87	1 410 530.13	картометрический; 12.50	—
289	567 984.64	1 410 539.15	картометрический; 12.50	—
290	567 988.05	1 410 552.36	картометрический; 12.50	—
291	568 000.18	1 410 567.92	картометрический; 12.50	—
292	568 033.53	1 410 591.26	картометрический; 12.50	—
293	568 049.26	1 410 606.42	картометрический; 12.50	—
294	568 090.77	1 410 659.47	картометрический; 12.50	—
295	568 101.03	1 410 677.26	картометрический; 12.50	—
296	568 122.84	1 410 689.18	картометрический; 12.50	—
297	568 129.65	1 410 695.89	картометрический; 12.50	—
298	568 140.59	1 410 713.47	картометрический; 12.50	—
299	568 185.73	1 410 709.48	картометрический; 12.50	—
300	568 197.98	1 410 711.80	картометрический; 12.50	—
301	568 203.00	1 410 714.50	картометрический; 12.50	—
302	568 222.21	1 410 724.68	геодезический; 0.10	—
303	568 226.75	1 410 725.19	геодезический; 0.10	—
304	568 238.15	1 410 726.48	геодезический; 0.10	—
305	568 246.36	1 410 727.38	геодезический; 0.10	—
306	568 254.60	1 410 731.67	картометрический; 12.50	—
307	568 259.30	1 410 735.68	картометрический; 12.50	—
308	568 261.42	1 410 733.06	картометрический; 12.50	—
309	568 286.42	1 410 766.35	картометрический; 12.50	—
310	568 287.17	1 410 764.66	картометрический; 12.50	—
311	568 297.53	1 410 755.22	геодезический; 0.10	—
312	568 318.48	1 410 745.47	геодезический; 0.10	—
313	568 338.88	1 410 732.80	картометрический; 12.50	—
314	568 357.01	1 410 699.11	картометрический; 12.50	—
315	568 360.42	1 410 678.12	картометрический; 12.50	—
316	568 374.91	1 410 646.58	картометрический; 12.50	—
317	568 384.83	1 410 616.48	картометрический; 12.50	—



318	568 410.17	1 410 556.64	картометрический; 12,50	—
319	568 420.87	1 410 534.86	картометрический; 12,50	—
320	568 433.78	1 410 514.04	картометрический; 12,50	—
321	568 468.95	1 410 389.62	картометрический; 12,50	—
322	568 485.48	1 410 268.78	картометрический; 12,50	—
323	568 477.76	1 410 257.98	картометрический; 12,50	—
324	568 478.12	1 410 242.43	картометрический; 12,50	—
325	568 481.02	1 410 222.32	картометрический; 12,50	—
326	568 504.25	1 410 112.26	картометрический; 12,50	—
327	568 511.78	1 410 082.14	картометрический; 12,50	—
328	568 515.46	1 410 073.39	картометрический; 12,50	—
329	568 518.31	1 410 062.57	картометрический; 12,50	—
330	568 523.12	1 410 037.60	картометрический; 12,50	—
331	568 539.68	1 409 992.52	картометрический; 12,50	—
332	568 549.49	1 409 973.51	картометрический; 12,50	—
333	568 560.07	1 409 946.71	картометрический; 12,50	—
334	568 573.40	1 409 922.83	картометрический; 12,50	—
335	568 589.87	1 409 900.62	картометрический; 12,50	—
336	568 616.59	1 409 863.05	картометрический; 12,50	—
337	568 638.77	1 409 827.49	картометрический; 12,50	—
338	568 660.03	1 409 809.10	картометрический; 12,50	—
339	568 668.15	1 409 788.49	картометрический; 12,50	—
340	568 690.43	1 409 750.64	картометрический; 12,50	—
341	568 710.48	1 409 727.01	картометрический; 12,50	—
342	568 717.29	1 409 717.67	картометрический; 12,50	—
343	568 735.15	1 409 694.32	картометрический; 12,50	—
344	568 752.52	1 409 690.89	картометрический; 12,50	—
345	568 772.01	1 409 694.13	картометрический; 12,50	—
346	568 790.20	1 409 676.55	картометрический; 12,50	—
347	568 802.41	1 409 645.68	картометрический; 12,50	—
348	568 811.23	1 409 637.80	картометрический; 12,50	—
349	568 825.76	1 409 628.03	картометрический; 12,50	—
350	568 875.87	1 409 611.11	картометрический; 12,50	—
351	568 893.04	1 409 606.86	картометрический; 12,50	—
352	568 922.80	1 409 587.61	картометрический; 12,50	—
353	568 936.72	1 409 571.03	картометрический; 12,50	—
354	568 958.17	1 409 560.43	картометрический; 12,50	—
355	569 027.96	1 409 508.05	картометрический; 12,50	—
356	569 097.38	1 409 466.74	картометрический; 12,50	—
357	569 120.40	1 409 453.41	картометрический; 12,50	—
358	569 152.22	1 409 435.04	картометрический; 12,50	—
359	569 156.54	1 409 426.73	картометрический; 12,50	—
360	569 190.17	1 409 390.91	картометрический; 12,50	—
361	569 199.28	1 409 379.19	картометрический; 12,50	—
362	569 204.26	1 409 363.14	картометрический; 12,50	—
363	569 220.96	1 409 345.15	картометрический; 12,50	—
364	569 223.21	1 409 343.28	картометрический; 12,50	—
365	569 242.53	1 409 327.31	картометрический; 12,50	—
366	569 263.79	1 409 308.78	картометрический; 12,50	—
367	569 305.39	1 409 286.90	картометрический; 12,50	—
368	569 373.98	1 409 281.35	картометрический; 12,50	—
369	569 402.91	1 409 334.55	картометрический; 1,00	—
370	569 721.95	1 409 516.05	картометрический; 1,00	—
371	569 720.56	1 409 640.96	картометрический; 1,00	—
372	569 950.55	1 409 645.97	картометрический; 1,00	—
373	569 963.85	1 410 106.88	геодезический; 0,10	—
374	569 987.07	1 410 237.93	геодезический; 0,10	—
375	570 025.94	1 410 365.26	геодезический; 0,10	—
376	570 181.99	1 410 577.94	геодезический; 0,10	—
377	570 324.86	1 410 785.24	геодезический; 0,10	—
378	570 407.53	1 410 869.01	картометрический; 1,00	—
379	570 430.69	1 413 675.48	геодезический; 0,50	—
380	570 369.24	1 414 315.31	картометрический; 1,00	—
381	570 444.19	1 414 429.44	картометрический; 1,00	—
382	570 444.72	1 414 994.99	картометрический; 1,00	—
383	571 011.16	1 415 293.43	картометрический; 1,00	—



384	571 434.59	1 415 937.63	картометрический; 1,00	—
385	568 776.94	1 417 008.70	картометрический; 1,00	—
386	568 745.04	1 417 089.72	картометрический; 1,00	—
387	568 686.28	1 417 195.59	картометрический; 1,00	—
388	568 628.17	1 417 276.67	картометрический; 1,00	—
389	568 558.96	1 417 353.89	картометрический; 1,00	—
390	568 488.26	1 417 415.85	картометрический; 1,00	—
391	568 411.66	1 417 462.02	картометрический; 1,00	—
392	568 796.92	1 418 599.24	картометрический; 1,00	—
393	569 086.11	1 418 486.89	картометрический; 1,00	—
394	569 213.55	1 418 867.60	картометрический; 1,00	—
395	569 966.85	1 421 138.91	картометрический; 1,00	—
396	570 015.97	1 421 249.28	геодезический; 0,20	—
397	570 082.67	1 421 464.50	геодезический; 0,20	—
398	570 143.92	1 421 657.37	геодезический; 0,20	—
399	570 186.09	1 421 776.88	геодезический; 0,20	—
400	570 318.35	1 422 169.89	геодезический; 0,20	—
401	570 454.33	1 422 526.82	геодезический; 0,20	—
402	570 642.94	1 423 142.15	геодезический; 0,20	—
403	570 737.12	1 423 447.98	картометрический; 1,00	—
404	570 844.99	1 423 721.78	картометрический; 1,00	—
405	570 916.22	1 423 996.21	картометрический; 1,00	—
406	571 611.54	1 426 073.27	картометрический; 1,00	—
407	572 029.55	1 427 263.49	картометрический; 1,00	—
408	572 209.94	1 427 812.34	картометрический; 1,00	—
409	572 236.58	1 427 909.69	картометрический; 1,00	—
410	572 151.88	1 427 998.59	картометрический; 1,00	—
411	572 151.88	1 428 025.08	картометрический; 1,00	—
412	572 124.15	1 428 051.18	картометрический; 1,00	—
413	572 093.12	1 428 048.12	картометрический; 1,00	—
414	572 075.20	1 428 058.52	картометрический; 1,00	—
415	572 028.46	1 428 046.02	картометрический; 1,00	—
416	571 993.58	1 428 043.09	картометрический; 1,00	—
417	571 942.69	1 428 056.78	картометрический; 1,00	—
418	571 921.50	1 428 026.78	картометрический; 1,00	—
419	571 907.49	1 428 028.41	картометрический; 1,00	—
420	571 904.56	1 428 068.20	картометрический; 1,00	—
421	571 882.66	1 428 104.42	картометрический; 1,00	—
422	571 838.33	1 428 126.59	картометрический; 1,00	—
423	571 814.45	1 428 152.04	картометрический; 1,00	—
424	571 781.53	1 428 152.69	картометрический; 1,00	—
425	571 758.06	1 428 161.83	картометрический; 1,00	—
426	571 742.29	1 428 197.00	картометрический; 1,00	—
427	571 702.04	1 428 205.60	картометрический; 1,00	—
428	571 680.70	1 428 204.45	картометрический; 1,00	—
429	571 650.59	1 428 211.12	картометрический; 1,00	—
430	571 618.00	1 428 205.06	картометрический; 1,00	—
431	571 600.91	1 428 209.40	картометрический; 1,00	—
432	571 589.38	1 428 234.79	картометрический; 1,00	—
433	571 563.06	1 428 261.09	картометрический; 1,00	—
434	571 487.90	1 428 278.11	картометрический; 1,00	—
435	571 431.53	1 428 313.88	картометрический; 1,00	—
436	571 379.63	1 428 334.08	картометрический; 1,00	—
437	571 336.55	1 428 340.96	картометрический; 1,00	—
438	571 320.05	1 428 363.89	картометрический; 1,00	—
439	571 286.60	1 428 364.80	картометрический; 1,00	—
440	571 259.56	1 428 395.99	картометрический; 1,00	—
441	571 253.93	1 428 485.02	картометрический; 1,00	—
442	571 191.38	1 428 587.47	картометрический; 1,00	—
443	571 193.63	1 428 615.47	картометрический; 1,00	—
444	571 171.44	1 428 637.68	картометрический; 1,00	—
445	571 121.16	1 428 614.52	картометрический; 1,00	—
446	571 100.91	1 428 605.04	картометрический; 1,00	—
447	571 076.35	1 428 615.15	картометрический; 1,00	—
448	571 059.37	1 428 612.61	картометрический; 1,00	—
449	571 033.74	1 428 625.26	картометрический; 1,00	—



450	571 008.41	1 428 651.35	картометрический; 1,00	—
451	570 994.50	1 428 635.07	картометрический; 1,00	—
452	570 965.40	1 428 640.81	картометрический; 1,00	—
453	570 947.94	1 428 646.81	картометрический; 1,00	—
454	570 928.16	1 428 668.20	картометрический; 1,00	—
455	570 903.83	1 428 681.68	картометрический; 1,00	—
456	570 879.63	1 428 683.85	картометрический; 1,00	—
457	570 843.52	1 428 679.52	картометрический; 1,00	—
458	570 824.02	1 428 692.53	картометрический; 1,00	—
459	570 794.39	1 428 693.80	картометрический; 1,00	—
460	570 770.94	1 428 715.65	картометрический; 1,00	—
461	570 736.48	1 428 722.18	картометрический; 1,00	—
462	570 699.17	1 428 719.06	картометрический; 1,00	—
463	570 656.28	1 428 735.39	картометрический; 1,00	—
464	570 627.56	1 428 736.17	картометрический; 1,00	—
465	570 571.95	1 428 710.99	картометрический; 1,00	—
466	570 533.17	1 428 702.83	картометрический; 1,00	—
467	570 483.85	1 428 709.17	картометрический; 1,00	—
468	570 457.09	1 428 697.89	картометрический; 1,00	—
469	570 419.05	1 428 704.24	картометрический; 1,00	—
470	570 324.65	1 428 702.83	картометрический; 1,00	—
471	570 279.57	1 428 670.40	картометрический; 1,00	—
472	570 198.42	1 428 661.92	картометрический; 1,00	—
473	570 173.54	1 428 695.77	картометрический; 1,00	—
474	570 121.41	1 428 711.28	картометрический; 1,00	—
475	570 044.62	1 428 768.38	картометрический; 1,00	—
476	569 991.79	1 428 780.36	картометрический; 1,00	—
477	569 932.62	1 428 733.84	картометрический; 1,00	—
478	569 886.12	1 428 719.74	картометрический; 1,00	—
479	569 840.28	1 428 677.34	картометрический; 1,00	—
480	569 799.04	1 428 677.94	картометрический; 1,00	—
481	569 551.76	1 428 972.88	картометрический; 1,00	—
482	567 225.45	1 431 739.59	геодезический; 0,30	—
483	567 078.58	1 431 915.27	геодезический; 0,10	—
484	566 923.42	1 432 169.45	геодезический; 0,10	—
485	567 077.99	1 432 436.92	геодезический; 0,10	—
486	566 883.44	1 432 622.63	геодезический; 0,10	—
487	566 703.38	1 432 781.11	геодезический; 0,10	—
488	566 534.11	1 432 922.63	геодезический; 0,10	—
489	566 626.17	1 433 082.91	геодезический; 0,10	—
490	566 526.92	1 433 274.13	геодезический; 0,10	—
491	565 828.95	1 434 177.17	картометрический; 1,00	—
492	565 798.11	1 434 143.75	картометрический; 1,00	—
493	565 754.43	1 434 121.46	картометрический; 1,00	—
494	565 699.61	1 434 121.46	картометрический; 1,00	—
495	565 651.65	1 434 157.46	картометрический; 1,00	—
496	565 613.21	1 434 303.37	картометрический; 1,00	—
497	565 621.43	1 434 421.59	картометрический; 1,00	—
498	565 390.38	1 434 796.93	картометрический; 1,00	—
499	565 262.48	1 434 610.87	картометрический; 1,00	—
500	565 041.06	1 434 323.96	картометрический; 1,00	—
501	564 222.77	1 433 298.95	картометрический; 1,00	—
502	564 008.19	1 433 112.24	картометрический; 1,00	—
503	563 859.49	1 432 874.85	картометрический; 1,00	—
504	563 641.68	1 432 576.23	картометрический; 1,00	—
505	563 526.01	1 432 417.83	картометрический; 1,00	—
506	563 278.39	1 432 115.30	картометрический; 1,00	—
507	562 901.40	1 431 692.63	картометрический; 1,00	—
508	562 464.69	1 431 146.96	картометрический; 1,00	—
509	562 310.15	1 430 941.89	картометрический; 1,00	—
510	562 237.13	1 430 877.12	картометрический; 1,00	—
511	562 167.64	1 430 833.14	картометрический; 1,00	—
512	562 116.94	1 430 720.92	картометрический; 1,00	—
513	561 994.23	1 430 652.20	картометрический; 1,00	—
514	561 897.24	1 430 535.72	картометрический; 1,00	—
515	561 854.47	1 430 513.28	картометрический; 1,00	—



516	561 632.02	1 430 265.15	картометрический; 1,00	—
517	561 603.41	1 430 178.58	картометрический; 1,00	—
518	561 491.89	1 430 109.36	картометрический; 1,00	—
519	561 393.21	1 429 972.15	картометрический; 1,00	—
520	561 296.31	1 429 882.77	картометрический; 1,00	—
521	561 244.61	1 429 801.98	картометрический; 1,00	—
522	560 918.20	1 429 448.75	картометрический; 1,00	—
523	560 898.75	1 429 390.91	картометрический; 1,00	—
524	560 825.21	1 429 347.38	картометрический; 1,00	—
525	560 766.36	1 429 325.13	картометрический; 1,00	—
526	560 540.26	1 429 066.72	картометрический; 1,00	—
527	560 512.00	1 428 997.71	картометрический; 1,00	—
528	560 363.76	1 428 826.46	картометрический; 1,00	—
529	560 215.53	1 428 701.85	картометрический; 1,00	—
530	560 152.56	1 428 603.90	картометрический; 1,00	—
531	560 054.16	1 428 542.53	картометрический; 1,00	—
532	560 005.14	1 428 457.62	картометрический; 1,00	—
533	559 883.58	1 428 372.38	картометрический; 1,00	—
534	559 743.66	1 428 238.82	картометрический; 1,00	—
535	559 637.52	1 428 161.04	картометрический; 1,00	—
536	559 502.05	1 427 982.30	картометрический; 1,00	—
537	558 026.36	1 426 512.30	картометрический; 1,00	—
538	557 671.10	1 426 262.85	картометрический; 1,00	—
539	557 500.45	1 426 113.95	картометрический; 1,00	—
540	557 388.11	1 425 925.89	картометрический; 1,00	—
541	557 002.50	1 425 611.72	картометрический; 1,00	—
542	556 405.90	1 425 110.21	картометрический; 1,00	—
543	556 236.91	1 425 003.65	картометрический; 1,00	—
544	556 097.68	1 424 825.57	картометрический; 1,00	—
545	555 913.14	1 424 676.99	картометрический; 1,00	—
546	555 541.36	1 424 371.12	картометрический; 1,00	—
547	555 365.95	1 424 213.62	картометрический; 1,00	—
548	555 197.84	1 424 101.48	картометрический; 1,00	—
549	554 917.64	1 423 826.44	картометрический; 1,00	—
550	554 717.21	1 423 734.05	картометрический; 1,00	—
551	554 534.78	1 423 568.88	картометрический; 1,00	—
552	554 392.92	1 423 462.29	картометрический; 1,00	—
553	554 050.06	1 423 280.35	картометрический; 1,00	—
554	553 885.31	1 423 122.93	картометрический; 1,00	—
555	553 577.99	1 422 865.55	картометрический; 1,00	—
556	553 055.58	1 422 406.82	картометрический; 1,00	—
557	552 637.33	1 422 128.98	картометрический; 1,00	—
558	552 199.54	1 421 889.93	картометрический; 1,00	—
559	551 899.88	1 421 767.49	картометрический; 1,00	—
560	551 825.22	1 421 794.11	геодезический; 0,10	—
561	551 782.21	1 421 786.85	геодезический; 0,10	—
562	551 663.15	1 421 656.73	картометрический; 1,00	—
563	551 526.75	1 421 485.36	картометрический; 1,00	—
564	551 285.27	1 421 304.03	картометрический; 1,00	—
565	551 195.72	1 421 225.30	картометрический; 1,00	—
566	551 125.83	1 421 182.50	картометрический; 1,00	—
567	551 044.26	1 421 196.55	картометрический; 1,00	—
568	551 027.57	1 421 115.13	картометрический; 1,00	—
569	550 970.19	1 421 023.32	картометрический; 1,00	—
570	550 873.45	1 420 931.89	картометрический; 1,00	—
571	550 822.39	1 420 892.90	картометрический; 1,00	—
572	550 702.80	1 420 863.32	картометрический; 1,00	—
573	550 647.71	1 420 941.30	картометрический; 1,00	—
574	550 611.43	1 420 946.68	картометрический; 1,00	—
575	550 574.72	1 420 908.08	картометрический; 1,00	—
576	550 511.57	1 420 855.74	картометрический; 1,00	—
577	550 370.76	1 420 831.53	картометрический; 1,00	—
578	550 324.56	1 420 798.51	картометрический; 1,00	—
579	550 235.94	1 420 754.32	картометрический; 1,00	—
580	550 113.00	1 420 505.34	картометрический; 1,00	—
581	550 000.13	1 420 417.94	картометрический; 1,00	—



582	549 762.30	1 420 329.20	картометрический; 1,00	—
583	549 646.39	1 420 167.74	картометрический; 1,00	—
584	549 552.34	1 419 964.71	картометрический; 1,00	—
585	549 156.35	1 419 493.24	картометрический; 1,00	—
586	548 297.72	1 418 776.33	картометрический; 1,00	—
587	547 839.68	1 418 381.66	картометрический; 1,00	—
588	547 457.72	1 418 132.54	картометрический; 1,00	—
589	547 181.59	1 417 988.58	картометрический; 1,00	—
590	546 990.16	1 417 930.01	картометрический; 1,00	—
591	546 783.22	1 417 861.35	картометрический; 1,00	—
592	546 588.88	1 417 835.22	картометрический; 1,00	—
593	546 499.28	1 417 895.04	картометрический; 1,00	—
594	546 395.18	1 417 899.95	картометрический; 1,00	—
595	546 376.53	1 417 862.25	картометрический; 1,00	—
596	546 372.76	1 417 790.93	картометрический; 1,00	—
597	546 360.32	1 417 716.42	картометрический; 1,00	—
598	546 304.62	1 417 564.29	картометрический; 1,00	—
599	546 279.92	1 417 509.44	картометрический; 1,00	—
600	546 292.67	1 417 480.15	картометрический; 1,00	—
601	546 311.88	1 417 447.57	картометрический; 1,00	—
602	546 309.38	1 417 354.92	картометрический; 1,00	—
603	546 321.66	1 417 354.03	картометрический; 1,00	—
604	546 309.57	1 417 285.17	картометрический; 1,00	—
605	546 212.60	1 417 140.60	картометрический; 1,00	—
606	546 089.72	1 416 996.12	картометрический; 1,00	—
607	546 110.74	1 416 975.99	картометрический; 1,00	—
608	546 094.40	1 416 873.01	картометрический; 1,00	—
609	546 002.85	1 416 759.84	картометрический; 1,00	—
610	545 946.71	1 416 826.85	геодезический; 0,10	—
611	545 924.06	1 416 818.41	геодезический; 0,10	—
612	545 877.82	1 416 744.00	геодезический; 0,10	—
613	545 839.18	1 416 678.68	геодезический; 0,10	—
614	545 805.45	1 416 651.65	геодезический; 0,10	—
615	545 762.84	1 416 623.54	геодезический; 0,10	—
616	545 707.04	1 416 591.61	геодезический; 0,10	—
617	545 631.99	1 416 548.06	геодезический; 0,10	—
618	545 591.85	1 416 527.54	геодезический; 0,10	—
619	545 567.07	1 416 496.26	геодезический; 0,10	—
620	545 559.20	1 416 450.82	геодезический; 0,10	—
621	545 548.16	1 416 335.63	геодезический; 0,10	—
622	545 519.20	1 416 275.21	картометрический; 1,00	—
623	545 485.89	1 416 186.15	картометрический; 1,00	—
624	545 453.06	1 416 117.92	картометрический; 1,00	—
625	545 422.24	1 416 030.44	картометрический; 1,00	—
626	545 372.41	1 415 920.08	картометрический; 1,00	—
627	545 322.20	1 415 819.94	картометрический; 1,00	—
628	545 337.79	1 415 778.26	геодезический; 0,10	—
629	545 367.81	1 415 728.04	геодезический; 0,10	—
630	545 441.44	1 415 697.52	геодезический; 0,10	—
631	545 520.14	1 415 693.06	геодезический; 0,10	—
632	545 635.95	1 415 679.13	геодезический; 0,10	—
633	545 736.81	1 415 660.18	геодезический; 0,10	—
634	545 851.16	1 415 597.33	геодезический; 0,10	—
635	545 940.10	1 415 523.68	геодезический; 0,10	—
636	546 090.37	1 415 331.93	геодезический; 0,10	—
637	546 140.86	1 415 291.47	геодезический; 0,10	—
638	546 182.47	1 415 281.25	геодезический; 0,10	—
639	546 212.02	1 415 297.97	геодезический; 0,10	—
640	546 210.87	1 415 352.89	геодезический; 0,10	—
641	546 225.02	1 415 438.53	геодезический; 0,10	—
642	546 291.18	1 415 570.10	геодезический; 0,10	—
643	546 341.62	1 415 606.31	геодезический; 0,10	—
644	546 448.65	1 415 625.07	геодезический; 0,10	—
645	546 519.76	1 415 630.89	геодезический; 0,10	—
646	546 583.57	1 415 615.94	геодезический; 0,10	—
647	546 657.87	1 415 589.75	геодезический; 0,10	—



648	546 723.99	1 415 557.88	геодезический; 0,10	—
649	546 785.52	1 415 520.50	геодезический; 0,10	—
650	546 849.27	1 415 477.73	геодезический; 0,10	—
651	546 914.12	1 415 431.23	геодезический; 0,10	—
652	546 968.48	1 415 382.97	геодезический; 0,10	—
653	547 015.25	1 415 322.60	геодезический; 0,10	—
654	547 059.54	1 415 308.53	геодезический; 0,10	—
655	547 135.46	1 415 281.80	геодезический; 0,10	—
656	547 192.15	1 415 247.43	геодезический; 0,10	—
657	547 365.74	1 415 145.98	картометрический; 1,00	—
658	547 600.50	1 414 908.02	картометрический; 1,00	—
659	547 744.80	1 414 685.60	картометрический; 1,00	—
660	547 768.98	1 414 617.42	картометрический; 1,00	—
661	547 815.35	1 414 550.98	картометрический; 1,00	—
662	547 868.77	1 414 517.66	картометрический; 1,00	—
663	547 904.10	1 414 453.99	картометрический; 1,00	—
664	547 992.82	1 414 386.14	картометрический; 1,00	—
665	548 034.91	1 414 416.22	картометрический; 1,00	—
666	548 047.16	1 414 410.75	геодезический; 0,10	—
667	548 146.47	1 414 372.35	геодезический; 0,10	—
668	548 239.32	1 414 265.05	геодезический; 0,10	—
669	548 287.51	1 414 198.24	геодезический; 0,10	—
670	548 307.06	1 414 203.58	геодезический; 0,10	—
671	548 333.21	1 414 224.36	картометрический; 1,00	—
672	548 348.75	1 414 284.37	картометрический; 1,00	—
673	548 349.40	1 414 352.88	картометрический; 1,00	—
674	548 307.47	1 414 439.40	картометрический; 1,00	—
675	548 356.96	1 414 533.24	картометрический; 1,00	—
676	548 395.79	1 414 631.77	картометрический; 1,00	—
677	548 484.84	1 414 700.35	картометрический; 1,00	—
678	548 581.66	1 414 746.21	картометрический; 1,00	—
679	548 734.91	1 414 761.38	картометрический; 1,00	—
680	548 915.29	1 414 744.83	картометрический; 1,00	—
681	549 461.21	1 414 581.18	картометрический; 1,00	—
682	549 498.55	1 414 599.58	картометрический; 1,00	—
683	549 550.20	1 414 725.40	картометрический; 1,00	—
684	549 602.40	1 414 775.08	картометрический; 1,00	—
685	549 851.28	1 414 819.53	картометрический; 1,00	—
686	549 904.36	1 414 865.67	картометрический; 1,00	—
687	550 152.26	1 414 821.44	картометрический; 1,00	—
688	550 219.04	1 414 773.53	картометрический; 1,00	—
689	550 236.05	1 414 727.16	картометрический; 1,00	—
690	550 206.36	1 414 696.89	картометрический; 1,00	—
691	550 203.14	1 414 683.14	геодезический; 0,10	—
692	550 201.02	1 414 667.15	геодезический; 0,10	—
693	550 201.51	1 414 664.95	геодезический; 0,10	—
694	550 214.74	1 414 660.69	картометрический; 1,00	—
695	550 255.13	1 414 681.12	картометрический; 1,00	—
696	550 285.73	1 414 676.46	картометрический; 1,00	—
697	550 294.45	1 414 660.11	картометрический; 1,00	—
698	550 323.21	1 414 658.53	картометрический; 1,00	—
699	550 336.60	1 414 674.38	картометрический; 1,00	—
700	550 317.34	1 414 699.70	картометрический; 1,00	—
701	550 326.70	1 414 721.72	картометрический; 1,00	—
702	550 372.87	1 414 744.48	картометрический; 1,00	—
703	550 433.55	1 414 737.21	картометрический; 1,00	—
704	550 522.04	1 414 717.29	картометрический; 1,00	—
705	550 549.83	1 414 742.66	картометрический; 1,00	—
706	550 707.28	1 414 693.67	геодезический; 0,10	—
707	550 917.32	1 414 572.88	картометрический; 1,00	—
708	551 260.89	1 414 309.89	картометрический; 1,00	—
709	551 252.82	1 414 271.55	геодезический; 0,10	—
710	551 245.32	1 414 275.41	геодезический; 0,10	—
711	551 243.47	1 414 271.25	геодезический; 0,10	—
712	551 265.80	1 414 260.33	геодезический; 0,10	—
713	551 267.85	1 414 264.26	геодезический; 0,10	—



714	551 260.27	1 414 267.96	геодезический; 0,10	—
715	551 270.11	1 414 297.62	геодезический; 0,10	—
716	551 272.10	1 414 300.15	геодезический; 0,10	—
717	551 289.88	1 414 326.50	геодезический; 0,10	—
718	551 293.91	1 414 330.48	геодезический; 0,10	—
719	551 300.49	1 414 337.86	геодезический; 0,10	—
720	551 570.77	1 414 310.42	геодезический; 0,10	—
721	551 749.09	1 414 282.11	геодезический; 0,10	—
722	551 836.07	1 414 214.93	геодезический; 0,10	—
723	552 017.64	1 414 161.06	геодезический; 0,10	—
724	552 177.53	1 414 016.31	геодезический; 0,10	—
725	552 228.07	1 413 829.86	геодезический; 0,10	—
726	552 239.32	1 413 790.29	геодезический; 0,10	—
727	552 192.49	1 413 676.55	геодезический; 0,10	—
728	552 114.39	1 413 526.57	геодезический; 0,10	—
729	552 035.45	1 413 433.78	геодезический; 0,10	—
730	551 984.90	1 413 359.15	картометрический; 1,00	—
731	551 903.55	1 413 281.15	картометрический; 1,00	—
732	551 832.16	1 413 377.79	картометрический; 1,00	—
733	551 827.43	1 413 374.13	картометрический; 1,00	—
734	551 899.60	1 413 278.00	картометрический; 1,00	—
735	551 871.57	1 413 247.49	геодезический; 0,10	—
736	551 808.79	1 413 210.45	геодезический; 0,10	—
737	551 783.79	1 413 210.64	геодезический; 0,10	—
738	551 739.71	1 413 225.14	геодезический; 0,10	—
739	551 738.02	1 413 267.15	геодезический; 0,10	—
740	551 731.37	1 413 314.20	геодезический; 0,10	—
741	551 712.50	1 413 331.34	геодезический; 0,10	—
742	551 698.43	1 413 322.45	геодезический; 0,10	—
743	551 691.31	1 413 315.42	картометрический; 1,00	—
744	551 653.33	1 413 419.86	картометрический; 1,00	—
745	551 643.52	1 413 415.93	картометрический; 1,00	—
746	551 685.42	1 413 307.40	картометрический; 1,00	—
747	551 680.25	1 413 298.58	геодезический; 0,10	—
748	551 643.98	1 413 262.85	геодезический; 0,10	—
749	551 563.45	1 413 191.45	геодезический; 0,10	—
750	551 457.09	1 413 142.23	геодезический; 0,10	—
751	551 424.01	1 413 098.15	геодезический; 0,10	—
752	551 427.93	1 413 021.72	геодезический; 0,10	—
753	551 434.96	1 412 963.55	картометрический; 1,00	—
754	551 534.23	1 412 864.88	картометрический; 1,00	—
755	551 572.72	1 412 764.50	картометрический; 1,00	—
756	551 600.42	1 412 667.55	картометрический; 1,00	—
757	551 666.72	1 412 605.94	картометрический; 1,00	—
758	551 809.98	1 412 570.40	картометрический; 1,00	—
759	551 963.13	1 412 546.63	картометрический; 1,00	—
760	552 305.30	1 412 453.04	картометрический; 1,00	—
761	552 452.73	1 412 393.15	геодезический; 0,10	—
762	552 526.90	1 412 280.10	геодезический; 0,10	—
763	552 576.43	1 412 217.23	геодезический; 0,10	—
764	552 614.18	1 412 172.12	картометрический; 1,00	—
765	552 643.94	1 412 155.06	картометрический; 1,00	—
766	552 678.34	1 412 159.71	картометрический; 1,00	—
767	552 767.36	1 412 187.12	картометрический; 1,00	—
768	552 913.32	1 412 208.46	картометрический; 1,00	—
769	553 019.42	1 412 221.85	картометрический; 1,00	—
770	553 147.81	1 412 225.74	картометрический; 1,00	—
771	553 208.08	1 412 226.54	картометрический; 1,00	—
772	553 308.81	1 412 207.49	картометрический; 1,00	—
773	553 422.50	1 412 163.46	картометрический; 1,00	—
774	553 445.96	1 412 141.55	картометрический; 1,00	—
775	553 444.00	1 412 106.34	картометрический; 1,00	—
776	553 439.36	1 412 022.40	картометрический; 1,00	—
777	553 419.03	1 411 939.07	картометрический; 1,00	—
778	553 422.94	1 411 920.68	картометрический; 1,00	—
779	553 446.79	1 411 904.64	картометрический; 1,00	—



780	553 478.86	1 411 899.16	картометрический; 1,00	—
781	553 560.38	1 411 912.09	картометрический; 1,00	—
782	553 634.29	1 411 936.74	картометрический; 1,00	—
783	553 730.70	1 411 951.22	картометрический; 1,00	—
784	553 909.18	1 411 948.87	картометрический; 1,00	—
785	553 922.08	1 411 964.13	картометрический; 1,00	—
786	553 926.77	1 411 977.83	картометрический; 1,00	—
787	554 006.31	1 412 031.84	картометрический; 1,00	—
788	554 095.85	1 412 064.31	картометрический; 1,00	—
789	554 295.11	1 412 123.63	картометрический; 1,00	—
790	554 448.98	1 412 163.68	картометрический; 1,00	—
791	554 529.98	1 412 171.24	картометрический; 1,00	—
792	554 603.79	1 412 192.52	картометрический; 1,00	—
793	554 638.20	1 412 228.82	картометрический; 1,00	—
794	554 678.23	1 412 243.84	картометрический; 1,00	—
795	554 742.03	1 412 285.14	картометрический; 1,00	—
796	554 771.66	1 412 318.38	картометрический; 1,00	—
797	554 796.05	1 412 363.44	картометрический; 1,00	—
798	554 811.69	1 412 368.44	картометрический; 1,00	—
799	554 816.07	1 412 390.35	картометрический; 1,00	—
800	554 755.39	1 412 496.11	картометрический; 1,00	—
801	554 754.14	1 412 568.71	картометрический; 1,00	—
802	554 762.27	1 412 605.64	картометрический; 1,00	—
803	554 740.38	1 412 651.95	картометрический; 1,00	—
804	554 724.14	1 412 667.16	картометрический; 1,00	—
805	554 725.39	1 412 735.38	картометрический; 1,00	—
806	554 711.01	1 412 784.19	картометрический; 1,00	—
807	554 604.04	1 412 896.21	картометрический; 1,00	—
808	554 582.15	1 412 893.09	картометрический; 1,00	—
809	554 544.62	1 412 920.62	картометрический; 1,00	—
810	554 483.06	1 413 037.08	геодезический; 0,10	—
811	554 410.14	1 413 004.87	геодезический; 0,10	—
812	554 421.25	1 412 977.80	геодезический; 0,10	—
813	554 392.85	1 412 966.42	геодезический; 0,10	—
814	554 361.77	1 412 955.65	геодезический; 0,10	—
815	554 315.86	1 412 967.99	геодезический; 0,10	—
816	554 319.93	1 412 977.96	геодезический; 0,10	—
817	554 246.01	1 412 989.51	геодезический; 0,10	—
818	554 235.02	1 412 990.59	геодезический; 0,10	—
819	554 199.16	1 413 008.86	геодезический; 0,10	—
820	554 242.11	1 413 076.24	геодезический; 0,10	—
821	554 235.49	1 413 081.08	геодезический; 0,10	—
822	554 189.10	1 413 009.72	геодезический; 0,10	—
823	554 182.16	1 413 008.99	геодезический; 0,10	—
824	554 123.54	1 413 060.42	геодезический; 0,10	—
825	554 135.73	1 413 086.33	геодезический; 0,10	—
826	554 129.29	1 413 093.01	геодезический; 0,10	—
827	554 187.03	1 413 189.67	геодезический; 0,10	—
828	554 180.24	1 413 194.07	геодезический; 0,10	—
829	554 115.59	1 413 088.84	геодезический; 0,10	—
830	554 078.40	1 413 042.73	геодезический; 0,10	—
831	554 012.67	1 413 078.25	геодезический; 0,10	—
832	554 022.96	1 413 117.17	геодезический; 0,10	—
833	554 011.88	1 413 131.69	геодезический; 0,10	—
834	554 077.00	1 413 229.93	геодезический; 0,10	—
835	554 069.57	1 413 235.01	геодезический; 0,10	—
836	554 000.36	1 413 133.79	геодезический; 0,10	—
837	553 950.64	1 413 074.71	геодезический; 0,10	—
838	553 798.82	1 413 099.84	геодезический; 0,10	—
839	553 789.06	1 413 131.91	геодезический; 0,10	—
840	553 773.85	1 413 139.77	геодезический; 0,10	—
841	553 794.90	1 413 164.80	геодезический; 0,10	—
842	553 808.19	1 413 164.24	геодезический; 0,10	—
843	553 820.08	1 413 177.82	геодезический; 0,10	—
844	553 623.44	1 413 336.25	геодезический; 0,10	—
845	553 613.19	1 413 323.23	геодезический; 0,10	—



846	553 627.02	1 413 311.15	геодезический; 0,10	—
847	553 623.36	1 413 298.43	геодезический; 0,10	—
848	553 611.29	1 413 298.23	геодезический; 0,10	—
849	553 562.40	1 413 312.60	геодезический; 0,10	—
850	553 546.94	1 413 384.71	геодезический; 0,10	—
851	553 555.08	1 413 404.65	геодезический; 0,10	—
852	553 560.91	1 413 417.72	геодезический; 0,10	—
853	553 586.34	1 413 431.62	геодезический; 0,10	—
854	553 602.78	1 413 398.95	геодезический; 0,10	—
855	553 610.34	1 413 403.77	геодезический; 0,10	—
856	553 594.34	1 413 436.33	геодезический; 0,10	—
857	553 626.67	1 413 453.72	геодезический; 0,10	—
858	553 622.90	1 413 461.77	геодезический; 0,10	—
859	553 566.99	1 413 431.36	геодезический; 0,10	—
860	553 600.85	1 413 507.32	геодезический; 0,10	—
861	553 658.25	1 413 561.89	геодезический; 0,10	—
862	553 652.38	1 413 578.94	геодезический; 0,10	—
863	553 646.54	1 413 599.98	геодезический; 0,10	—
864	553 642.99	1 413 661.01	геодезический; 0,10	—
865	553 589.62	1 413 746.41	геодезический; 0,10	—
866	553 558.14	1 413 889.99	геодезический; 0,10	—
867	553 469.81	1 414 020.17	геодезический; 0,10	—
868	553 375.06	1 414 116.42	геодезический; 0,10	—
869	553 358.99	1 414 159.94	геодезический; 0,10	—
870	553 361.62	1 414 199.84	геодезический; 0,10	—
871	553 350.33	1 414 219.36	геодезический; 0,10	—
872	553 244.12	1 414 258.05	геодезический; 0,10	—
873	553 090.49	1 414 236.99	геодезический; 0,10	—
874	552 996.78	1 414 242.22	геодезический; 0,10	—
875	552 907.32	1 414 331.86	геодезический; 0,10	—
876	552 894.37	1 414 364.43	геодезический; 0,10	—
877	552 862.13	1 414 417.68	геодезический; 0,10	—
878	552 811.95	1 414 466.16	геодезический; 0,10	—
879	552 803.34	1 414 503.23	геодезический; 0,10	—
880	552 820.06	1 414 536.92	геодезический; 0,10	—
881	552 824.65	1 414 578.63	геодезический; 0,10	—
882	552 832.26	1 414 618.10	геодезический; 0,10	—
883	552 844.05	1 414 687.58	геодезический; 0,10	—
884	552 835.14	1 414 752.33	геодезический; 0,10	—
885	552 838.49	1 414 843.95	геодезический; 0,10	—
886	552 897.16	1 414 897.58	геодезический; 0,10	—
887	552 983.20	1 415 019.92	геодезический; 0,10	—
888	553 044.70	1 415 010.21	геодезический; 0,10	—
889	553 173.23	1 415 069.88	геодезический; 0,10	—
890	553 266.12	1 415 158.73	геодезический; 0,10	—
891	553 371.04	1 415 324.79	геодезический; 0,10	—
892	553 370.65	1 415 357.93	геодезический; 0,10	—
893	553 430.02	1 415 425.55	картометрический; 1,00	—
894	553 471.61	1 415 442.59	картометрический; 1,00	—
895	553 479.80	1 415 440.11	картометрический; 1,00	—
896	553 493.13	1 415 443.73	картометрический; 1,00	—
897	553 510.71	1 415 446.03	картометрический; 1,00	—
898	553 534.01	1 415 444.31	геодезический; 0,10	—
899	553 591.40	1 415 442.71	геодезический; 0,10	—
900	553 588.28	1 415 407.86	геодезический; 0,10	—
901	553 578.53	1 415 408.32	геодезический; 0,10	—
902	553 576.61	1 415 371.71	геодезический; 0,10	—
903	553 596.19	1 415 371.56	геодезический; 0,10	—
904	553 592.17	1 415 264.92	геодезический; 0,10	—
905	553 629.38	1 415 263.52	геодезический; 0,10	—
906	553 633.57	1 415 405.30	геодезический; 0,10	—
907	553 622.00	1 415 414.30	геодезический; 0,10	—
908	553 622.99	1 415 441.96	геодезический; 0,10	—
909	553 637.65	1 415 441.16	геодезический; 0,10	—
910	553 639.92	1 415 516.55	геодезический; 0,10	—
911	553 617.36	1 415 520.34	картометрический; 1,00	—



912	553 626.14	1 415 545.15	картометрический; 1,00	—
913	553 635.27	1 415 544.29	картометрический; 1,00	—
914	553 645.93	1 415 568.95	картометрический; 1,00	—
915	553 654.64	1 415 569.42	геодезический; 0,10	—
916	553 782.69	1 415 875.04	геодезический; 0,10	—
917	553 746.09	1 415 891.24	геодезический; 0,10	—
918	553 735.51	1 415 882.19	геодезический; 0,10	—
919	553 723.09	1 415 882.84	геодезический; 0,10	—
920	553 663.58	1 415 914.96	картометрический; 1,00	—
921	553 612.77	1 415 937.69	картометрический; 1,00	—
922	553 565.64	1 415 950.25	картометрический; 1,00	—
923	553 510.78	1 415 957.89	картометрический; 1,00	—
924	553 497.28	1 415 957.51	картометрический; 1,00	—
925	553 486.76	1 415 940.11	картометрический; 1,00	—
926	553 453.68	1 415 939.28	картометрический; 1,00	—
927	553 452.83	1 415 948.45	картометрический; 1,00	—
928	553 436.06	1 415 948.36	картометрический; 1,00	—
929	553 428.60	1 415 944.67	картометрический; 1,00	—
930	553 432.06	1 415 938.74	картометрический; 1,00	—
931	553 414.45	1 415 928.69	картометрический; 1,00	—
932	553 398.72	1 415 924.44	картометрический; 1,00	—
933	553 391.97	1 415 919.50	картометрический; 1,00	—
934	553 373.28	1 415 915.87	картометрический; 1,00	—
935	553 351.94	1 415 927.43	картометрический; 1,00	—
936	553 345.30	1 415 928.43	картометрический; 1,00	—
937	553 339.90	1 415 935.15	картометрический; 1,00	—
938	553 331.71	1 415 937.94	картометрический; 1,00	—
939	553 316.80	1 415 935.48	картометрический; 1,00	—
940	553 310.25	1 415 940.89	картометрический; 1,00	—
941	553 299.61	1 415 956.95	картометрический; 1,00	—
942	553 290.27	1 415 975.80	картометрический; 1,00	—
943	553 277.41	1 415 989.10	картометрический; 1,00	—
944	553 274.53	1 415 999.41	картометрический; 1,00	—
945	553 273.52	1 416 018.28	картометрический; 1,00	—
946	553 269.20	1 416 026.44	картометрический; 1,00	—
947	553 257.65	1 416 043.54	картометрический; 1,00	—
948	553 255.29	1 416 052.42	картометрический; 1,00	—
949	553 245.08	1 416 071.37	картометрический; 1,00	—
950	553 239.18	1 416 078.58	картометрический; 1,00	—
951	553 218.79	1 416 122.66	картометрический; 1,00	—
952	553 211.45	1 416 130.48	картометрический; 1,00	—
953	553 196.78	1 416 137.46	картометрический; 1,00	—
954	553 194.41	1 416 142.20	картометрический; 1,00	—
955	553 193.90	1 416 148.26	картометрический; 1,00	—
956	553 181.24	1 416 162.00	картометрический; 1,00	—
957	553 164.91	1 416 182.83	картометрический; 1,00	—
958	553 147.92	1 416 199.08	картометрический; 1,00	—
959	553 136.50	1 416 208.51	картометрический; 1,00	—
960	553 130.68	1 416 217.17	картометрический; 1,00	—
961	553 130.92	1 416 231.05	геодезический; 0,10	—
962	553 124.20	1 416 239.44	геодезический; 0,10	—
963	553 084.22	1 416 281.87	картометрический; 1,00	—
964	553 078.42	1 416 292.41	картометрический; 1,00	—
965	553 061.67	1 416 313.53	картометрический; 1,00	—
966	553 048.18	1 416 321.35	картометрический; 1,00	—
967	553 031.12	1 416 327.95	геодезический; 0,10	—
968	552 989.01	1 416 334.90	геодезический; 0,10	—
969	552 972.27	1 416 335.32	картометрический; 1,00	—
970	552 967.85	1 416 333.07	картометрический; 1,00	—
971	552 950.93	1 416 335.56	картометрический; 1,00	—
972	552 953.65	1 416 345.98	картометрический; 1,00	—
973	552 966.43	1 416 357.82	картометрический; 1,00	—
974	552 983.48	1 416 365.28	картометрический; 1,00	—
975	552 999.69	1 416 369.66	картометрический; 1,00	—
976	553 013.00	1 416 372.16	картометрический; 1,00	—
977	553 023.29	1 416 375.24	картометрический; 1,00	—



978	553 042.94	1 416 376.18	картометрический; 1,00	—
979	553 048.74	1 416 374.53	картометрический; 1,00	—
980	553 057.49	1 416 379.03	картометрический; 1,00	—
981	553 079.47	1 416 380.46	картометрический; 1,00	—
982	553 124.12	1 416 377.27	картометрический; 1,00	—
983	553 174.79	1 416 371.35	картометрический; 1,00	—
984	553 199.82	1 416 358.79	картометрический; 1,00	—
985	553 249.05	1 416 338.55	картометрический; 1,00	—
986	553 260.14	1 416 336.76	картометрический; 1,00	—
987	553 328.71	1 416 336.82	картометрический; 1,00	—
988	553 350.29	1 416 333.79	картометрический; 1,00	—
989	553 386.89	1 416 334.36	картометрический; 1,00	—
990	553 448.48	1 416 304.04	картометрический; 1,00	—
991	553 473.85	1 416 283.78	картометрический; 1,00	—
992	553 502.52	1 416 269.18	картометрический; 1,00	—
993	553 561.39	1 416 251.37	картометрический; 1,00	—
994	553 608.63	1 416 245.11	картометрический; 1,00	—
995	553 662.76	1 416 239.43	картометрический; 1,00	—
996	553 669.96	1 416 233.37	картометрический; 1,00	—
997	553 688.84	1 416 234.12	картометрический; 1,00	—
998	553 725.37	1 416 223.32	картометрический; 1,00	—
999	553 785.76	1 416 202.68	картометрический; 1,00	—
1000	553 825.63	1 416 196.40	картометрический; 1,00	—
1001	553 843.23	1 416 194.51	картометрический; 1,00	—
1002	553 857.24	1 416 175.57	картометрический; 1,00	—
1003	553 889.23	1 416 166.10	картометрический; 1,00	—
1004	553 908.45	1 416 165.71	картометрический; 1,00	—
1005	553 929.46	1 416 170.64	картометрический; 1,00	—
1006	553 954.26	1 416 161.93	картометрический; 1,00	—
1007	553 973.57	1 416 148.48	картометрический; 1,00	—
1008	553 981.71	1 416 126.51	картометрический; 1,00	—
1009	554 006.42	1 416 108.11	картометрический; 1,00	—
1010	554 028.19	1 416 098.45	картометрический; 1,00	—
1011	554 039.92	1 416 086.90	картометрический; 1,00	—
1012	554 043.52	1 416 059.81	картометрический; 1,00	—
1013	554 043.55	1 416 043.28	картометрический; 1,00	—
1014	554 034.09	1 416 011.84	картометрический; 1,00	—
1015	554 059.64	1 415 941.39	картометрический; 1,00	—
1016	554 082.42	1 415 907.42	картометрический; 1,00	—
1017	554 115.54	1 415 874.66	картометрический; 1,00	—
1018	554 148.54	1 415 842.01	картометрический; 1,00	—
1019	554 144.00	1 415 795.66	картометрический; 1,00	—
1020	554 134.92	1 415 772.01	картометрический; 1,00	—
1021	554 141.85	1 415 761.97	картометрический; 1,00	—
1022	554 135.40	1 415 743.81	картометрический; 1,00	—
1023	554 128.77	1 415 738.35	геодезический; 0,10	—
1024	554 109.89	1 415 732.47	геодезический; 0,10	—
1025	554 103.30	1 415 732.09	геодезический; 0,10	—
1026	554 084.96	1 415 716.54	геодезический; 0,10	—
1027	554 072.73	1 415 705.09	картометрический; 1,00	—
1028	554 066.32	1 415 680.52	геодезический; 0,10	—
1029	554 061.08	1 415 660.50	геодезический; 0,10	—
1030	554 058.51	1 415 650.67	геодезический; 0,10	—
1031	554 051.47	1 415 641.95	геодезический; 0,10	—
1032	554 029.61	1 415 620.85	геодезический; 0,10	—
1033	554 009.09	1 415 618.64	геодезический; 0,10	—
1034	554 005.84	1 415 618.13	геодезический; 0,10	—
1035	553 982.03	1 415 607.92	геодезический; 0,10	—
1036	553 971.54	1 415 598.60	геодезический; 0,10	—
1037	553 964.82	1 415 589.89	геодезический; 0,10	—
1038	553 957.54	1 415 573.84	геодезический; 0,10	—
1039	553 951.55	1 415 554.42	геодезический; 0,10	—
1040	553 944.78	1 415 527.42	геодезический; 0,10	—
1041	553 942.11	1 415 522.43	картометрический; 1,00	—
1042	553 931.70	1 415 522.87	картометрический; 1,00	—
1043	553 930.94	1 415 513.00	геодезический; 0,10	—



1044	553 881.24	1 415 516.22	геодезический; 0,10	—
1045	553 880.84	1 415 508.30	геодезический; 0,10	—
1046	553 917.01	1 415 505.81	геодезический; 0,10	—
1047	553 917.11	1 415 507.24	геодезический; 0,10	—
1048	553 939.61	1 415 505.69	геодезический; 0,10	—
1049	553 942.69	1 415 459.67	геодезический; 0,10	—
1050	553 949.83	1 415 322.39	геодезический; 0,10	—
1051	553 930.08	1 415 275.25	геодезический; 0,10	—
1052	553 903.91	1 415 211.81	геодезический; 0,10	—
1053	553 915.57	1 415 136.79	геодезический; 0,10	—
1054	553 916.03	1 415 127.41	картометрический; 1,00	—
1055	553 934.59	1 415 084.07	картометрический; 1,00	—
1056	553 944.93	1 415 088.53	картометрический; 1,00	—
1057	553 956.80	1 415 073.89	геодезический; 0,10	—
1058	553 970.98	1 415 063.42	геодезический; 0,10	—
1059	553 975.93	1 415 050.36	геодезический; 0,10	—
1060	553 985.17	1 415 041.65	геодезический; 0,10	—
1061	553 996.42	1 415 025.25	геодезический; 0,10	—
1062	553 937.25	1 414 948.54	геодезический; 0,10	—
1063	553 800.23	1 415 003.55	геодезический; 0,10	—
1064	553 785.97	1 414 970.99	геодезический; 0,10	—
1065	553 914.89	1 414 915.25	геодезический; 0,10	—
1066	553 928.33	1 414 905.63	геодезический; 0,10	—
1067	553 946.24	1 414 928.44	геодезический; 0,10	—
1068	553 939.57	1 414 934.32	геодезический; 0,10	—
1069	554 002.66	1 415 016.16	геодезический; 0,10	—
1070	554 044.00	1 414 955.92	геодезический; 0,10	—
1071	554 074.93	1 414 914.99	геодезический; 0,10	—
1072	554 082.91	1 414 904.43	геодезический; 0,10	—
1073	554 087.52	1 414 900.87	геодезический; 0,10	—
1074	554 094.68	1 414 895.36	геодезический; 0,10	—
1075	554 116.43	1 414 884.32	геодезический; 0,10	—
1076	554 153.03	1 414 839.96	геодезический; 0,10	—
1077	554 156.85	1 414 827.62	геодезический; 0,10	—
1078	554 160.87	1 414 814.64	геодезический; 0,10	—
1079	554 199.54	1 414 776.84	геодезический; 0,10	—
1080	554 239.70	1 414 771.62	геодезический; 0,10	—
1081	554 204.19	1 414 710.70	геодезический; 0,10	—
1082	554 211.09	1 414 705.78	геодезический; 0,10	—
1083	554 250.85	1 414 771.16	геодезический; 0,10	—
1084	554 259.40	1 414 765.96	геодезический; 0,10	—
1085	554 292.67	1 414 745.73	геодезический; 0,10	—
1086	554 316.32	1 414 724.19	геодезический; 0,10	—
1087	554 308.97	1 414 707.41	геодезический; 0,10	—
1088	554 286.73	1 414 690.69	геодезический; 0,10	—
1089	554 274.83	1 414 684.35	геодезический; 0,10	—
1090	554 270.68	1 414 671.69	геодезический; 0,10	—
1091	554 254.08	1 414 646.82	геодезический; 0,10	—
1092	554 228.51	1 414 661.24	геодезический; 0,10	—
1093	554 195.69	1 414 607.27	геодезический; 0,10	—
1094	554 184.22	1 414 602.48	геодезический; 0,10	—
1095	554 168.19	1 414 598.83	геодезический; 0,10	—
1096	554 125.69	1 414 623.75	геодезический; 0,10	—
1097	554 088.60	1 414 645.52	геодезический; 0,10	—
1098	554 051.57	1 414 667.38	геодезический; 0,10	—
1099	554 014.53	1 414 689.23	геодезический; 0,10	—
1100	553 981.62	1 414 708.65	геодезический; 0,10	—
1101	553 977.47	1 414 711.03	геодезический; 0,10	—
1102	553 946.50	1 414 728.77	геодезический; 0,10	—
1103	553 940.15	1 414 732.39	геодезический; 0,10	—
1104	553 902.79	1 414 753.67	геодезический; 0,10	—
1105	553 850.66	1 414 783.38	геодезический; 0,10	—
1106	553 821.79	1 414 736.36	геодезический; 0,10	—
1107	553 813.82	1 414 723.36	геодезический; 0,10	—
1108	553 885.54	1 414 659.15	геодезический; 0,10	—
1109	553 915.05	1 414 632.74	геодезический; 0,10	—



1110	553 911.65	1 414 628.49	геодезический; 0,10	—
1111	553 950.59	1 414 593.44	геодезический; 0,10	—
1112	553 996.68	1 414 551.98	геодезический; 0,10	—
1113	554 018.60	1 414 531.49	геодезический; 0,10	—
1114	554 078.19	1 414 475.76	геодезический; 0,10	—
1115	554 094.32	1 414 460.68	геодезический; 0,10	—
1116	554 204.19	1 414 365.82	геодезический; 0,10	—
1117	554 290.27	1 414 325.61	геодезический; 0,10	—
1118	554 369.71	1 414 288.50	геодезический; 0,10	—
1119	554 382.30	1 414 282.80	геодезический; 0,10	—
1120	554 386.00	1 414 281.12	геодезический; 0,10	—
1121	554 376.11	1 414 259.80	геодезический; 0,10	—
1122	554 376.53	1 414 244.93	геодезический; 0,10	—
1123	554 374.21	1 414 219.29	геодезический; 0,10	—
1124	554 386.66	1 414 195.46	геодезический; 0,10	—
1125	554 407.73	1 414 183.19	геодезический; 0,10	—
1126	554 432.86	1 414 173.69	геодезический; 0,10	—
1127	554 450.60	1 414 169.89	геодезический; 0,10	—
1128	554 460.67	1 414 164.39	геодезический; 0,10	—
1129	554 475.11	1 414 158.83	геодезический; 0,10	—
1130	554 467.40	1 414 147.62	геодезический; 0,10	—
1131	554 498.59	1 414 129.94	геодезический; 0,10	—
1132	554 503.04	1 414 127.02	геодезический; 0,10	—
1133	554 507.85	1 414 128.93	геодезический; 0,10	—
1134	554 542.63	1 414 142.89	геодезический; 0,10	—
1135	554 551.02	1 414 146.76	геодезический; 0,10	—
1136	554 582.53	1 414 128.20	геодезический; 0,10	—
1137	554 609.52	1 414 112.60	геодезический; 0,10	—
1138	554 624.23	1 414 104.29	геодезический; 0,10	—
1139	554 632.91	1 414 099.32	геодезический; 0,10	—
1140	554 653.75	1 414 087.60	геодезический; 0,10	—
1141	554 661.43	1 414 083.59	геодезический; 0,10	—
1142	554 661.17	1 414 083.07	геодезический; 0,10	—
1143	554 676.54	1 414 073.67	геодезический; 0,10	—
1144	554 684.02	1 414 069.06	геодезический; 0,10	—
1145	554 687.17	1 414 067.77	геодезический; 0,10	—
1146	554 700.68	1 414 067.00	геодезический; 0,10	—
1147	554 707.10	1 414 065.95	геодезический; 0,10	—
1148	554 795.36	1 414 062.28	геодезический; 0,10	—
1149	554 796.42	1 414 061.65	геодезический; 0,10	—
1150	554 786.09	1 414 043.77	геодезический; 0,10	—
1151	554 785.02	1 414 044.33	геодезический; 0,10	—
1152	554 782.10	1 414 039.12	геодезический; 0,10	—
1153	554 783.09	1 414 038.59	геодезический; 0,10	—
1154	554 773.24	1 414 021.56	геодезический; 0,10	—
1155	554 771.45	1 414 022.59	геодезический; 0,10	—
1156	554 768.12	1 414 016.76	геодезический; 0,10	—
1157	554 769.93	1 414 015.85	геодезический; 0,10	—
1158	554 759.60	1 413 997.98	геодезический; 0,10	—
1159	554 747.63	1 414 004.98	геодезический; 0,10	—
1160	554 739.70	1 413 992.03	геодезический; 0,10	—
1161	554 755.07	1 413 983.16	геодезический; 0,10	—
1162	554 725.96	1 413 978.56	геодезический; 0,10	—
1163	554 724.97	1 413 981.72	геодезический; 0,10	—
1164	554 717.60	1 413 979.43	геодезический; 0,10	—
1165	554 719.94	1 413 972.18	геодезический; 0,10	—
1166	554 727.21	1 413 974.31	геодезический; 0,10	—
1167	554 726.33	1 413 977.35	геодезический; 0,10	—
1168	554 756.79	1 413 982.16	геодезический; 0,10	—
1169	554 765.60	1 413 976.98	геодезический; 0,10	—
1170	554 770.65	1 413 984.68	геодезический; 0,10	—
1171	554 798.87	1 413 990.16	геодезический; 0,10	—
1172	554 801.27	1 413 975.06	геодезический; 0,10	—
1173	554 877.94	1 413 990.28	геодезический; 0,10	—
1174	554 875.10	1 414 003.97	геодезический; 0,10	—
1175	554 905.90	1 414 011.69	геодезический; 0,10	—



1176	554 906.55	1 414 008.95	геодезический; 0,10	—
1177	554 913.57	1 414 010.75	геодезический; 0,10	—
1178	554 913.07	1 414 013.38	геодезический; 0,10	—
1179	554 944.27	1 414 021.08	геодезический; 0,10	—
1180	554 944.81	1 414 017.32	геодезический; 0,10	—
1181	554 952.27	1 414 018.72	геодезический; 0,10	—
1182	554 951.20	1 414 026.10	геодезический; 0,10	—
1183	554 943.74	1 414 024.69	геодезический; 0,10	—
1184	554 944.09	1 414 022.32	геодезический; 0,10	—
1185	554 912.83	1 414 014.61	геодезический; 0,10	—
1186	554 912.18	1 414 018.05	геодезический; 0,10	—
1187	554 904.77	1 414 016.47	геодезический; 0,10	—
1188	554 905.61	1 414 012.91	геодезический; 0,10	—
1189	554 874.85	1 414 005.20	геодезический; 0,10	—
1190	554 873.73	1 414 010.12	геодезический; 0,10	—
1191	554 840.31	1 414 002.57	геодезический; 0,10	—
1192	554 829.38	1 414 060.73	геодезический; 0,10	—
1193	554 841.86	1 414 065.73	геодезический; 0,10	—
1194	554 847.40	1 414 067.43	геодезический; 0,10	—
1195	554 850.06	1 414 067.16	геодезический; 0,10	—
1196	554 853.84	1 414 068.01	геодезический; 0,10	—
1197	554 855.06	1 414 062.07	геодезический; 0,10	—
1198	554 891.98	1 414 069.14	геодезический; 0,10	—
1199	554 890.58	1 414 075.16	геодезический; 0,10	—
1200	554 893.92	1 414 076.50	геодезический; 0,10	—
1201	554 915.69	1 414 080.84	геодезический; 0,10	—
1202	554 955.81	1 414 089.26	геодезический; 0,10	—
1203	554 988.30	1 414 096.08	геодезический; 0,10	—
1204	555 088.69	1 414 114.26	геодезический; 0,10	—
1205	555 153.60	1 414 124.82	геодезический; 0,10	—
1206	555 157.26	1 414 128.13	геодезический; 0,10	—
1207	555 158.92	1 414 125.32	геодезический; 0,10	—
1208	555 186.45	1 414 130.05	геодезический; 0,10	—
1209	555 193.01	1 414 139.20	геодезический; 0,10	—
1210	555 208.90	1 414 156.64	геодезический; 0,10	—
1211	555 209.03	1 414 156.53	геодезический; 0,10	—
1212	555 245.20	1 414 196.59	геодезический; 0,10	—
1213	555 253.69	1 414 206.77	геодезический; 0,10	—
1214	555 251.64	1 414 225.22	картометрический; 1,00	—
1215	555 258.70	1 414 236.14	картометрический; 1,00	—
1216	555 267.75	1 414 239.61	картометрический; 1,00	—
1217	555 297.18	1 414 238.81	картометрический; 1,00	—
1218	555 304.64	1 414 236.54	картометрический; 1,00	—
1219	555 322.00	1 414 236.41	картометрический; 1,00	—
1220	555 331.98	1 414 232.28	картометрический; 1,00	—
1221	555 345.70	1 414 240.54	картометрический; 1,00	—
1222	555 373.86	1 414 270.53	картометрический; 1,00	—
1223	555 405.46	1 414 297.82	картометрический; 1,00	—
1224	555 404.09	1 414 301.31	картометрический; 1,00	—
1225	555 399.43	1 414 300.64	картометрический; 1,00	—
1226	555 384.91	1 414 325.81	геодезический; 0,10	—
1227	555 380.25	1 414 334.08	геодезический; 0,10	—
1228	555 383.77	1 414 337.90	геодезический; 0,10	—
1229	555 396.29	1 414 349.44	геодезический; 0,10	—
1230	555 429.47	1 414 317.04	геодезический; 0,10	—
1231	555 435.35	1 414 323.74	геодезический; 0,10	—
1232	555 401.24	1 414 356.40	геодезический; 0,10	—
1233	555 451.72	1 414 423.37	геодезический; 0,10	—
1234	555 494.26	1 414 390.57	геодезический; 0,10	—
1235	555 499.09	1 414 397.00	геодезический; 0,10	—
1236	555 454.41	1 414 432.88	геодезический; 0,10	—
1237	555 500.73	1 414 488.59	геодезический; 0,10	—
1238	555 493.63	1 414 494.34	геодезический; 0,10	—
1239	555 448.10	1 414 438.51	геодезический; 0,10	—
1240	555 429.59	1 414 449.09	геодезический; 0,10	—
1241	555 427.13	1 414 457.09	геодезический; 0,10	—



1242	555 428.56	1 414 466.73	геодезический; 0,10	—
1243	555 428.10	1 414 476.95	геодезический; 0,10	—
1244	555 432.97	1 414 487.12	геодезический; 0,10	—
1245	555 454.70	1 414 534.99	геодезический; 0,10	—
1246	555 460.63	1 414 544.18	геодезический; 0,10	—
1247	555 467.97	1 414 544.30	геодезический; 0,10	—
1248	555 483.06	1 414 563.46	геодезический; 0,10	—
1249	555 477.71	1 414 569.33	геодезический; 0,10	—
1250	555 494.17	1 414 593.57	геодезический; 0,10	—
1251	555 524.67	1 414 553.11	геодезический; 0,10	—
1252	555 560.49	1 414 535.06	геодезический; 0,10	—
1253	555 565.27	1 414 532.68	геодезический; 0,10	—
1254	555 614.24	1 414 507.31	геодезический; 0,10	—
1255	555 618.33	1 414 515.98	геодезический; 0,10	—
1256	555 623.21	1 414 515.71	геодезический; 0,10	—
1257	555 636.85	1 414 509.13	геодезический; 0,10	—
1258	555 657.78	1 414 483.23	геодезический; 0,10	—
1259	555 646.74	1 414 476.69	геодезический; 0,10	—
1260	555 617.56	1 414 486.89	геодезический; 0,10	—
1261	555 614.63	1 414 478.45	геодезический; 0,10	—
1262	555 644.16	1 414 468.95	геодезический; 0,10	—
1263	555 648.22	1 414 469.58	геодезический; 0,10	—
1264	555 653.48	1 414 473.61	геодезический; 0,10	—
1265	555 661.56	1 414 462.11	геодезический; 0,10	—
1266	555 677.91	1 414 472.38	геодезический; 0,10	—
1267	555 681.97	1 414 472.34	геодезический; 0,10	—
1268	555 681.97	1 414 449.02	геодезический; 0,10	—
1269	555 679.37	1 414 443.22	геодезический; 0,10	—
1270	555 648.32	1 414 435.53	геодезический; 0,10	—
1271	555 644.89	1 414 425.04	геодезический; 0,10	—
1272	555 639.40	1 414 410.31	геодезический; 0,10	—
1273	555 641.56	1 414 406.35	геодезический; 0,10	—
1274	555 662.52	1 414 400.32	геодезический; 0,10	—
1275	555 672.65	1 414 394.19	геодезический; 0,10	—
1276	555 676.25	1 414 393.74	геодезический; 0,10	—
1277	555 675.90	1 414 391.99	геодезический; 0,10	—
1278	555 675.08	1 414 388.86	геодезический; 0,10	—
1279	555 673.68	1 414 382.75	геодезический; 0,10	—
1280	555 672.93	1 414 378.63	геодезический; 0,10	—
1281	555 641.42	1 414 386.43	геодезический; 0,10	—
1282	555 640.84	1 414 384.22	геодезический; 0,10	—
1283	555 672.50	1 414 376.47	геодезический; 0,10	—
1284	555 672.49	1 414 375.54	геодезический; 0,10	—
1285	555 671.98	1 414 371.17	геодезический; 0,10	—
1286	555 671.29	1 414 366.80	геодезический; 0,10	—
1287	555 669.02	1 414 359.46	геодезический; 0,10	—
1288	555 668.28	1 414 356.16	геодезический; 0,10	—
1289	555 667.58	1 414 354.14	геодезический; 0,10	—
1290	555 639.56	1 414 362.13	геодезический; 0,10	—
1291	555 638.86	1 414 359.34	геодезический; 0,10	—
1292	555 669.73	1 414 349.92	геодезический; 0,10	—
1293	555 670.98	1 414 348.41	геодезический; 0,10	—
1294	555 670.55	1 414 346.35	геодезический; 0,10	—
1295	555 668.83	1 414 337.30	геодезический; 0,10	—
1296	555 668.79	1 414 332.43	геодезический; 0,10	—
1297	555 632.06	1 414 343.14	геодезический; 0,10	—
1298	555 630.74	1 414 338.61	геодезический; 0,10	—
1299	555 668.85	1 414 327.67	геодезический; 0,10	—
1300	555 673.66	1 414 290.86	картометрический; 1,00	—
1301	555 671.69	1 414 273.74	картометрический; 1,00	—
1302	555 668.11	1 414 259.51	картометрический; 1,00	—
1303	555 661.26	1 414 253.10	геодезический; 0,10	—
1304	555 642.98	1 414 246.21	геодезический; 0,10	—
1305	555 636.32	1 414 240.99	геодезический; 0,10	—
1306	555 620.54	1 414 220.68	геодезический; 0,10	—
1307	555 588.66	1 414 204.78	геодезический; 0,10	—



1308	555 576.43	1 414 206.00	геодезический; 0,10	—
1309	555 583.77	1 414 291.72	геодезический; 0,10	—
1310	555 575.35	1 414 292.44	геодезический; 0,10	—
1311	555 567.70	1 414 207.96	геодезический; 0,10	—
1312	555 566.76	1 414 202.84	геодезический; 0,10	—
1313	555 525.59	1 414 227.38	геодезический; 0,10	—
1314	555 521.73	1 414 219.76	геодезический; 0,10	—
1315	555 518.04	1 414 213.54	геодезический; 0,10	—
1316	555 508.87	1 414 207.06	геодезический; 0,10	—
1317	555 491.51	1 414 205.56	геодезический; 0,10	—
1318	555 482.90	1 414 205.43	геодезический; 0,10	—
1319	555 473.63	1 414 193.90	геодезический; 0,10	—
1320	555 462.49	1 414 188.53	геодезический; 0,10	—
1321	555 454.86	1 414 183.91	геодезический; 0,10	—
1322	555 449.43	1 414 178.79	геодезический; 0,10	—
1323	555 436.58	1 414 163.00	геодезический; 0,10	—
1324	555 431.37	1 414 155.16	геодезический; 0,10	—
1325	555 416.13	1 414 132.11	геодезический; 0,10	—
1326	555 401.65	1 414 121.71	геодезический; 0,10	—
1327	555 396.01	1 414 122.84	геодезический; 0,10	—
1328	555 470.99	1 414 212.49	геодезический; 0,10	—
1329	555 465.44	1 414 217.54	геодезический; 0,10	—
1330	555 396.25	1 414 135.53	геодезический; 0,10	—
1331	555 384.36	1 414 119.40	геодезический; 0,10	—
1332	555 381.65	1 414 121.99	картометрический; 1,00	—
1333	555 378.30	1 414 118.44	картометрический; 1,00	—
1334	555 381.31	1 414 115.58	картометрический; 1,00	—
1335	555 375.00	1 414 108.30	геодезический; 0,10	—
1336	555 369.59	1 414 093.54	геодезический; 0,10	—
1337	555 356.49	1 414 081.13	геодезический; 0,10	—
1338	555 361.27	1 414 077.90	геодезический; 0,10	—
1339	555 367.40	1 414 058.96	геодезический; 0,10	—
1340	555 337.72	1 414 033.51	геодезический; 0,10	—
1341	555 343.38	1 414 026.84	геодезический; 0,10	—
1342	555 370.55	1 414 049.24	геодезический; 0,10	—
1343	555 372.50	1 414 043.22	геодезический; 0,10	—
1344	555 370.48	1 414 042.14	геодезический; 0,10	—
1345	555 377.66	1 414 028.74	геодезический; 0,10	—
1346	555 371.19	1 414 018.72	геодезический; 0,10	—
1347	555 362.93	1 414 005.95	геодезический; 0,10	—
1348	555 367.16	1 414 000.40	геодезический; 0,10	—
1349	555 338.44	1 413 982.47	геодезический; 0,10	—
1350	555 342.89	1 413 974.24	геодезический; 0,10	—
1351	555 372.21	1 413 993.79	геодезический; 0,10	—
1352	555 381.70	1 413 981.36	геодезический; 0,10	—
1353	555 439.66	1 413 905.40	геодезический; 0,10	—
1354	555 539.52	1 413 776.96	геодезический; 0,10	—
1355	555 444.20	1 413 649.57	геодезический; 0,10	—
1356	555 381.70	1 413 664.58	геодезический; 0,10	—
1357	555 299.35	1 413 783.32	геодезический; 0,10	—
1358	555 301.66	1 413 784.94	геодезический; 0,10	—
1359	555 289.51	1 413 802.35	геодезический; 0,10	—
1360	555 273.24	1 413 790.31	геодезический; 0,10	—
1361	555 372.31	1 413 649.04	геодезический; 0,10	—
1362	555 450.60	1 413 629.14	геодезический; 0,10	—
1363	555 451.33	1 413 629.41	геодезический; 0,10	—
1364	555 546.47	1 413 756.97	геодезический; 0,10	—
1365	555 562.45	1 413 778.27	геодезический; 0,10	—
1366	555 567.29	1 413 784.71	геодезический; 0,10	—
1367	555 573.94	1 413 793.58	геодезический; 0,10	—
1368	555 583.95	1 413 806.35	геодезический; 0,10	—
1369	555 587.09	1 413 810.47	геодезический; 0,10	—
1370	555 597.10	1 413 807.63	картометрический; 1,00	—
1371	555 609.35	1 413 800.97	геодезический; 0,10	—
1372	555 625.32	1 413 789.40	геодезический; 0,10	—
1373	555 645.77	1 413 778.72	геодезический; 0,10	—



1374	555 656.44	1 413 781.44	геодезический: 0,10	—
1375	555 676.77	1 413 809.76	геодезический: 0,10	—
1376	555 700.70	1 413 807.83	геодезический: 0,10	—
1377	555 707.44	1 413 804.07	геодезический: 0,10	—
1378	555 707.11	1 413 799.52	геодезический: 0,10	—
1379	555 709.10	1 413 798.71	геодезический: 0,10	—
1380	555 717.74	1 413 806.99	геодезический: 0,10	—
1381	555 727.90	1 413 811.68	геодезический: 0,10	—
1382	555 719.28	1 413 827.55	геодезический: 0,10	—
1383	555 742.44	1 413 837.17	геодезический: 0,10	—
1384	555 749.56	1 413 822.38	геодезический: 0,10	—
1385	555 763.36	1 413 819.44	геодезический: 0,10	—
1386	555 769.23	1 413 818.20	геодезический: 0,10	—
1387	555 768.04	1 413 825.53	геодезический: 0,10	—
1388	555 784.73	1 413 827.36	геодезический: 0,10	—
1389	555 813.27	1 413 820.87	картометрический: 1,00	—
1390	555 837.48	1 413 814.26	картометрический: 1,00	—
1391	555 856.12	1 413 806.48	картометрический: 1,00	—
1392	555 867.68	1 413 802.81	картометрический: 1,00	—
1393	555 874.02	1 413 796.79	картометрический: 1,00	—
1394	555 877.74	1 413 780.82	картометрический: 1,00	—
1395	555 889.11	1 413 764.15	картометрический: 1,00	—
1396	555 894.77	1 413 756.55	картометрический: 1,00	—
1397	555 900.51	1 413 753.07	картометрический: 1,00	—
1398	555 907.55	1 413 753.71	картометрический: 1,00	—
1399	555 932.69	1 413 735.86	картометрический: 1,00	—
1400	555 948.18	1 413 720.01	картометрический: 1,00	—
1401	555 957.55	1 413 698.88	картометрический: 1,00	—
1402	555 974.32	1 413 685.10	геодезический: 0,10	—
1403	555 957.14	1 413 639.64	геодезический: 0,10	—
1404	555 965.17	1 413 636.76	геодезический: 0,10	—
1405	555 982.79	1 413 682.93	геодезический: 0,10	—
1406	556 011.29	1 413 693.27	картометрический: 1,00	—
1407	556 077.67	1 413 672.18	геодезический: 0,10	—
1408	556 077.73	1 413 660.80	геодезический: 0,10	—
1409	556 091.18	1 413 652.99	геодезический: 0,10	—
1410	556 098.18	1 413 640.49	геодезический: 0,10	—
1411	556 098.98	1 413 624.87	геодезический: 0,10	—
1412	556 096.63	1 413 608.82	геодезический: 0,10	—
1413	556 090.93	1 413 590.94	геодезический: 0,10	—
1414	556 083.76	1 413 596.15	геодезический: 0,10	—
1415	556 074.32	1 413 597.96	геодезический: 0,10	—
1416	556 079.10	1 413 614.20	геодезический: 0,10	—
1417	556 075.32	1 413 615.39	геодезический: 0,10	—
1418	556 039.71	1 413 496.50	геодезический: 0,10	—
1419	555 966.66	1 413 511.11	геодезический: 0,10	—
1420	555 957.38	1 413 511.65	геодезический: 0,10	—
1421	555 950.72	1 413 511.09	геодезический: 0,10	—
1422	555 945.36	1 413 509.03	геодезический: 0,10	—
1423	555 942.16	1 413 506.88	геодезический: 0,10	—
1424	555 945.10	1 413 503.46	геодезический: 0,10	—
1425	555 949.27	1 413 500.31	геодезический: 0,10	—
1426	555 955.76	1 413 497.66	геодезический: 0,10	—
1427	555 964.00	1 413 495.50	геодезический: 0,10	—
1428	556 009.42	1 413 486.41	геодезический: 0,10	—
1429	556 010.86	1 413 470.78	геодезический: 0,10	—
1430	556 013.78	1 413 465.74	геодезический: 0,10	—
1431	556 014.41	1 413 460.52	геодезический: 0,10	—
1432	556 014.46	1 413 453.44	геодезический: 0,10	—
1433	556 013.74	1 413 445.43	геодезический: 0,10	—
1434	556 012.07	1 413 437.42	геодезический: 0,10	—
1435	556 010.76	1 413 433.56	геодезический: 0,10	—
1436	556 007.86	1 413 428.58	геодезический: 0,10	—
1437	556 003.77	1 413 420.82	геодезический: 0,10	—
1438	555 999.05	1 413 414.60	геодезический: 0,10	—
1439	555 995.53	1 413 404.12	геодезический: 0,10	—



1440	556 006.93	1 413 391.20	геодезический; 0,10	—
1441	556 014.44	1 413 382.45	геодезический; 0,10	—
1442	556 021.56	1 413 373.88	геодезический; 0,10	—
1443	556 020.25	1 413 372.77	картометрический; 1,00	—
1444	556 029.06	1 413 362.97	картометрический; 1,00	—
1445	556 032.75	1 413 361.20	картометрический; 1,00	—
1446	556 067.24	1 413 361.51	картометрический; 1,00	—
1447	556 076.52	1 413 346.52	геодезический; 0,10	—
1448	556 092.58	1 413 321.78	геодезический; 0,10	—
1449	556 063.67	1 413 301.95	геодезический; 0,10	—
1450	556 062.68	1 413 301.27	геодезический; 0,10	—
1451	556 071.86	1 413 288.17	геодезический; 0,10	—
1452	556 075.32	1 413 290.28	геодезический; 0,10	—
1453	556 080.18	1 413 293.25	геодезический; 0,10	—
1454	556 077.66	1 413 297.47	геодезический; 0,10	—
1455	556 098.83	1 413 310.99	геодезический; 0,10	—
1456	556 099.43	1 413 311.38	геодезический; 0,10	—
1457	556 103.69	1 413 304.83	геодезический; 0,10	—
1458	556 102.45	1 413 304.18	геодезический; 0,10	—
1459	556 145.79	1 413 236.80	геодезический; 0,10	—
1460	556 179.04	1 413 257.59	геодезический; 0,10	—
1461	556 219.03	1 413 259.79	геодезический; 0,10	—
1462	556 218.99	1 413 254.34	геодезический; 0,10	—
1463	556 380.30	1 413 254.76	геодезический; 0,10	—
1464	556 480.11	1 413 271.73	геодезический; 0,10	—
1465	556 548.01	1 413 257.67	геодезический; 0,10	—
1466	556 549.90	1 413 148.56	геодезический; 0,10	—
1467	556 543.89	1 413 148.47	геодезический; 0,10	—
1468	556 428.32	1 413 143.64	геодезический; 0,10	—
1469	556 421.75	1 413 142.88	геодезический; 0,10	—
1470	556 394.40	1 413 129.42	геодезический; 0,10	—
1471	556 388.16	1 413 128.22	геодезический; 0,10	—
1472	556 280.68	1 413 130.84	геодезический; 0,10	—
1473	556 225.04	1 413 129.36	геодезический; 0,10	—
1474	556 224.92	1 413 113.16	геодезический; 0,10	—
1475	556 194.92	1 413 113.88	геодезический; 0,10	—
1476	556 184.98	1 413 094.65	геодезический; 0,10	—
1477	556 170.20	1 413 097.06	геодезический; 0,10	—
1478	556 171.07	1 413 093.76	геодезический; 0,10	—
1479	556 179.75	1 413 082.53	картометрический; 1,00	—
1480	556 197.16	1 413 033.80	картометрический; 1,00	—
1481	556 193.78	1 413 024.24	картометрический; 1,00	—
1482	556 223.61	1 412 992.10	картометрический; 1,00	—
1483	556 238.21	1 412 981.69	картометрический; 1,00	—
1484	556 251.42	1 412 957.32	картометрический; 1,00	—
1485	556 267.32	1 412 939.97	картометрический; 1,00	—
1486	556 282.95	1 412 909.69	картометрический; 1,00	—
1487	556 309.98	1 412 889.18	картометрический; 1,00	—
1488	556 316.50	1 412 877.90	картометрический; 1,00	—
1489	556 349.35	1 412 855.46	картометрический; 1,00	—
1490	556 363.97	1 412 848.85	картометрический; 1,00	—
1491	556 384.92	1 412 843.31	картометрический; 1,00	—
1492	556 404.42	1 412 832.37	картометрический; 1,00	—
1493	556 465.75	1 412 807.39	картометрический; 1,00	—
1494	556 560.71	1 412 793.24	картометрический; 1,00	—
1495	556 618.32	1 412 779.79	картометрический; 1,00	—
1496	556 631.74	1 412 777.68	картометрический; 1,00	—
1497	556 680.34	1 412 756.76	картометрический; 1,00	—
1498	556 722.40	1 412 743.32	картометрический; 1,00	—
1499	556 753.29	1 412 724.71	картометрический; 1,00	—
1500	556 781.86	1 412 704.18	картометрический; 1,00	—
1501	556 836.78	1 412 636.12	картометрический; 1,00	—
1502	556 847.25	1 412 616.64	геодезический; 0,10	—
1503	556 817.18	1 412 596.59	геодезический; 0,10	—
1504	556 812.77	1 412 585.52	геодезический; 0,10	—
1505	556 805.46	1 412 580.88	геодезический; 0,10	—



1506	556 817.76	1 412 558.23	геодезический; 0.10	—
1507	556 841.68	1 412 568.52	геодезический; 0.10	—
1508	556 852.51	1 412 565.70	геодезический; 0.10	—
1509	556 867.97	1 412 556.70	геодезический; 0.10	—
1510	556 863.05	1 412 549.81	геодезический; 0.10	—
1511	556 876.97	1 412 538.41	геодезический; 0.10	—
1512	556 912.68	1 412 492.55	геодезический; 0.10	—
1513	556 917.44	1 412 497.01	геодезический; 0.10	—
1514	556 947.32	1 412 470.44	геодезический; 0.10	—
1515	556 948.52	1 412 454.91	геодезический; 0.10	—
1516	556 954.13	1 412 451.66	геодезический; 0.10	—
1517	556 981.80	1 412 449.42	геодезический; 0.10	—
1518	556 985.34	1 412 454.81	геодезический; 0.10	—
1519	556 988.13	1 412 469.90	геодезический; 0.10	—
1520	556 992.47	1 412 469.53	геодезический; 0.10	—
1521	556 992.96	1 412 468.94	геодезический; 0.10	—
1522	557 023.31	1 412 465.77	геодезический; 0.10	—
1523	557 029.05	1 412 466.39	геодезический; 0.10	—
1524	557 044.22	1 412 459.77	геодезический; 0.10	—
1525	557 038.55	1 412 343.40	геодезический; 0.10	—
1526	557 053.11	1 412 342.24	геодезический; 0.10	—
1527	557 060.88	1 412 453.95	геодезический; 0.10	—
1528	557 086.14	1 412 453.54	геодезический; 0.10	—
1529	557 083.18	1 412 432.76	геодезический; 0.10	—
1530	557 165.61	1 412 423.15	геодезический; 0.10	—
1531	557 140.94	1 412 358.83	геодезический; 0.10	—
1532	557 153.50	1 412 353.54	геодезический; 0.10	—
1533	557 182.81	1 412 422.22	геодезический; 0.10	—
1534	557 198.08	1 412 420.81	геодезический; 0.10	—
1535	557 331.91	1 412 408.41	геодезический; 0.10	—
1536	557 332.53	1 412 427.07	картометрический; 1.00	—
1537	557 347.57	1 412 431.79	геодезический; 0.10	—
1538	557 372.70	1 412 426.84	геодезический; 0.10	—
1539	557 387.52	1 412 420.14	геодезический; 0.10	—
1540	557 398.85	1 412 403.99	геодезический; 0.10	—
1541	557 401.91	1 412 389.80	геодезический; 0.10	—
1542	557 403.75	1 412 388.01	геодезический; 0.10	—
1543	557 432.01	1 412 385.73	геодезический; 0.10	—
1544	557 459.22	1 412 411.26	геодезический; 0.10	—
1545	557 471.37	1 412 419.36	геодезический; 0.10	—
1546	557 472.79	1 412 422.94	геодезический; 0.10	—
1547	557 485.12	1 412 427.91	картометрический; 1.00	—
1548	557 559.89	1 412 433.75	картометрический; 1.00	—
1549	557 603.73	1 412 435.95	картометрический; 1.00	—
1550	557 675.96	1 412 428.97	картометрический; 1.00	—
1551	557 818.11	1 412 452.41	картометрический; 1.00	—
1552	557 871.54	1 412 484.11	картометрический; 1.00	—
1553	557 907.74	1 412 498.45	геодезический; 0.10	—
1554	557 940.42	1 412 498.70	геодезический; 0.10	—
1555	557 984.01	1 412 492.92	геодезический; 0.10	—
1556	557 996.36	1 412 449.72	геодезический; 0.10	—
1557	558 025.45	1 412 415.88	геодезический; 0.10	—
1558	558 044.49	1 412 374.91	геодезический; 0.10	—
1559	558 067.53	1 412 362.19	геодезический; 0.10	—
1560	558 080.17	1 412 317.84	геодезический; 0.10	—
1561	558 184.98	1 412 334.03	геодезический; 0.10	—
1562	558 356.06	1 412 361.24	геодезический; 0.10	—
1563	558 351.93	1 412 399.41	геодезический; 0.10	—
1564	558 422.92	1 412 418.46	геодезический; 0.10	—
1565	558 424.45	1 412 418.90	геодезический; 0.10	—
1566	558 673.24	1 412 463.58	геодезический; 0.10	—
1567	558 817.51	1 412 389.24	геодезический; 0.10	—
1568	558 954.05	1 412 320.64	геодезический; 0.10	—
1569	558 966.93	1 412 314.53	геодезический; 0.10	—
1570	558 967.65	1 412 312.87	геодезический; 0.10	—
1571	559 344.30	1 412 123.85	геодезический; 0.10	—



1572	559 372.56	1 412 109.67	геодезический; 0.10	—
1573	559 373.93	1 412 108.27	геодезический; 0.10	—
1574	559 407.32	1 412 047.69	геодезический; 0.10	—
1575	559 428.08	1 412 009.92	геодезический; 0.10	—
1576	559 435.87	1 411 996.05	геодезический; 0.10	—
1577	559 437.60	1 411 996.03	геодезический; 0.10	—
1578	559 452.88	1 411 966.82	геодезический; 0.10	—
1579	559 452.65	1 411 966.43	геодезический; 0.10	—
1580	559 462.91	1 411 947.77	геодезический; 0.10	—
1581	559 485.80	1 411 907.10	геодезический; 0.10	—
1582	559 486.07	1 411 907.00	геодезический; 0.10	—
1583	559 489.19	1 411 901.63	геодезический; 0.10	—
1584	559 490.56	1 411 899.58	геодезический; 0.10	—
1585	559 490.38	1 411 899.27	геодезический; 0.10	—
1586	559 503.49	1 411 875.22	геодезический; 0.10	—
1587	559 548.11	1 411 798.17	геодезический; 0.10	—
1588	559 548.72	1 411 797.75	геодезический; 0.10	—
1589	559 549.49	1 411 798.03	геодезический; 0.10	—
1590	559 630.37	1 411 847.75	геодезический; 0.10	—
1591	559 630.65	1 411 848.62	геодезический; 0.10	—
1592	559 580.85	1 411 935.46	геодезический; 0.10	—
1593	559 616.85	1 412 028.92	геодезический; 0.10	—
1594	559 623.66	1 412 041.59	геодезический; 0.10	—
1595	559 705.47	1 412 034.91	геодезический; 0.10	—
1596	559 776.82	1 412 030.60	геодезический; 0.10	—
1597	559 840.48	1 412 026.75	геодезический; 0.10	—
1598	559 840.71	1 412 030.44	геодезический; 0.10	—
1599	559 840.78	1 412 033.28	геодезический; 0.10	—
1600	559 876.24	1 412 029.84	геодезический; 0.10	—
1601	559 947.68	1 412 022.54	геодезический; 0.10	—
1602	559 994.71	1 412 018.06	геодезический; 0.10	—
1603	559 966.83	1 411 920.77	геодезический; 0.10	—
1604	559 937.75	1 411 815.96	геодезический; 0.10	—
1605	559 781.89	1 411 771.47	геодезический; 0.10	—
1606	559 784.20	1 411 759.59	геодезический; 0.10	—
1607	559 785.99	1 411 750.39	геодезический; 0.10	—
1608	559 790.41	1 411 727.65	геодезический; 0.10	—
1609	559 763.05	1 411 703.32	геодезический; 0.10	—
1610	559 740.85	1 411 705.69	геодезический; 0.10	—
1611	559 690.02	1 411 713.89	геодезический; 0.10	—
1612	559 657.31	1 411 715.61	геодезический; 0.10	—
1613	559 533.82	1 411 688.01	геодезический; 0.10	—
1614	559 529.02	1 411 690.23	геодезический; 0.10	—
1615	559 511.78	1 411 698.89	геодезический; 0.10	—
1616	559 494.11	1 411 707.35	геодезический; 0.10	—
1617	559 442.10	1 411 714.18	геодезический; 0.10	—
1618	559 368.55	1 411 723.82	геодезический; 0.10	—
1619	559 337.07	1 411 727.29	геодезический; 0.10	—
1620	559 291.32	1 411 733.09	геодезический; 0.10	—
1621	559 250.83	1 411 734.44	геодезический; 0.10	—
1622	559 249.90	1 411 739.62	геодезический; 0.10	—
1623	559 242.71	1 411 760.04	геодезический; 0.10	—
1624	559 235.51	1 411 774.02	геодезический; 0.10	—
1625	559 231.12	1 411 780.18	геодезический; 0.10	—
1626	559 219.84	1 411 795.55	геодезический; 0.10	—
1627	559 225.06	1 411 802.07	геодезический; 0.10	—
1628	559 224.76	1 411 802.90	геодезический; 0.10	—
1629	559 199.73	1 411 826.65	геодезический; 0.10	—
1630	559 164.02	1 411 857.28	геодезический; 0.10	—
1631	559 159.86	1 411 859.93	геодезический; 0.10	—
1632	559 034.80	1 411 863.11	геодезический; 0.10	—
1633	559 034.63	1 411 861.06	геодезический; 0.10	—
1634	558 849.49	1 411 868.64	геодезический; 0.10	—
1635	558 848.71	1 411 867.73	геодезический; 0.10	—
1636	558 822.55	1 411 775.11	геодезический; 0.10	—
1637	558 827.55	1 411 724.60	геодезический; 0.10	—



1638	558 902.26	1 411 711.78	геодезический; 0.10	—
1639	558 906.68	1 411 726.14	геодезический; 0.10	—
1640	558 909.00	1 411 725.06	геодезический; 0.10	—
1641	558 931.46	1 411 714.13	геодезический; 0.10	—
1642	558 938.26	1 411 706.32	геодезический; 0.10	—
1643	558 938.76	1 411 698.95	геодезический; 0.10	—
1644	558 929.26	1 411 592.14	геодезический; 0.10	—
1645	558 901.23	1 411 592.72	геодезический; 0.10	—
1646	558 900.93	1 411 598.40	геодезический; 0.10	—
1647	558 898.94	1 411 604.92	геодезический; 0.10	—
1648	558 893.75	1 411 612.81	геодезический; 0.10	—
1649	558 851.54	1 411 656.23	геодезический; 0.10	—
1650	558 838.67	1 411 669.31	геодезический; 0.10	—
1651	558 817.10	1 411 686.92	геодезический; 0.10	—
1652	558 812.72	1 411 687.00	геодезический; 0.10	—
1653	558 809.93	1 411 684.85	геодезический; 0.10	—
1654	558 809.06	1 411 682.14	геодезический; 0.10	—
1655	558 810.49	1 411 677.68	геодезический; 0.10	—
1656	558 822.03	1 411 663.50	геодезический; 0.10	—
1657	558 840.06	1 411 644.60	геодезический; 0.10	—
1658	558 881.08	1 411 601.81	геодезический; 0.10	—
1659	558 885.65	1 411 598.29	геодезический; 0.10	—
1660	558 892.89	1 411 594.31	геодезический; 0.10	—
1661	558 890.66	1 411 583.63	геодезический; 0.10	—
1662	558 892.19	1 411 578.37	геодезический; 0.10	—
1663	558 908.50	1 411 562.75	картометрический; 1.00	—
1664	558 915.06	1 411 559.32	картометрический; 1.00	—
1665	558 945.57	1 411 555.18	картометрический; 1.00	—
1666	558 955.71	1 411 554.30	картометрический; 1.00	—
1667	558 967.73	1 411 547.05	картометрический; 1.00	—
1668	558 982.29	1 411 544.11	картометрический; 1.00	—
1669	558 995.00	1 411 545.78	картометрический; 1.00	—
1670	559 006.70	1 411 553.74	картометрический; 1.00	—
1671	559 050.39	1 411 554.38	картометрический; 1.00	—
1672	559 098.43	1 411 545.79	картометрический; 1.00	—
1673	559 143.48	1 411 550.00	картометрический; 1.00	—
1674	559 228.61	1 411 557.36	картометрический; 1.00	—
1675	559 293.85	1 411 557.30	картометрический; 1.00	—
1676	559 323.94	1 411 562.80	картометрический; 1.00	—
1677	559 372.67	1 411 569.21	картометрический; 1.00	—
1678	559 415.76	1 411 571.59	картометрический; 1.00	—
1679	559 476.17	1 411 571.41	картометрический; 1.00	—
1680	559 539.43	1 411 577.28	картометрический; 1.00	—
1681	559 588.07	1 411 578.77	картометрический; 1.00	—
1682	559 611.07	1 411 577.76	картометрический; 1.00	—
1683	559 639.51	1 411 580.28	картометрический; 1.00	—
1684	559 660.48	1 411 578.67	картометрический; 1.00	—
1685	559 721.74	1 411 578.35	картометрический; 1.00	—
1686	559 764.82	1 411 574.63	картометрический; 1.00	—
1687	559 807.79	1 411 577.54	картометрический; 1.00	—
1688	559 831.59	1 411 575.87	картометрический; 1.00	—
1689	559 843.59	1 411 577.32	картометрический; 1.00	—
1690	559 926.60	1 411 572.78	картометрический; 1.00	—
1691	559 966.97	1 411 571.84	картометрический; 1.00	—
1692	560 001.54	1 411 566.61	картометрический; 1.00	—
1693	560 063.86	1 411 561.88	картометрический; 1.00	—
1694	560 112.03	1 411 552.87	картометрический; 1.00	—
1695	560 137.71	1 411 553.44	картометрический; 1.00	—
1696	560 174.03	1 411 549.86	картометрический; 1.00	—
1697	560 260.71	1 411 546.43	картометрический; 1.00	—
1698	560 339.27	1 411 546.29	картометрический; 1.00	—
1699	560 369.50	1 411 550.29	картометрический; 1.00	—
1700	560 389.13	1 411 550.29	картометрический; 1.00	—
1701	560 450.66	1 411 558.65	картометрический; 1.00	—
1702	560 540.55	1 411 578.97	картометрический; 1.00	—
1703	560 575.17	1 411 590.88	геодезический; 0.10	—



1704	560 591.74	1 411 597.72	геодезический; 0,10	—
1705	560 600.06	1 411 596.37	картометрический; 1,00	—
1706	560 619.60	1 411 601.41	картометрический; 1,00	—
1707	560 665.84	1 411 605.36	картометрический; 1,00	—
1708	560 695.35	1 411 605.77	картометрический; 1,00	—
1709	560 735.06	1 411 612.69	картометрический; 1,00	—
1710	560 747.39	1 411 617.81	геодезический; 0,10	—
1711	560 782.47	1 411 623.00	геодезический; 0,10	—
1712	560 796.93	1 411 624.47	геодезический; 0,10	—
1713	560 818.11	1 411 625.41	геодезический; 0,10	—
1714	560 839.89	1 411 625.23	геодезический; 0,10	—
1715	560 877.16	1 411 623.46	геодезический; 0,10	—
1716	560 919.22	1 411 617.25	геодезический; 0,10	—
1717	560 974.68	1 411 606.45	геодезический; 0,10	—
1718	561 002.53	1 411 599.15	геодезический; 0,10	—
1719	561 024.29	1 411 593.07	геодезический; 0,10	—
1720	561 046.73	1 411 586.90	геодезический; 0,10	—
1721	561 072.90	1 411 575.31	геодезический; 0,10	—
1722	561 087.71	1 411 565.80	геодезический; 0,10	—
1723	561 100.28	1 411 559.43	геодезический; 0,10	—
1724	561 110.12	1 411 553.78	геодезический; 0,10	—
1725	561 112.99	1 411 552.57	геодезический; 0,10	—
1726	561 120.89	1 411 546.36	геодезический; 0,10	—
1727	561 127.27	1 411 540.29	геодезический; 0,10	—
1728	561 129.29	1 411 532.31	геодезический; 0,10	—
1729	561 117.24	1 411 517.66	картометрический; 1,00	—
1730	561 141.38	1 411 506.91	картометрический; 1,00	—
1731	561 132.56	1 411 496.56	картометрический; 1,00	—
1732	561 135.97	1 411 491.82	геодезический; 0,10	—
1733	561 133.92	1 411 488.86	геодезический; 0,10	—
1734	561 123.57	1 411 474.08	геодезический; 0,10	—
1735	561 122.73	1 411 472.34	геодезический; 0,10	—
1736	561 139.61	1 411 459.02	геодезический; 0,10	—
1737	561 163.17	1 411 441.23	геодезический; 0,10	—
1738	561 190.67	1 411 419.71	геодезический; 0,10	—
1739	561 246.63	1 411 375.43	геодезический; 0,10	—
1740	561 256.03	1 411 367.99	геодезический; 0,10	—
1741	561 311.58	1 411 323.96	геодезический; 0,10	—
1742	561 348.09	1 411 295.29	геодезический; 0,10	—
1743	561 432.58	1 411 227.72	геодезический; 0,10	—
1744	561 435.19	1 411 225.64	геодезический; 0,10	—
1745	561 444.73	1 411 218.10	геодезический; 0,10	—
1746	561 377.74	1 411 137.42	геодезический; 0,10	—
1747	561 341.46	1 411 094.15	геодезический; 0,10	—
1748	561 285.40	1 411 141.21	геодезический; 0,10	—
1749	561 229.31	1 411 188.68	геодезический; 0,10	—
1750	561 222.43	1 411 194.68	геодезический; 0,10	—
1751	561 222.02	1 411 194.45	геодезический; 0,10	—
1752	561 211.18	1 411 180.02	геодезический; 0,10	—
1753	561 210.83	1 411 179.47	геодезический; 0,10	—
1754	561 221.78	1 411 170.19	геодезический; 0,10	—
1755	561 275.12	1 411 125.68	геодезический; 0,10	—
1756	561 324.15	1 411 084.40	геодезический; 0,10	—
1757	561 328.72	1 411 080.50	геодезический; 0,10	—
1758	561 335.37	1 411 076.03	геодезический; 0,10	—
1759	561 343.24	1 411 070.64	геодезический; 0,10	—
1760	561 345.99	1 411 073.26	геодезический; 0,10	—
1761	561 397.70	1 411 135.37	геодезический; 0,10	—
1762	561 408.77	1 411 119.36	геодезический; 0,10	—
1763	561 417.09	1 411 116.15	геодезический; 0,10	—
1764	561 416.15	1 411 114.82	геодезический; 0,10	—
1765	561 437.69	1 411 104.12	геодезический; 0,10	—
1766	561 455.74	1 411 093.18	геодезический; 0,10	—
1767	561 482.88	1 411 076.15	геодезический; 0,10	—
1768	561 507.29	1 411 055.65	геодезический; 0,10	—
1769	561 565.94	1 411 025.43	геодезический; 0,10	—



1770	561 578.63	1 411 018.89	геодезический; 0,10	—
1771	561 591.42	1 410 999.41	геодезический; 0,10	—
1772	561 621.30	1 410 939.16	картометрический; 1,00	—
1773	561 651.01	1 410 890.00	картометрический; 1,00	—
1774	561 710.43	1 410 791.29	картометрический; 1,00	—
1775	561 770.13	1 410 702.81	картометрический; 1,00	—
1776	561 843.24	1 410 618.46	картометрический; 1,00	—
1777	561 930.47	1 410 550.25	картометрический; 1,00	—
1778	561 962.25	1 410 506.38	картометрический; 1,00	—
1779	562 010.95	1 410 459.14	картометрический; 1,00	—
1780	562 050.51	1 410 412.61	картометрический; 1,00	—
1781	562 097.09	1 410 370.01	картометрический; 1,00	—
1782	562 137.91	1 410 344.06	геодезический; 0,10	—
1783	562 142.04	1 410 341.25	геодезический; 0,10	—
1784	562 198.60	1 410 307.28	картометрический; 1,00	—
1785	562 328.04	1 410 237.96	картометрический; 1,00	—
1786	562 455.60	1 410 142.59	картометрический; 1,00	—
1787	562 590.35	1 410 069.02	картометрический; 1,00	—
1788	562 697.93	1 410 010.50	картометрический; 1,00	—
1789	562 855.91	1 409 934.06	картометрический; 1,00	—
1790	562 889.54	1 409 912.55	картометрический; 1,00	—
1791	562 926.81	1 409 892.70	картометрический; 1,00	—
1792	562 956.54	1 409 853.38	картометрический; 0,30	—
1793	562 931.42	1 409 782.67	картометрический; 0,30	—
1794	562 949.13	1 409 751.94	картометрический; 0,30	—
1795	563 004.28	1 409 652.07	картометрический; 0,30	—
1796	563 009.88	1 409 644.73	картометрический; 0,30	—
1797	563 013.47	1 409 642.61	геодезический; 0,10	—
1798	563 284.54	1 409 575.76	геодезический; 0,10	—
1799	563 288.83	1 409 595.68	геодезический; 0,10	—
1800	563 024.09	1 409 659.53	геодезический; 0,10	—
1801	562 994.00	1 409 714.55	картометрический; 0,30	—
1802	563 006.71	1 409 759.74	картометрический; 0,30	—
1803	563 021.69	1 409 812.33	картометрический; 0,30	—
1804	563 048.05	1 409 806.79	картометрический; 0,30	—
1805	563 099.25	1 409 796.78	картометрический; 0,30	—
1806	563 148.63	1 409 786.23	картометрический; 0,30	—
1807	563 205.84	1 409 774.99	картометрический; 0,30	—
1808	563 239.37	1 409 768.31	картометрический; 0,30	—
1809	563 315.47	1 409 754.01	картометрический; 0,30	—
1810	563 307.60	1 409 718.88	геодезический; 0,10	—
1811	563 295.43	1 409 666.70	геодезический; 0,10	—
1812	563 310.71	1 409 663.24	геодезический; 0,10	—
1813	563 322.69	1 409 716.33	геодезический; 0,10	—
1814	563 330.01	1 409 752.88	картометрический; 0,30	—
1815	563 334.91	1 409 773.83	картометрический; 0,30	—
1816	563 336.17	1 409 779.21	картометрический; 0,30	—
1817	563 467.28	1 409 798.46	картометрический; 0,30	—
1818	563 467.83	1 409 798.64	геодезический; 0,10	—
1819	563 499.57	1 409 778.37	геодезический; 0,10	—
1820	563 474.04	1 409 739.79	геодезический; 0,10	—
1821	563 472.34	1 409 740.79	геодезический; 0,10	—
1822	563 434.95	1 409 679.93	геодезический; 0,10	—
1823	563 433.91	1 409 678.23	геодезический; 0,10	—
1824	563 441.28	1 409 673.53	геодезический; 0,10	—
1825	563 442.35	1 409 675.23	геодезический; 0,10	—
1826	563 479.85	1 409 735.39	геодезический; 0,10	—
1827	563 478.54	1 409 736.21	геодезический; 0,10	—
1828	563 504.03	1 409 775.12	геодезический; 0,10	—
1829	563 525.56	1 409 764.67	геодезический; 0,10	—
1830	563 564.22	1 409 746.95	геодезический; 0,10	—
1831	563 565.50	1 409 746.08	геодезический; 0,10	—
1832	563 568.79	1 409 750.88	геодезический; 0,10	—
1833	563 571.74	1 409 755.10	геодезический; 0,10	—
1834	563 573.18	1 409 754.57	геодезический; 0,10	—
1835	563 608.57	1 409 721.95	геодезический; 0,10	—



1836	563 615.41	1 409 715.55	геодезический; 0,10	—
1837	563 642.20	1 409 681.37	геодезический; 0,10	—
1838	563 654.23	1 409 668.13	геодезический; 0,10	—
1839	563 668.46	1 409 664.82	картометрический; 1,00	—
1840	563 680.77	1 409 649.77	картометрический; 1,00	—
1841	563 556.03	1 409 572.42	картометрический; 1,00	—
1842	563 558.38	1 409 568.71	картометрический; 1,00	—
1843	563 683.82	1 409 645.07	картометрический; 1,00	—
1844	563 718.72	1 409 599.82	картометрический; 1,00	—
1845	563 715.43	1 409 591.49	картометрический; 1,00	—
1846	563 717.16	1 409 579.43	геодезический; 0,10	—
1847	563 698.90	1 409 557.63	геодезический; 0,10	—
1848	563 659.88	1 409 510.85	геодезический; 0,10	—
1849	563 658.18	1 409 507.82	геодезический; 0,10	—
1850	563 657.01	1 409 503.07	геодезический; 0,10	—
1851	563 660.68	1 409 475.27	геодезический; 0,10	—
1852	563 664.30	1 409 444.94	геодезический; 0,10	—
1853	563 679.40	1 409 325.80	геодезический; 0,10	—
1854	563 688.58	1 409 246.95	геодезический; 0,10	—
1855	563 704.90	1 409 249.58	геодезический; 0,10	—
1856	563 696.36	1 409 316.72	геодезический; 0,10	—
1857	563 676.24	1 409 475.78	геодезический; 0,10	—
1858	563 718.69	1 409 526.21	геодезический; 0,10	—
1859	563 736.93	1 409 547.87	геодезический; 0,10	—
1860	563 760.39	1 409 543.83	геодезический; 0,10	—
1861	563 783.69	1 409 474.91	геодезический; 0,10	—
1862	563 792.27	1 409 449.32	геодезический; 0,10	—
1863	563 803.48	1 409 416.05	геодезический; 0,10	—
1864	563 816.49	1 409 377.66	геодезический; 0,10	—
1865	563 833.64	1 409 326.33	геодезический; 0,10	—
1866	563 836.74	1 409 317.23	геодезический; 0,10	—
1867	563 826.73	1 409 275.35	геодезический; 0,10	—
1868	563 819.65	1 409 246.77	геодезический; 0,10	—
1869	563 817.43	1 409 237.42	геодезический; 0,10	—
1870	563 802.98	1 409 176.46	геодезический; 0,10	—
1871	563 795.10	1 409 142.67	геодезический; 0,10	—
1872	563 785.31	1 409 101.01	геодезический; 0,10	—
1873	563 800.55	1 409 096.35	геодезический; 0,10	—
1874	563 808.58	1 409 093.39	геодезический; 0,10	—
1875	563 817.59	1 409 090.07	геодезический; 0,10	—
1876	563 826.55	1 409 064.33	картометрический; 1,00	—
1877	563 831.17	1 409 061.83	геодезический; 0,10	—
1878	563 801.32	1 408 924.14	геодезический; 0,10	—
1879	563 767.10	1 408 834.89	геодезический; 0,10	—
1880	563 735.67	1 408 861.20	геодезический; 0,10	—
1881	563 628.25	1 408 863.31	геодезический; 0,10	—
1882	563 473.59	1 408 838.79	геодезический; 0,10	—
1883	563 473.57	1 408 774.32	геодезический; 0,10	—
1884	563 671.83	1 408 805.67	геодезический; 0,10	—
1885	563 731.10	1 408 765.38	геодезический; 0,10	—
1886	563 712.03	1 408 704.93	геодезический; 0,10	—
1887	563 696.63	1 408 668.85	геодезический; 0,10	—
1888	563 642.40	1 408 612.19	геодезический; 0,10	—
1889	563 605.29	1 408 578.87	геодезический; 0,10	—
1890	563 525.68	1 408 577.00	картометрический; 1,00	—
1891	563 472.21	1 408 587.00	картометрический; 1,00	—
1892	563 342.22	1 408 542.07	картометрический; 1,00	—
1893	563 258.75	1 408 493.72	картометрический; 1,00	—
1894	563 254.67	1 408 385.72	картометрический; 1,00	—
1895	563 267.54	1 408 345.85	картометрический; 1,00	—
1896	563 291.70	1 408 313.51	картометрический; 1,00	—
1897	563 319.31	1 408 321.05	картометрический; 1,00	—
1898	563 470.57	1 408 212.56	картометрический; 1,00	—
1899	563 593.49	1 408 131.22	картометрический; 1,00	—
1900	563 620.09	1 408 137.34	картометрический; 1,00	—
1901	563 754.43	1 408 072.18	картометрический; 1,00	—



1902	563 868.33	1 408 018.38	картометрический: 1,00	—
1903	563 923.83	1 408 026.92	геодезический: 0,10	—
1904	564 067.57	1 407 997.57	геодезический: 0,10	—
1905	564 076.53	1 407 994.33	геодезический: 0,10	—
1906	564 130.15	1 407 976.90	геодезический: 0,10	—
1907	564 178.42	1 407 961.04	геодезический: 0,10	—
1908	564 255.31	1 407 936.31	геодезический: 0,10	—
1909	564 256.42	1 407 934.38	геодезический: 0,10	—
1910	564 273.72	1 407 928.92	геодезический: 0,10	—
1911	564 281.42	1 407 937.56	картометрический: 1,00	—
1912	564 307.77	1 407 929.93	картометрический: 1,00	—
1913	564 332.80	1 407 939.38	картометрический: 1,00	—
1914	564 357.16	1 407 943.20	картометрический: 1,00	—
1915	564 380.45	1 407 931.25	картометрический: 1,00	—
1916	564 385.76	1 407 918.65	картометрический: 1,00	—
1917	564 395.70	1 407 904.72	картометрический: 1,00	—
1918	564 399.35	1 407 892.45	картометрический: 1,00	—
1919	564 412.11	1 407 890.62	картометрический: 1,00	—
1920	564 427.85	1 407 937.39	картометрический: 1,00	—
1921	564 434.73	1 407 937.05	картометрический: 1,00	—
1922	564 480.25	1 407 918.32	картометрический: 1,00	—
1923	564 563.34	1 407 880.64	картометрический: 1,00	—
1924	564 616.07	1 407 852.77	картометрический: 1,00	—
1925	564 695.72	1 407 778.12	картометрический: 1,00	—
1926	564 763.02	1 407 684.65	картометрический: 1,00	—
1927	564 789.69	1 407 656.13	картометрический: 1,00	—
1928	564 819.49	1 407 620.83	картометрический: 1,00	—
1929	564 842.44	1 407 572.16	картометрический: 1,00	—
1930	564 856.83	1 407 553.65	картометрический: 1,00	—
1931	564 878.10	1 407 508.34	картометрический: 1,00	—
1932	564 895.57	1 407 439.10	картометрический: 1,00	—
1933	564 902.76	1 407 366.10	картометрический: 1,00	—
1934	564 908.24	1 407 298.58	картометрический: 1,00	—
1935	564 924.34	1 407 289.67	картометрический: 1,00	—
1936	564 929.40	1 407 262.61	геодезический: 0,10	—
1937	564 924.60	1 407 236.34	геодезический: 0,10	—
1938	564 938.02	1 407 225.04	геодезический: 0,10	—
1939	564 925.61	1 407 210.33	геодезический: 0,10	—
1940	564 915.07	1 407 191.63	геодезический: 0,10	—
1941	564 906.68	1 407 172.92	геодезический: 0,10	—
1942	564 898.74	1 407 166.36	геодезический: 0,10	—
1943	564 894.12	1 407 161.60	геодезический: 0,10	—
1944	564 887.93	1 407 156.93	геодезический: 0,10	—
1945	564 888.73	1 407 153.18	геодезический: 0,10	—
1946	564 842.82	1 407 114.57	геодезический: 0,10	—
1947	564 842.41	1 407 112.35	геодезический: 0,10	—
1948	564 853.03	1 407 100.30	геодезический: 0,10	—
1949	564 854.60	1 407 099.85	геодезический: 0,10	—
1950	564 895.95	1 407 136.28	геодезический: 0,10	—
1951	564 914.89	1 407 152.70	геодезический: 0,10	—
1952	564 927.38	1 407 131.27	геодезический: 0,10	—
1953	564 933.28	1 407 121.82	геодезический: 0,10	—
1954	564 949.27	1 407 114.51	геодезический: 0,10	—
1955	564 963.23	1 407 109.11	геодезический: 0,10	—
1956	564 984.77	1 407 097.35	геодезический: 0,10	—
1957	564 970.88	1 407 087.36	геодезический: 0,10	—
1958	564 996.49	1 407 035.54	геодезический: 0,10	—
1959	565 025.34	1 407 048.68	геодезический: 0,10	—
1960	565 033.55	1 407 049.23	картометрический: 1,00	—
1961	565 050.52	1 407 016.76	картометрический: 1,00	—
1962	565 060.72	1 406 963.09	картометрический: 1,00	—
1963	565 055.08	1 406 953.62	картометрический: 1,00	—
1964	565 058.50	1 406 944.79	картометрический: 1,00	—
1965	565 067.90	1 406 943.52	картометрический: 1,00	—
1966	565 076.96	1 406 942.95	геодезический: 0,10	—
1967	565 085.23	1 406 935.55	геодезический: 0,10	—



1968	565 089.29	1 406 914.65	картометрический: 1,00	—
1969	565 091.88	1 406 894.31	картометрический: 1,00	—
1970	565 089.08	1 406 886.32	картометрический: 1,00	—
1971	565 092.37	1 406 871.91	геодезический: 0,10	—
1972	565 116.61	1 406 812.57	геодезический: 0,10	—
1973	565 132.20	1 406 773.54	геодезический: 0,10	—
1974	565 133.89	1 406 773.33	геодезический: 0,10	—
1975	565 134.74	1 406 761.88	геодезический: 0,10	—
1976	565 138.53	1 406 667.19	геодезический: 0,10	—
1977	565 138.71	1 406 662.61	геодезический: 0,10	—
1978	565 139.66	1 406 662.54	геодезический: 0,10	—
1979	565 161.71	1 406 660.70	геодезический: 0,10	—
1980	565 159.22	1 406 630.96	геодезический: 0,10	—
1981	565 137.16	1 406 632.80	геодезический: 0,10	—
1982	565 133.58	1 406 632.95	геодезический: 0,10	—
1983	565 132.48	1 406 615.00	геодезический: 0,10	—
1984	565 146.83	1 406 612.86	геодезический: 0,10	—
1985	565 157.90	1 406 612.03	геодезический: 0,10	—
1986	565 156.48	1 406 588.14	геодезический: 0,10	—
1987	565 122.84	1 406 590.68	геодезический: 0,10	—
1988	565 119.85	1 406 590.79	геодезический: 0,10	—
1989	565 116.90	1 406 590.62	геодезический: 0,10	—
1990	565 114.76	1 406 589.85	геодезический: 0,10	—
1991	565 111.13	1 406 587.91	геодезический: 0,10	—
1992	565 110.57	1 406 586.60	геодезический: 0,10	—
1993	565 110.19	1 406 582.71	геодезический: 0,10	—
1994	565 110.36	1 406 581.25	геодезический: 0,10	—
1995	565 110.45	1 406 580.68	геодезический: 0,10	—
1996	565 111.46	1 406 580.03	геодезический: 0,10	—
1997	565 115.02	1 406 579.40	геодезический: 0,10	—
1998	565 116.60	1 406 579.21	геодезический: 0,10	—
1999	565 162.67	1 406 575.82	геодезический: 0,10	—
2000	565 161.96	1 406 558.66	геодезический: 0,10	—
2001	565 153.88	1 406 558.93	геодезический: 0,10	—
2002	565 149.38	1 406 550.60	геодезический: 0,10	—
2003	565 163.16	1 406 551.38	геодезический: 0,10	—
2004	565 150.78	1 406 533.76	картометрический: 1,00	—
2005	565 143.87	1 406 502.55	картометрический: 1,00	—
2006	565 151.73	1 406 452.03	картометрический: 1,00	—
2007	565 164.91	1 406 408.73	картометрический: 1,00	—
2008	565 128.90	1 406 401.76	геодезический: 0,10	—
2009	565 100.08	1 406 396.13	геодезический: 0,10	—
2010	565 099.96	1 406 396.56	геодезический: 0,10	—
2011	565 083.38	1 406 393.14	геодезический: 0,10	—
2012	565 085.58	1 406 381.95	геодезический: 0,10	—
2013	565 101.76	1 406 385.31	геодезический: 0,10	—
2014	565 100.70	1 406 390.61	геодезический: 0,10	—
2015	565 130.06	1 406 396.49	геодезический: 0,10	—
2016	565 164.41	1 406 403.22	картометрический: 1,00	—
2017	565 162.97	1 406 372.38	картометрический: 1,00	—
2018	565 152.80	1 406 349.96	картометрический: 1,00	—
2019	565 147.35	1 406 330.05	картометрический: 1,00	—
2020	565 146.76	1 406 308.97	картометрический: 1,00	—
2021	565 148.13	1 406 258.41	геодезический: 0,10	—
2022	565 136.20	1 406 257.42	геодезический: 0,10	—
2023	565 128.00	1 406 256.35	геодезический: 0,10	—
2024	565 129.40	1 406 222.58	геодезический: 0,10	—
2025	565 131.70	1 406 182.97	геодезический: 0,10	—
2026	565 137.58	1 406 080.30	геодезический: 0,10	—
2027	565 141.22	1 406 014.99	геодезический: 0,10	—
2028	565 143.65	1 405 967.94	геодезический: 0,10	—
2029	565 099.81	1 405 836.82	геодезический: 0,10	—
2030	565 070.56	1 405 749.31	геодезический: 0,10	—
2031	565 068.07	1 405 741.74	геодезический: 0,10	—
2032	565 085.60	1 405 736.97	геодезический: 0,10	—
2033	565 045.34	1 405 629.63	геодезический: 0,10	—



2034	565 032.49	1 405 589.13	картометрический: 1.00	—
2035	565 056.00	1 405 508.60	картометрический: 1.00	—
2036	565 046.77	1 405 460.46	картометрический: 1.00	—
2037	565 022.15	1 405 384.67	картометрический: 1.00	—
2038	564 997.58	1 405 336.47	картометрический: 1.00	—
2039	564 957.49	1 405 268.64	картометрический: 1.00	—
2040	564 954.10	1 405 251.65	картометрический: 1.00	—
2041	564 955.53	1 405 237.40	картометрический: 1.00	—
2042	564 969.95	1 405 178.39	картометрический: 1.00	—
2043	564 967.98	1 405 151.04	картометрический: 1.00	—
2044	564 951.27	1 405 115.73	картометрический: 1.00	—
2045	564 928.09	1 405 077.22	картометрический: 1.00	—
2046	564 893.59	1 405 006.50	картометрический: 1.00	—
2047	564 842.47	1 404 906.63	геодезический: 0.10	—
2048	564 820.59	1 404 877.32	геодезический: 0.10	—
2049	564 814.00	1 404 871.00	геодезический: 0.10	—
2050	564 829.68	1 404 853.37	геодезический: 0.10	—
2051	564 828.24	1 404 833.38	геодезический: 0.10	—
2052	564 828.61	1 404 828.61	геодезический: 0.10	—
2053	564 787.79	1 404 732.21	картометрический: 1.00	—
2054	564 771.42	1 404 667.74	картометрический: 1.00	—
2055	564 762.71	1 404 636.03	картометрический: 1.00	—
2056	564 784.48	1 404 575.64	картометрический: 1.00	—
2057	564 792.20	1 404 516.84	картометрический: 1.00	—
2058	564 817.02	1 404 444.10	картометрический: 1.00	—
2059	564 855.37	1 404 372.02	картометрический: 1.00	—
2060	564 864.10	1 404 355.74	картометрический: 1.00	—
2061	565 018.38	1 404 266.31	картометрический: 1.00	—
2062	565 110.11	1 404 245.60	картометрический: 1.00	—
2063	565 226.37	1 404 275.80	картометрический: 1.00	—
2064	565 393.83	1 404 238.22	картометрический: 5.00	—
2065	565 661.30	1 404 128.38	картометрический: 5.00	—
2066	566 067.19	1 403 911.16	картометрический: 5.00	—
2067	566 261.58	1 403 840.49	картометрический: 5.00	—
2068	566 514.93	1 403 604.75	картометрический: 1.00	—
2069	566 684.51	1 403 490.13	картометрический: 1.00	—
1	566 806.19	1 403 615.08	картометрический: 12.50	—
				—
2070	562 499.78	1 419 390.21	геодезический: 0.10	—
2071	562 558.83	1 419 478.62	геодезический: 0.10	—
2072	562 570.43	1 419 495.98	геодезический: 0.10	—
2073	562 670.64	1 419 645.99	геодезический: 0.10	—
2074	562 682.73	1 419 664.10	геодезический: 0.10	—
2075	562 796.34	1 419 834.18	геодезический: 0.10	—
2076	562 888.20	1 419 971.71	геодезический: 0.10	—
2077	562 907.35	1 419 960.83	геодезический: 0.10	—
2078	562 922.39	1 419 970.88	геодезический: 0.10	—
2079	562 926.38	1 419 982.04	геодезический: 0.10	—
2080	562 938.90	1 419 976.67	геодезический: 0.10	—
2081	562 934.00	1 419 968.05	геодезический: 0.10	—
2082	562 940.88	1 419 961.56	геодезический: 0.10	—
2083	562 953.09	1 419 976.33	геодезический: 0.10	—
2084	562 929.43	1 419 987.70	геодезический: 0.10	—
2085	562 930.87	1 419 994.74	геодезический: 0.10	—
2086	562 926.31	1 420 008.11	геодезический: 0.10	—
2087	562 921.16	1 420 023.24	геодезический: 0.10	—
2088	562 911.48	1 420 044.61	геодезический: 0.10	—
2089	562 879.97	1 420 065.45	геодезический: 0.10	—
2090	562 872.10	1 420 057.26	геодезический: 0.10	—
2091	562 851.56	1 420 035.88	геодезический: 0.10	—
2092	562 818.69	1 420 017.40	геодезический: 0.10	—
2093	562 782.20	1 419 990.59	геодезический: 0.10	—
2094	562 652.20	1 420 157.60	геодезический: 0.10	—
2095	562 625.75	1 420 219.20	геодезический: 0.10	—
2096	562 600.16	1 420 224.12	геодезический: 0.10	—
2097	562 550.98	1 420 217.52	геодезический: 0.10	—



2098	562 427,83	1 420 155,16	геодезический; 0,10	—
2099	562 427,52	1 420 065,76	геодезический; 0,10	—
2100	562 427,49	1 420 056,66	геодезический; 0,10	—
2101	562 417,35	1 420 032,47	геодезический; 0,10	—
2102	562 415,55	1 419 986,07	геодезический; 0,10	—
2103	562 429,40	1 420 004,04	геодезический; 0,10	—
2104	562 433,80	1 420 027,83	геодезический; 0,10	—
2105	562 441,23	1 420 052,31	геодезический; 0,10	—
2106	562 440,89	1 419 953,36	геодезический; 0,10	—
2107	562 177,69	1 419 759,07	геодезический; 0,10	—
2108	562 169,68	1 419 754,17	картометрический; 5,00	—
2109	562 188,06	1 419 719,14	картометрический; 5,00	—
2110	562 318,53	1 419 582,41	картометрический; 5,00	—
2111	562 188,06	1 419 719,14	геодезический; 0,10	—
2112	562 318,53	1 419 582,41	геодезический; 0,10	—
2113	562 369,09	1 419 557,69	геодезический; 0,10	—
2114	562 392,04	1 419 529,65	геодезический; 0,10	—
2115	562 400,51	1 419 519,30	геодезический; 0,10	—
2116	562 423,63	1 419 499,94	геодезический; 0,10	—
2117	562 440,10	1 419 481,75	геодезический; 0,10	—
2118	562 475,26	1 419 431,68	геодезический; 0,10	—
2070	562 499,78	1 419 390,21	геодезический; 0,10	—
				—
2119	551 378,77	1 416 679,36	геодезический; 0,10	—
2120	551 401,32	1 416 722,62	геодезический; 0,10	—
2121	551 413,59	1 416 739,53	геодезический; 0,10	—
2122	551 474,47	1 416 941,38	геодезический; 0,10	—
2123	551 461,12	1 416 968,42	геодезический; 0,10	—
2124	551 380,07	1 417 013,03	геодезический; 0,10	—
2125	551 336,07	1 417 021,28	геодезический; 0,10	—
2126	551 257,88	1 416 967,45	геодезический; 0,10	—
2127	551 252,33	1 416 957,00	геодезический; 0,10	—
2128	551 246,65	1 416 903,05	геодезический; 0,10	—
2129	551 261,56	1 416 829,92	геодезический; 0,10	—
2130	551 294,17	1 416 765,07	геодезический; 0,10	—
2119	551 378,77	1 416 679,36	геодезический; 0,10	—
				—
2131	550 756,30	1 413 033,95	картометрический; 50,00	—
2132	550 792,52	1 413 063,78	картометрический; 50,00	—
2133	550 772,72	1 413 115,20	картометрический; 50,00	—
2134	550 706,59	1 413 125,79	картометрический; 50,00	—
2135	550 659,65	1 413 103,03	картометрический; 50,00	—
2136	550 658,94	1 413 061,93	картометрический; 50,00	—
2137	550 703,82	1 413 030,26	картометрический; 50,00	—
2131	550 756,30	1 413 033,95	картометрический; 50,00	—

### 3. Сведения о характерных точках части (частей) границы объекта

Обозначение характерных точек части границ	Координаты, м		Метод определения координат и средняя квадратическая погрешность положения характерной точки (Mt), м	Описание обозначения точки
	X	Y		
1	2	3	4	5
<b>Часть №1</b>				
—	—	—	—	—
<b>Часть №2</b>				
—	—	—	—	—
<b>Часть №</b>				
—	—	—	—	—

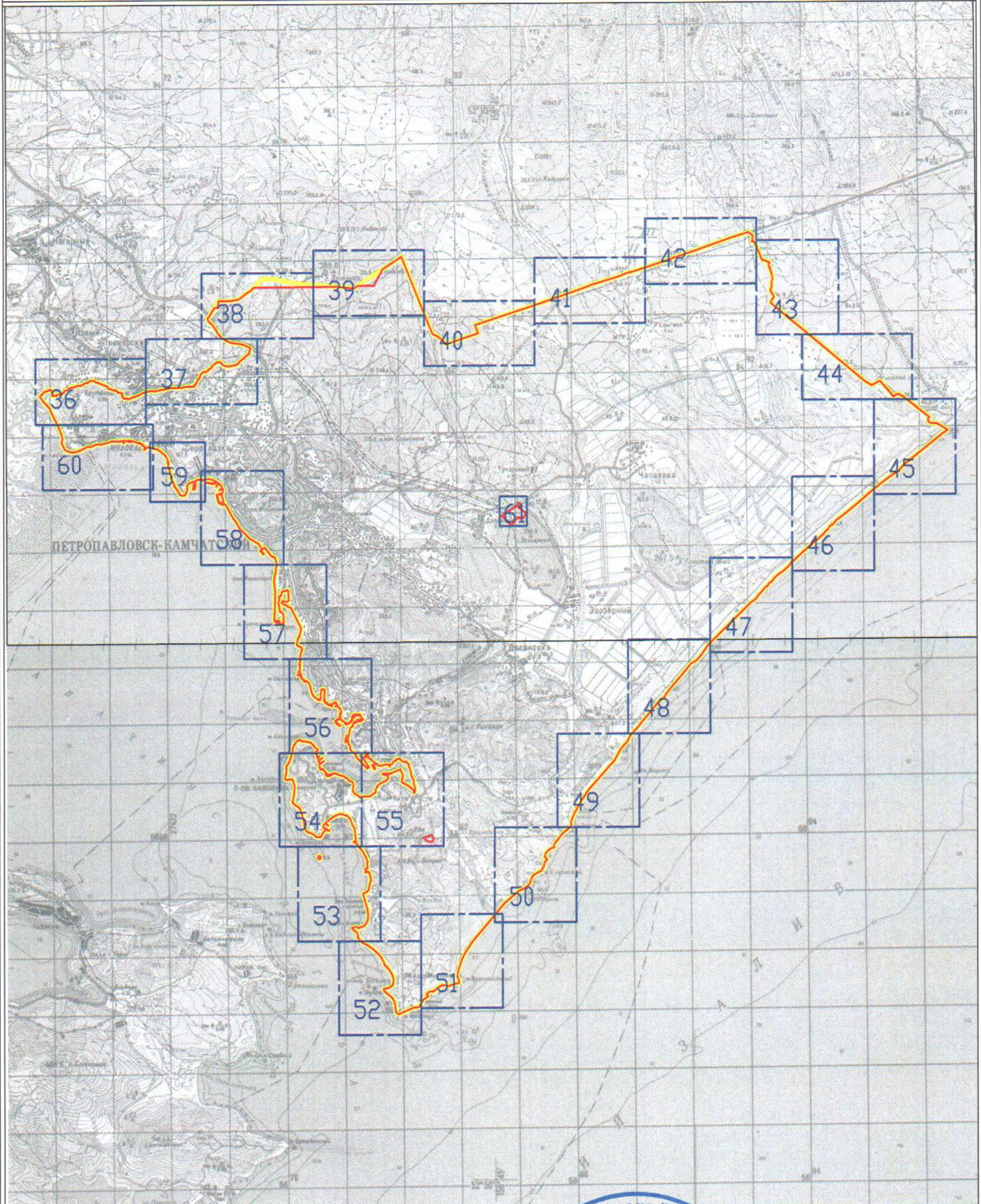


## ОПИСАНИЕ МЕСТОПОЛОЖЕНИЯ ГРАНИЦ

населенного пункта город Петропавловск-Камчатский

(наименование объекта)

## План границ объекта



Используемые условные знаки и обозначения:

- Граница населенного пункта  
— Граница городского округа

Масштаб 1:200 000

Подпись *Дарья Юрьевна Толмачева* Дата *09.06.2018* г.

Место для отрисовки печати (принадлежности) лица, составившего описание местоположения границ объекта

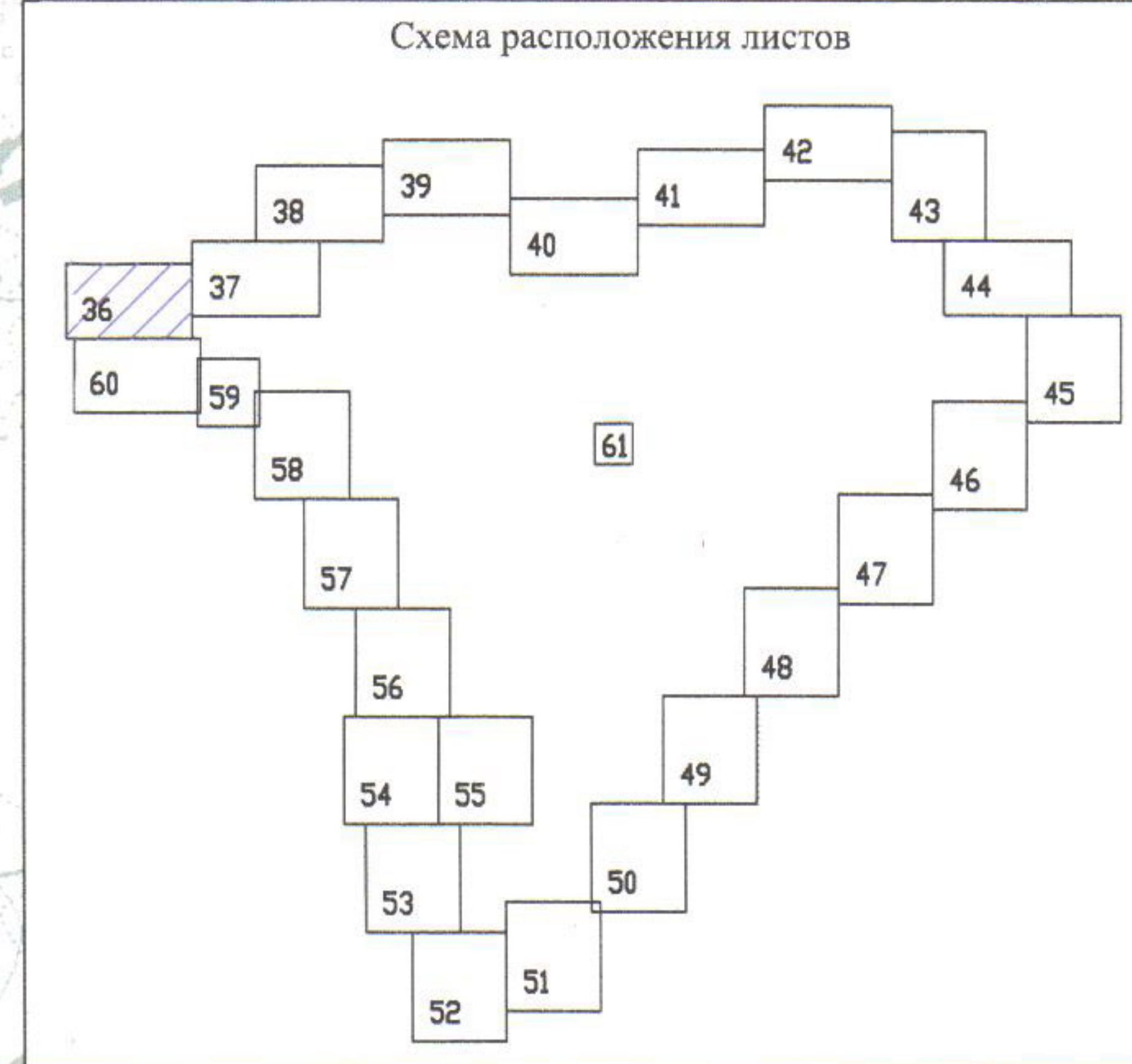
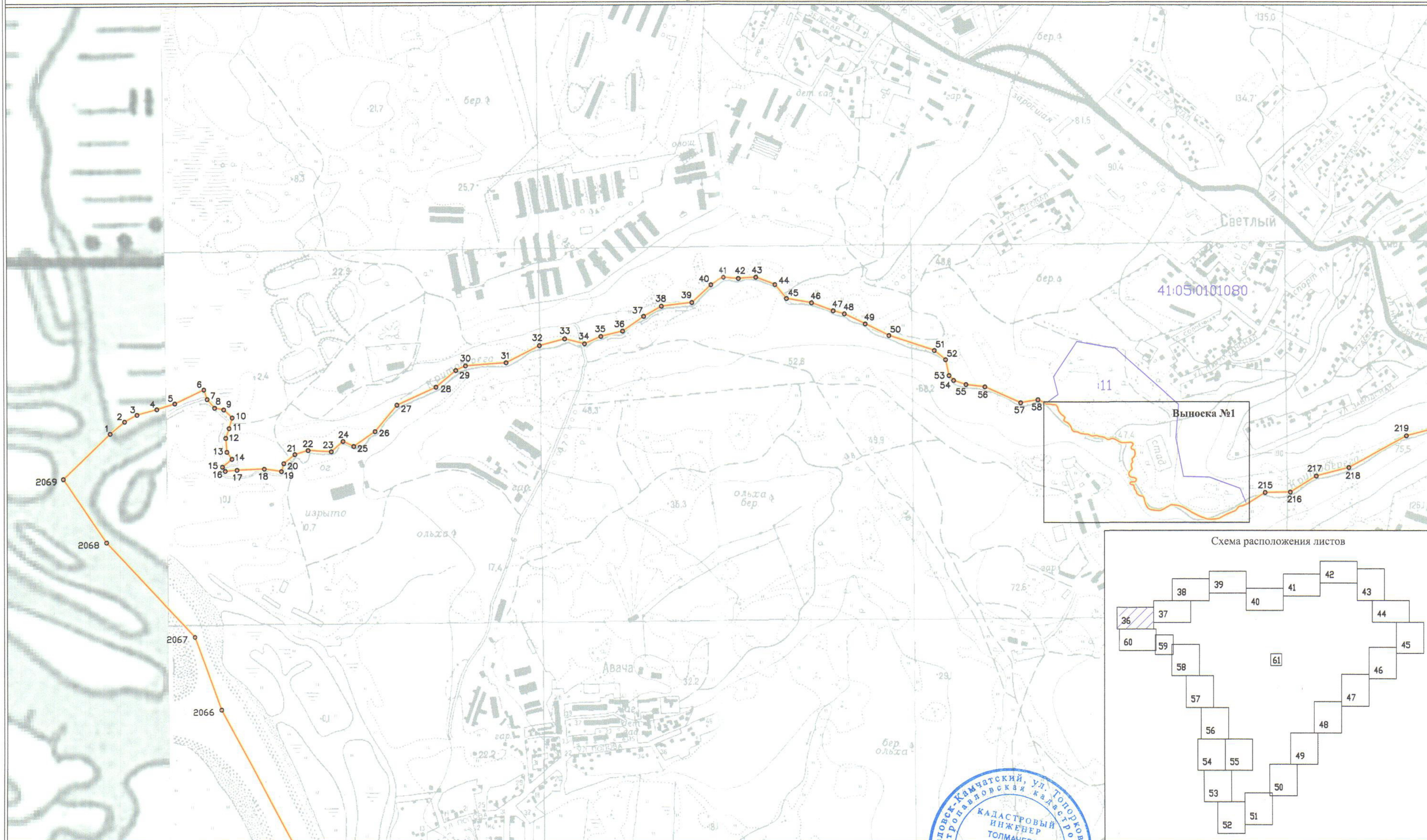




# ОПИСАНИЕ МЕСТОПОЛОЖЕНИЯ ГРАНИЦ населенного пункта город Петропавловск-Камчатский

(наименование объекта)

## План границ объекта



Используемые условные знаки и обозначения:

- 4 - характерная точка границы
- (red line) - граница населенного пункта
- (yellow line) - граница городского округа
- 41:01:0010101 - номера кадастровых кварталов
- 2005 - границы и кадастровые номера земельных участков

Масштаб 1:10 000



Дата "26" сентября 2018 г.

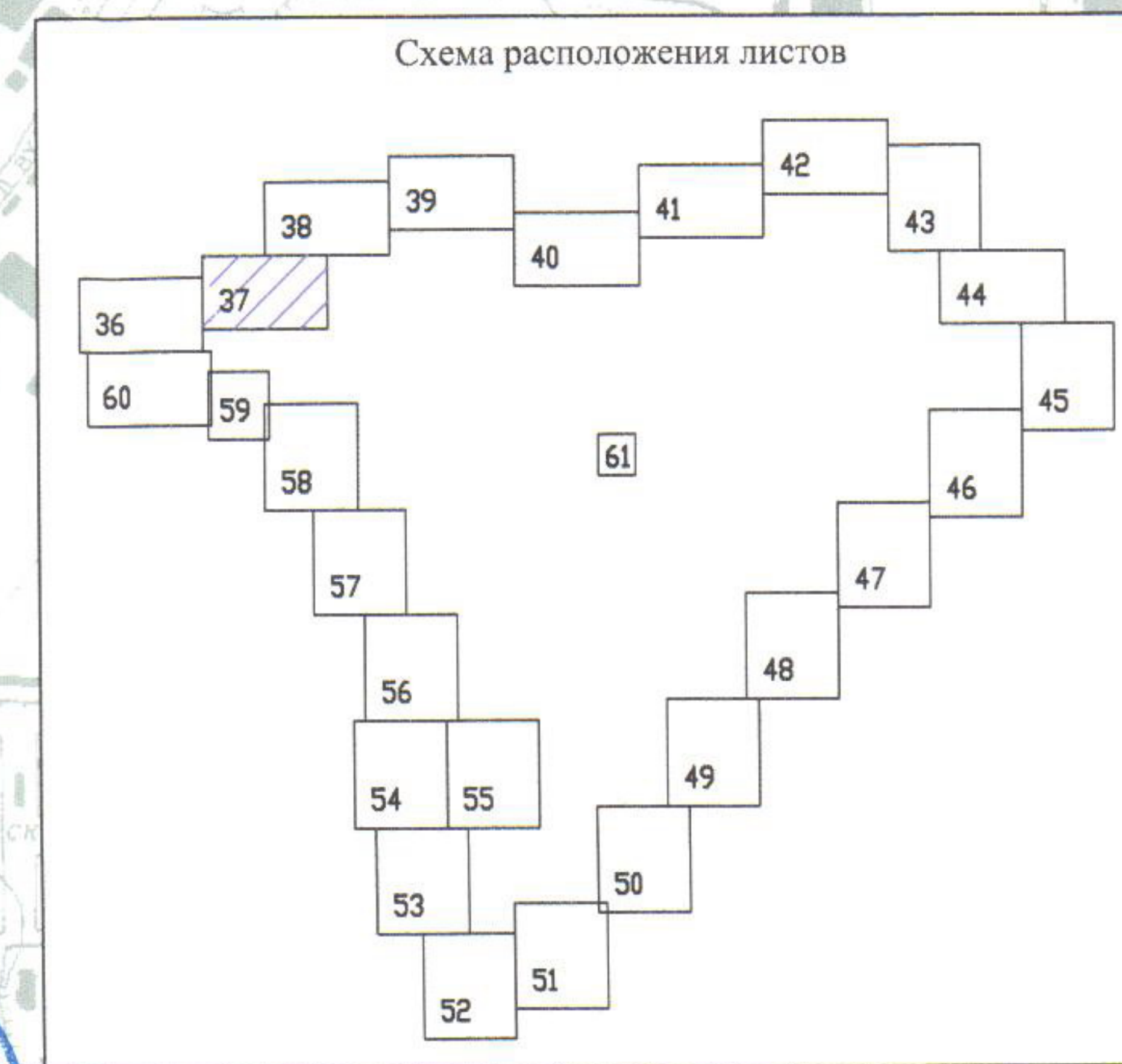
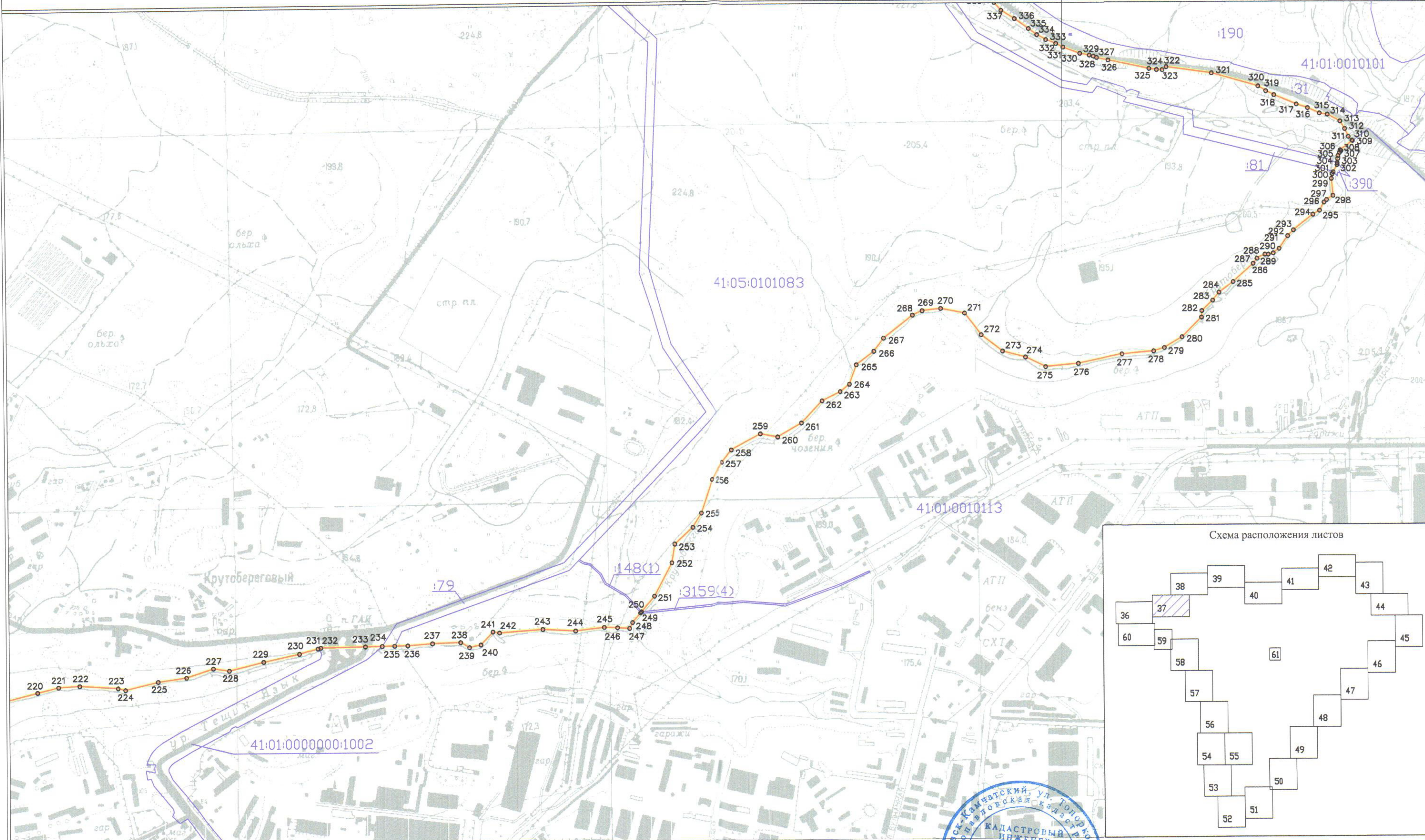
Место для отложения печати (при наличии) лица, составившего описание местоположения границ объекта



# ОПИСАНИЕ МЕСТОПОЛОЖЕНИЯ ГРАНИЦ населенного пункта город Петропавловск-Камчатский

(наименование объекта)

## План границ объекта



Используемые условные знаки и обозначения:

- 4 - характерная точка границы
- граница населенного пункта
- граница городского округа
- 41:01:0010101 - номера кадастровых кварталов
- 42005 - границы и кадастровые номера земельных участков

Масштаб 1:10 000



Дата "26" сентября 2018 г.







# ОПИСАНИЕ МЕСТОПОЛОЖЕНИЯ ГРАНИЦ населенного пункта город Петропавловск-Камчатский

(наименование объекта)

## План границ объекта

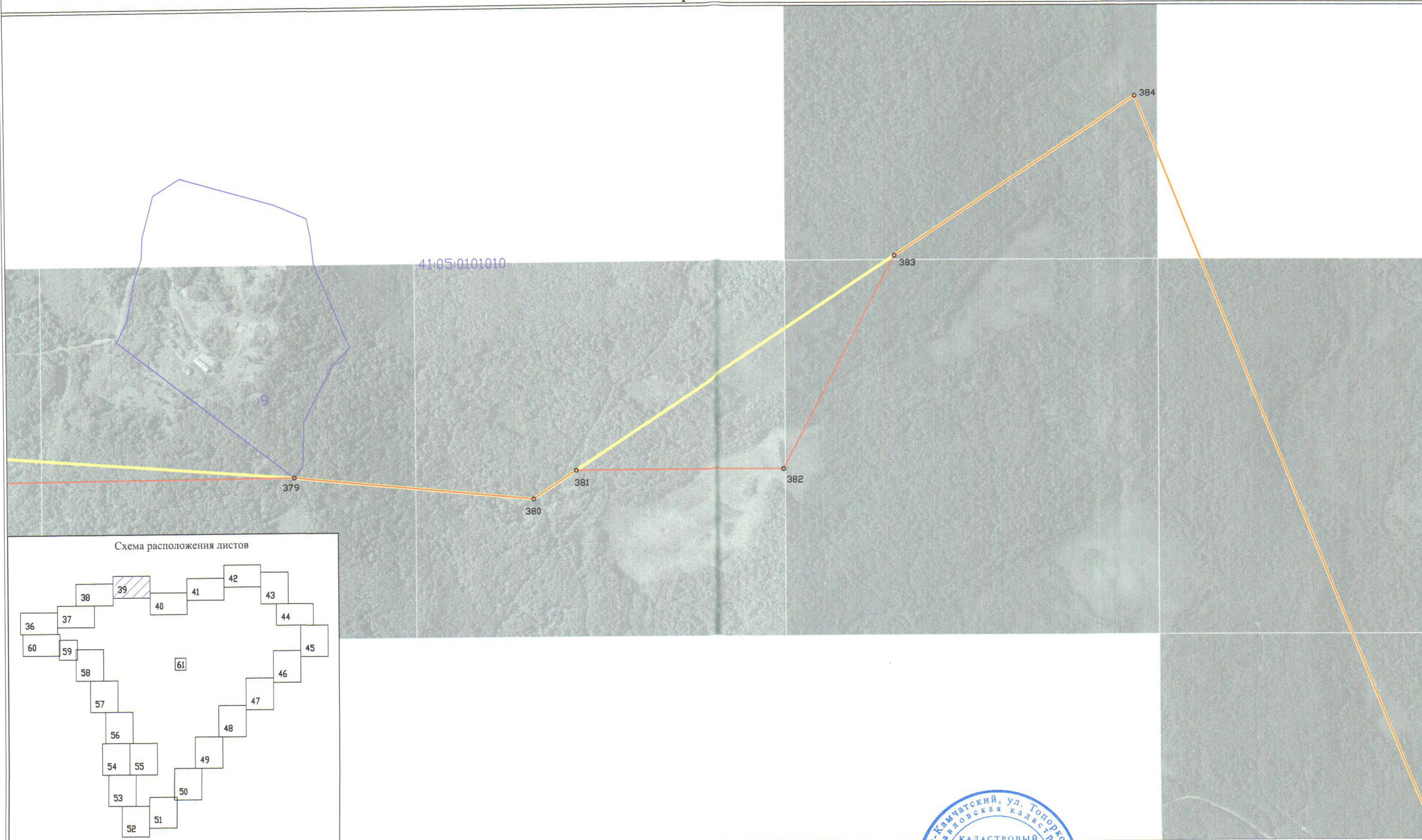
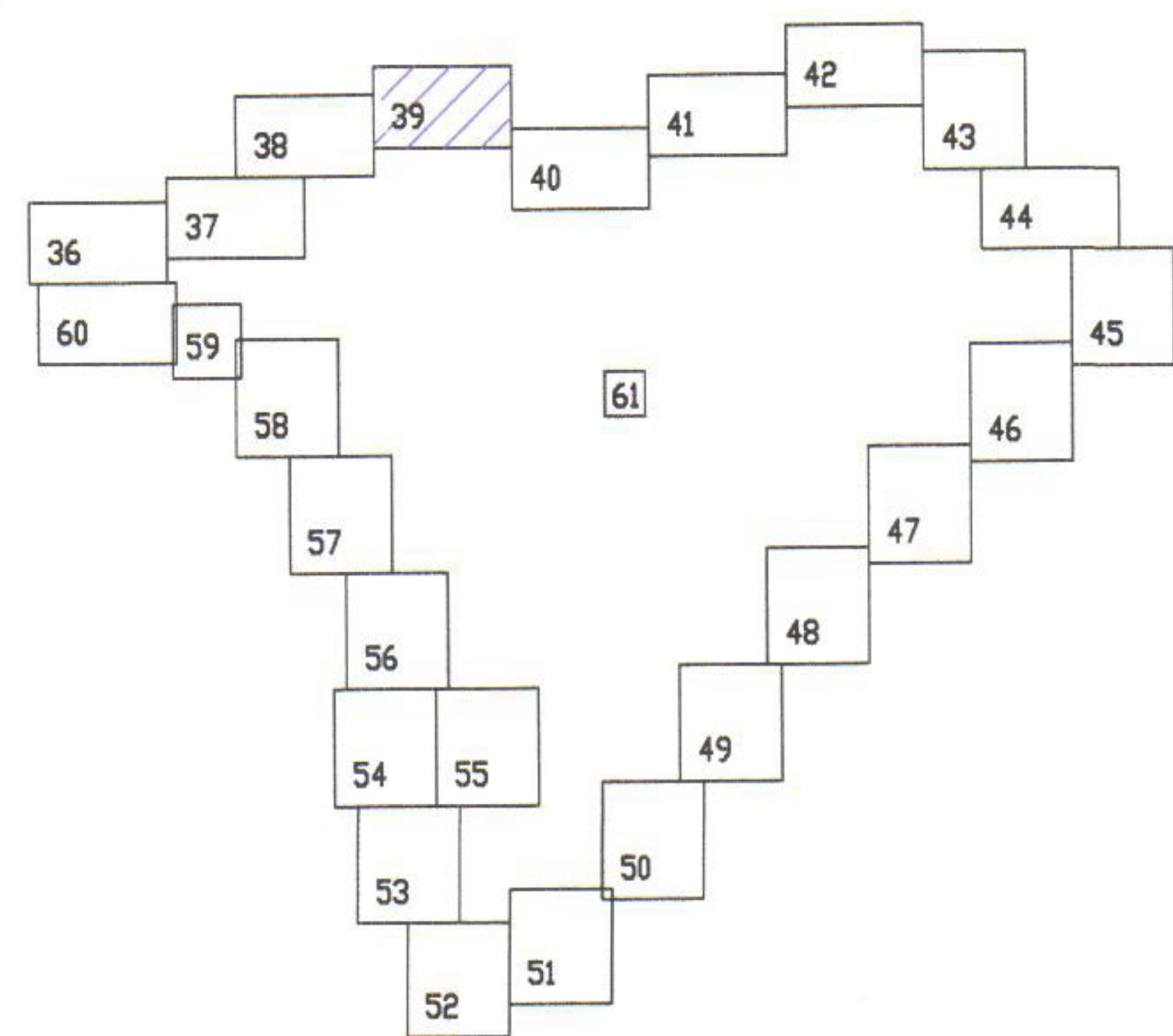


Схема расположения листов



Используемые условные знаки и обозначения:

- 4 - характерная точка границы
- граница населенного пункта
- граница городского округа
- 41:01:0010101 - номера кадастровых кварталов
- 2005 - границы и кадастровые номера земельных участков

Масштаб 1:10 000



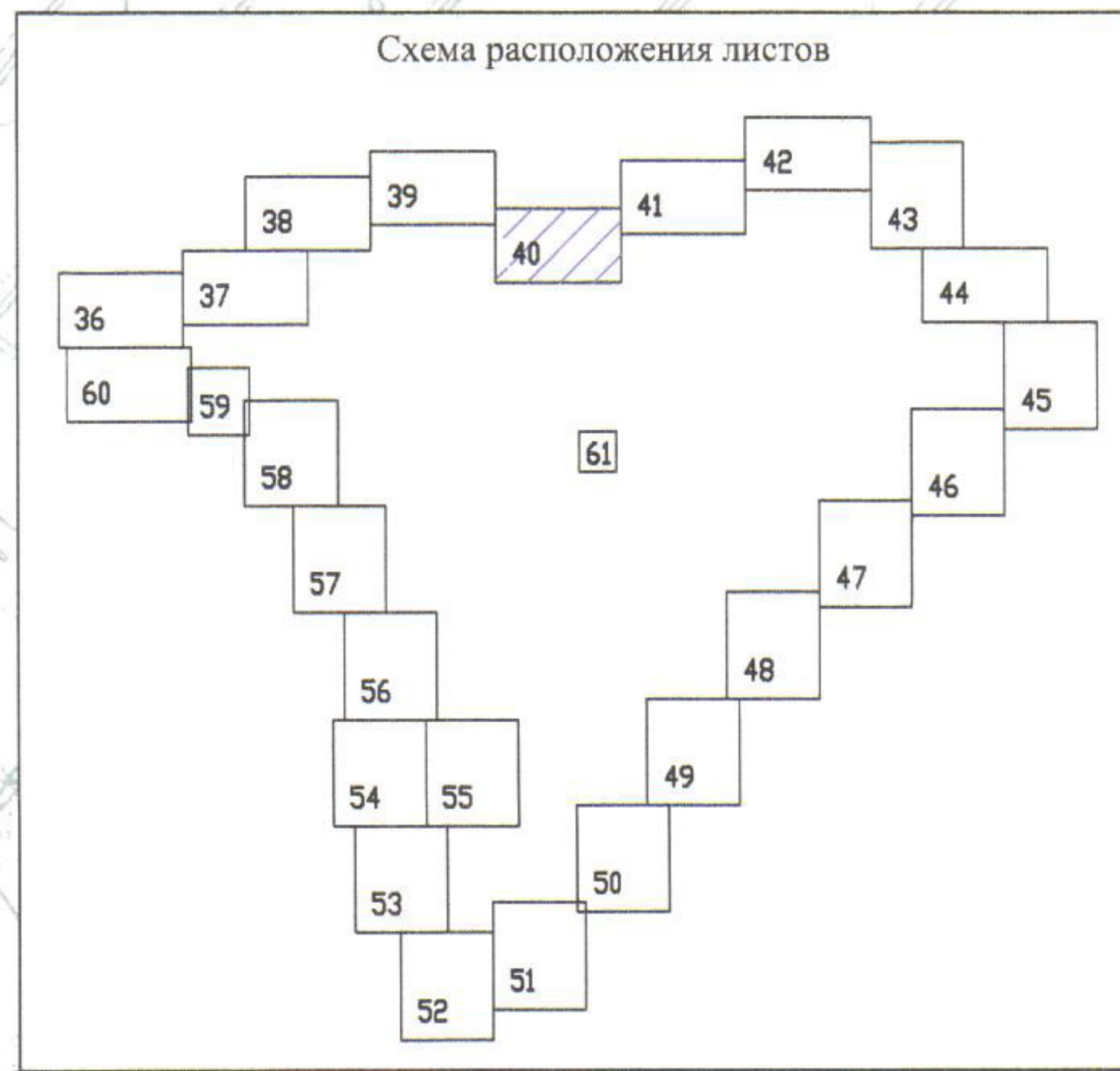
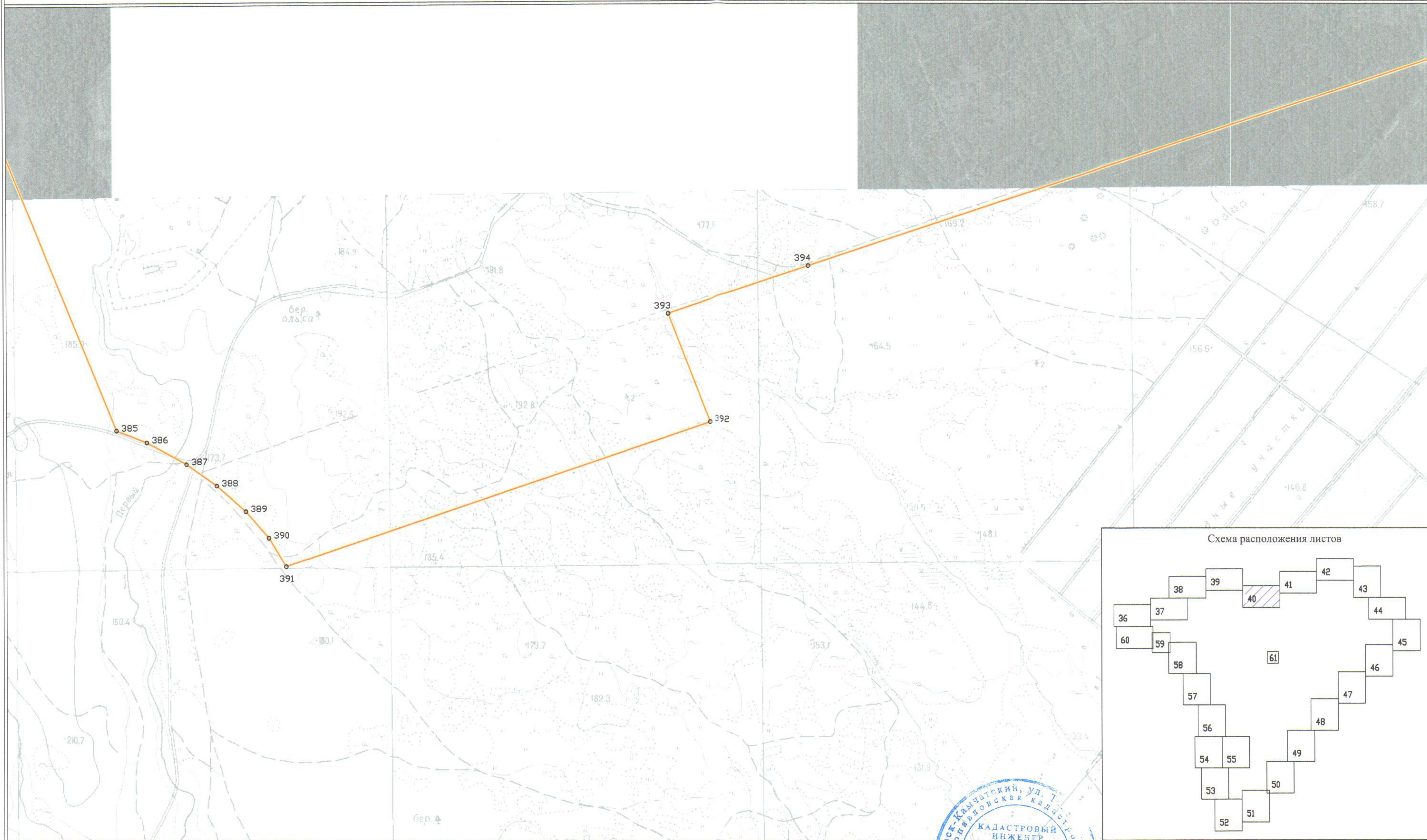
Подпись \_\_\_\_\_ Дата "26" сентября 2018 г.



# ОПИСАНИЕ МЕСТОПОЛОЖЕНИЯ ГРАНИЦ населенного пункта город Петропавловск-Камчатский

(наименование объекта)

## План границ объекта



Используемые условные знаки и обозначения:

- 4 - характерная точка границы
- (orange line) - граница населенного пункта
- (yellow line) - граница городского округа
- 41:01:0010101 - номера кадастровых кварталов
- 2005 - границы и кадастровые номера земельных участков

Масштаб 1:10 000



Подпись *Дарья Толмачева* Дата "26" сентября 2018 г.

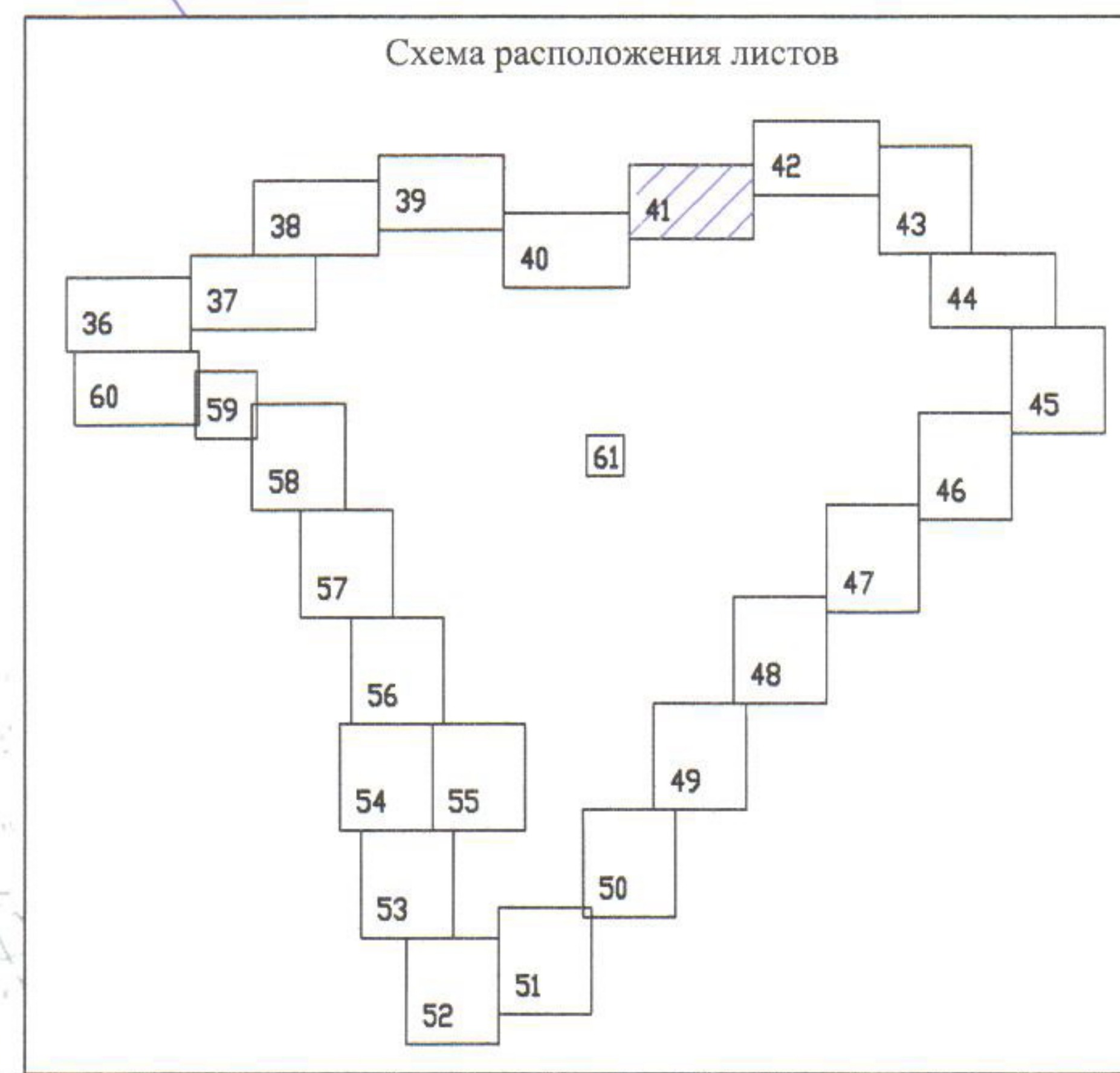
Место для оттиска печати (при наличии) лица, составившего описание местоположения границ объекта



**ОПИСАНИЕ МЕСТОПОЛОЖЕНИЯ ГРАНИЦ**  
населенного пункта город Петропавловск-Камчатский

(наименование объекта)

**План границ объекта**



**Используемые условные знаки и обозначения:**

- 4 - характерная точка границы
- (yellow) - граница населенного пункта
- (blue) - граница городского округа
- 41:01:0010101 - номера кадастровых кварталов
- 2005 - границы и кадастровые номера земельных участков

Масштаб 1:10 000



Подпись

Дата "26" сентября 2018 г.

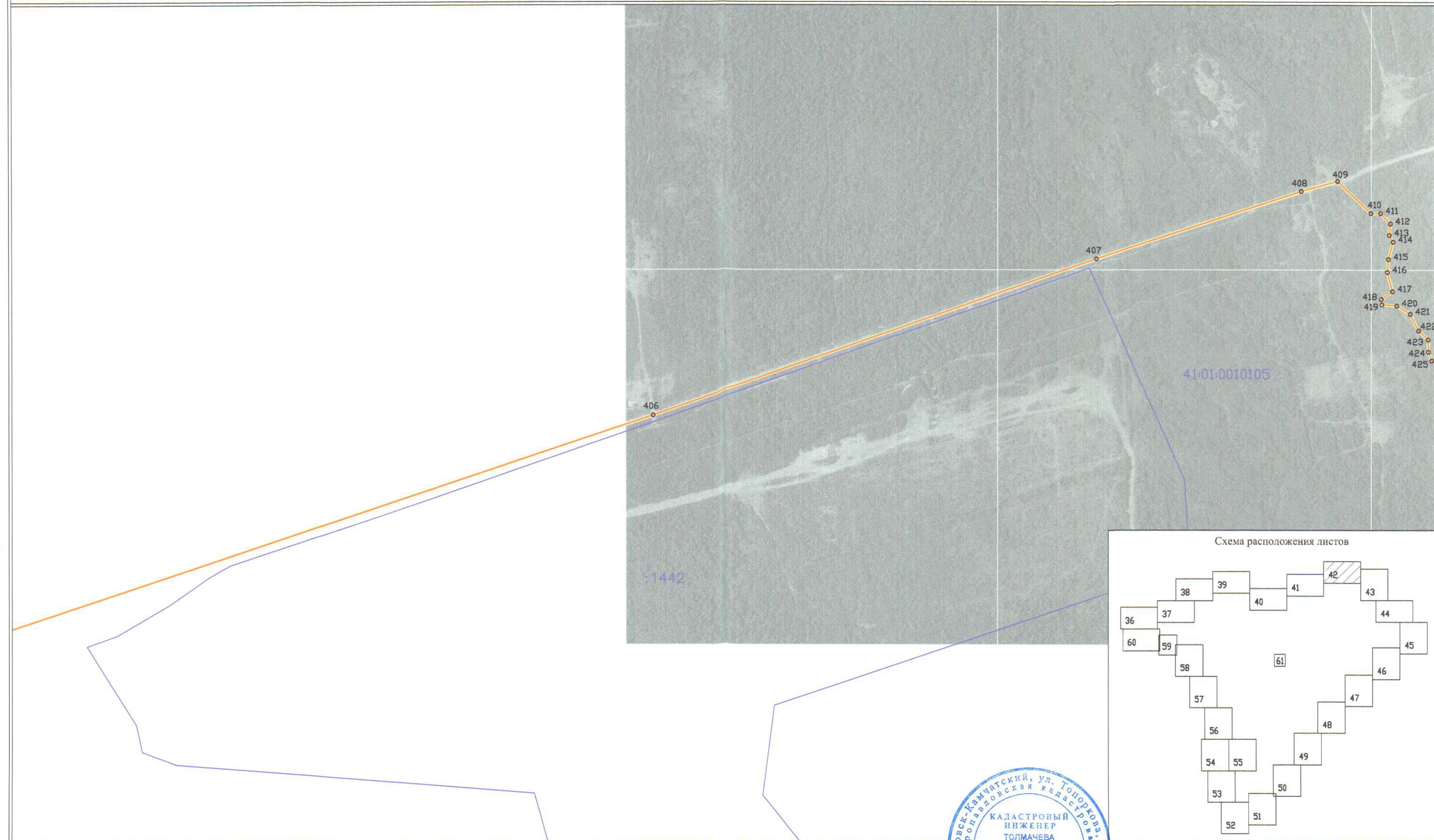
Место для оттиска печати (при наличии) лица, составившего описание местоположения границ объекта



# ОПИСАНИЕ МЕСТОПОЛОЖЕНИЯ ГРАНИЦ населенного пункта город Петропавловск-Камчатский

(наименование объекта)

## План границ объекта



Используемые условные знаки и обозначения:

- 4 - характерная точка границы
- (orange) - граница населенного пункта
- (blue) - граница городского округа
- 41:01:0010101 - номера кадастровых кварталов
- 42005 - границы и кадастровые номера земельных участков

Масштаб 1:10 000



Дата "26" сентября 2018 г.

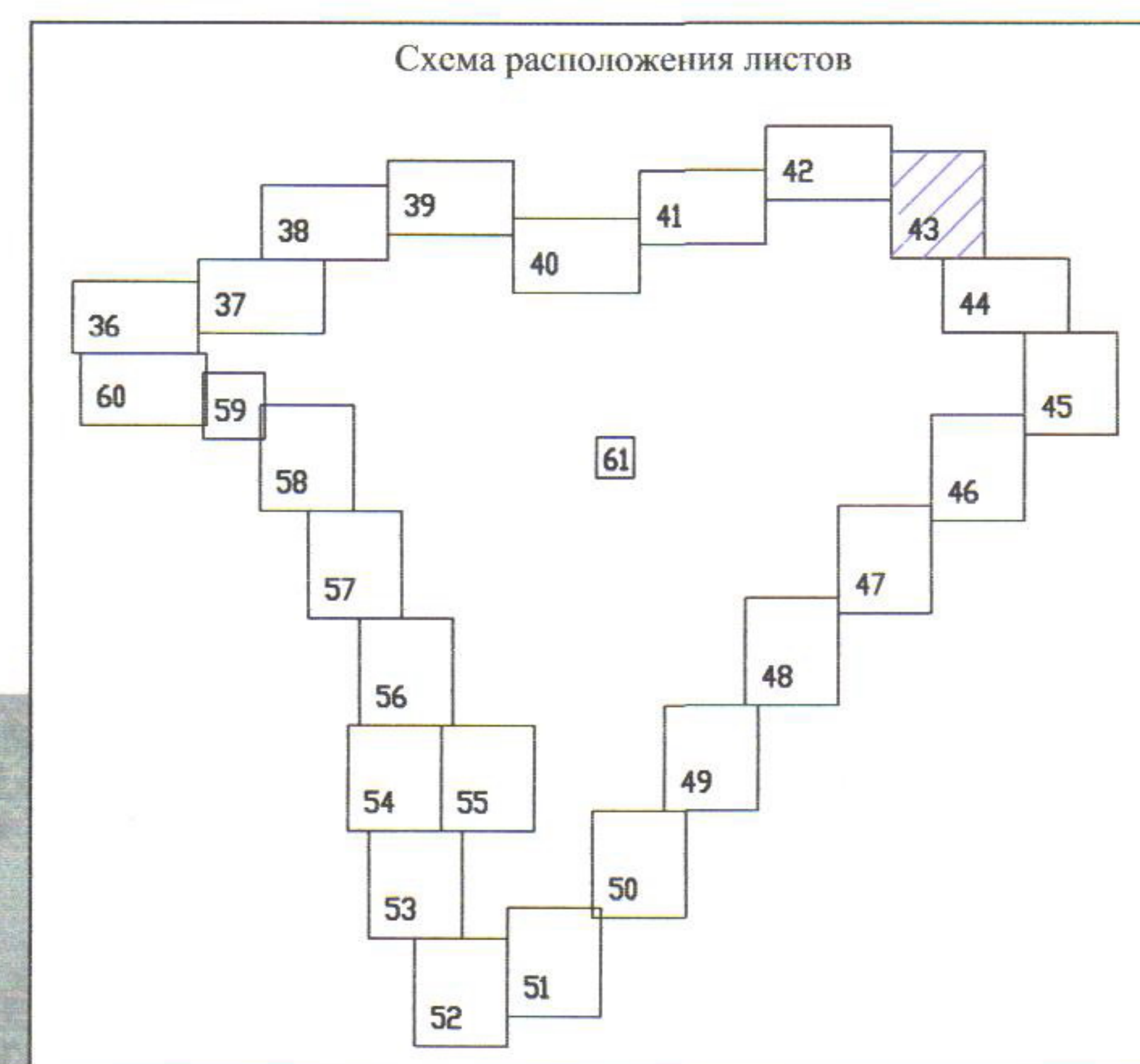
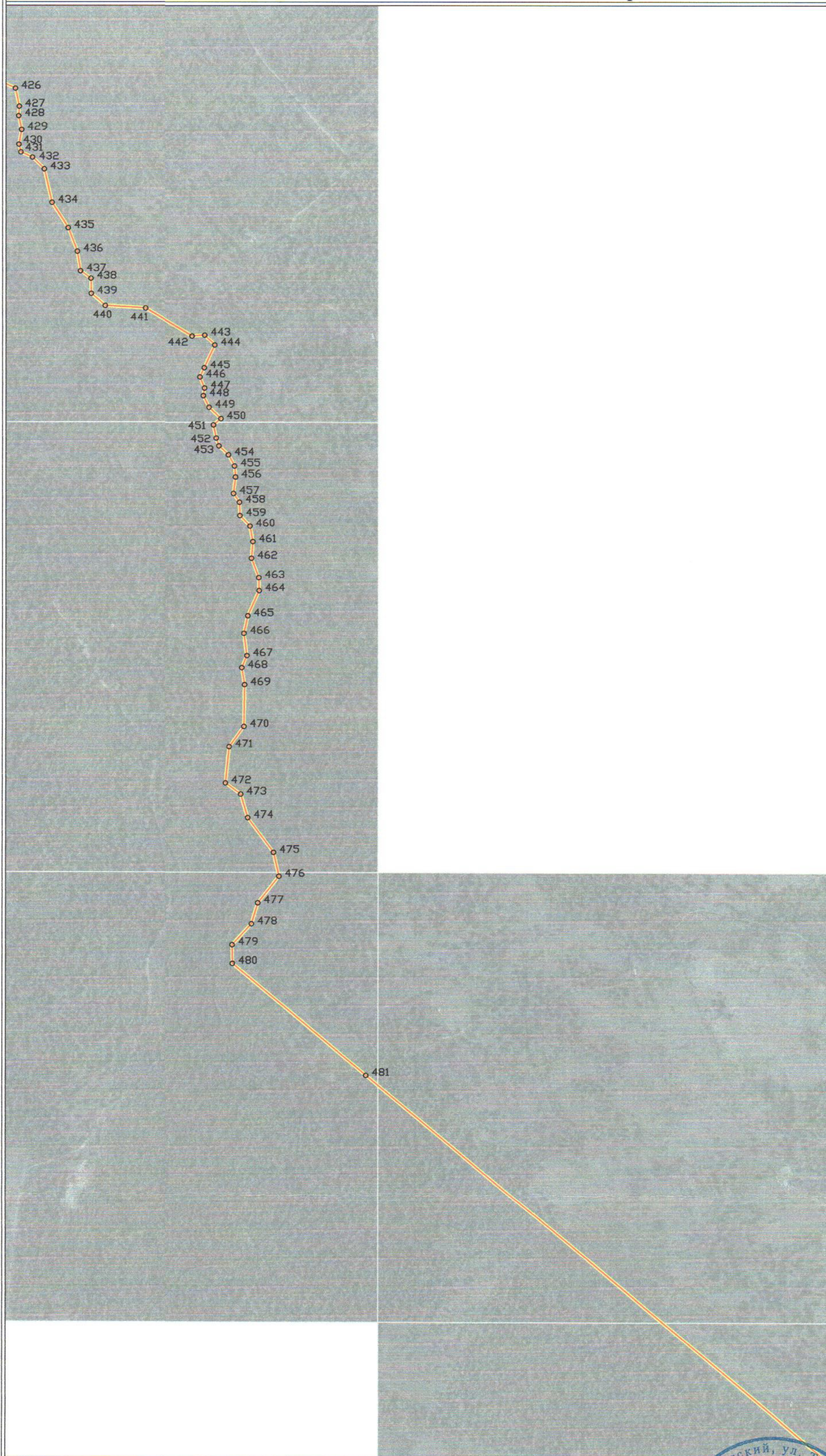
Место для оттиска печати (при наличии) лица, составившего описание местоположения границ объекта



# ОПИСАНИЕ МЕСТОПОЛОЖЕНИЯ ГРАНИЦ населенного пункта город Петропавловск-Камчатский

(наименование объекта)

## План границ объекта



Используемые условные знаки и обозначения:

- 4 - характеристическая точка границы
- (красная линия) - граница населенного пункта
- (желтая линия) - граница городского округа
- 41:01:0010101 - номера кадастровых кварталов
- 2005 - границы и кадастровые номера земельных участков

Масштаб 1:10 000



Подпись \_\_\_\_\_ Дата "26" сентября 2018 г.

Место для оттиска печати (при наличии) лица, составившего описание местоположения границ объекта



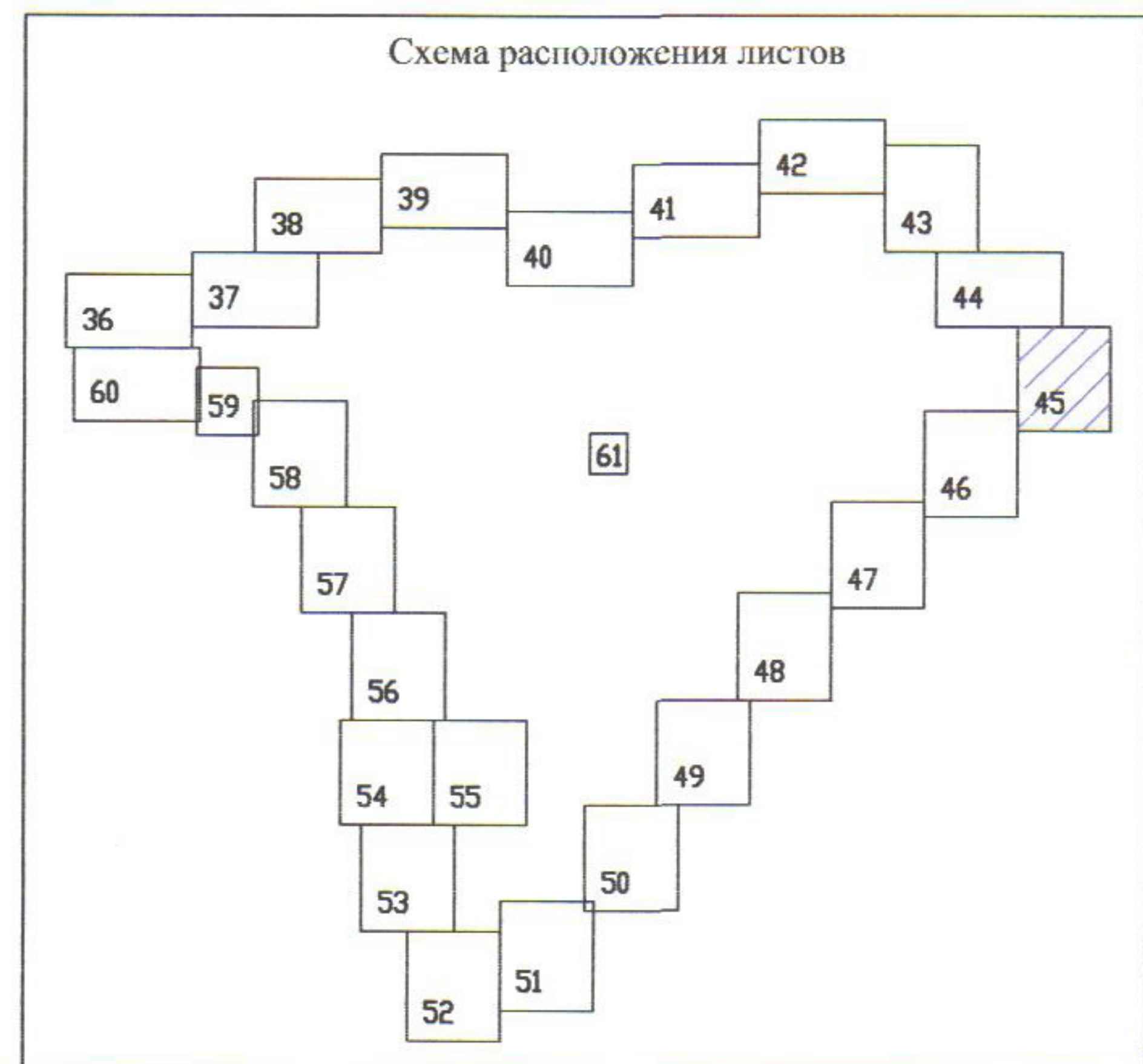
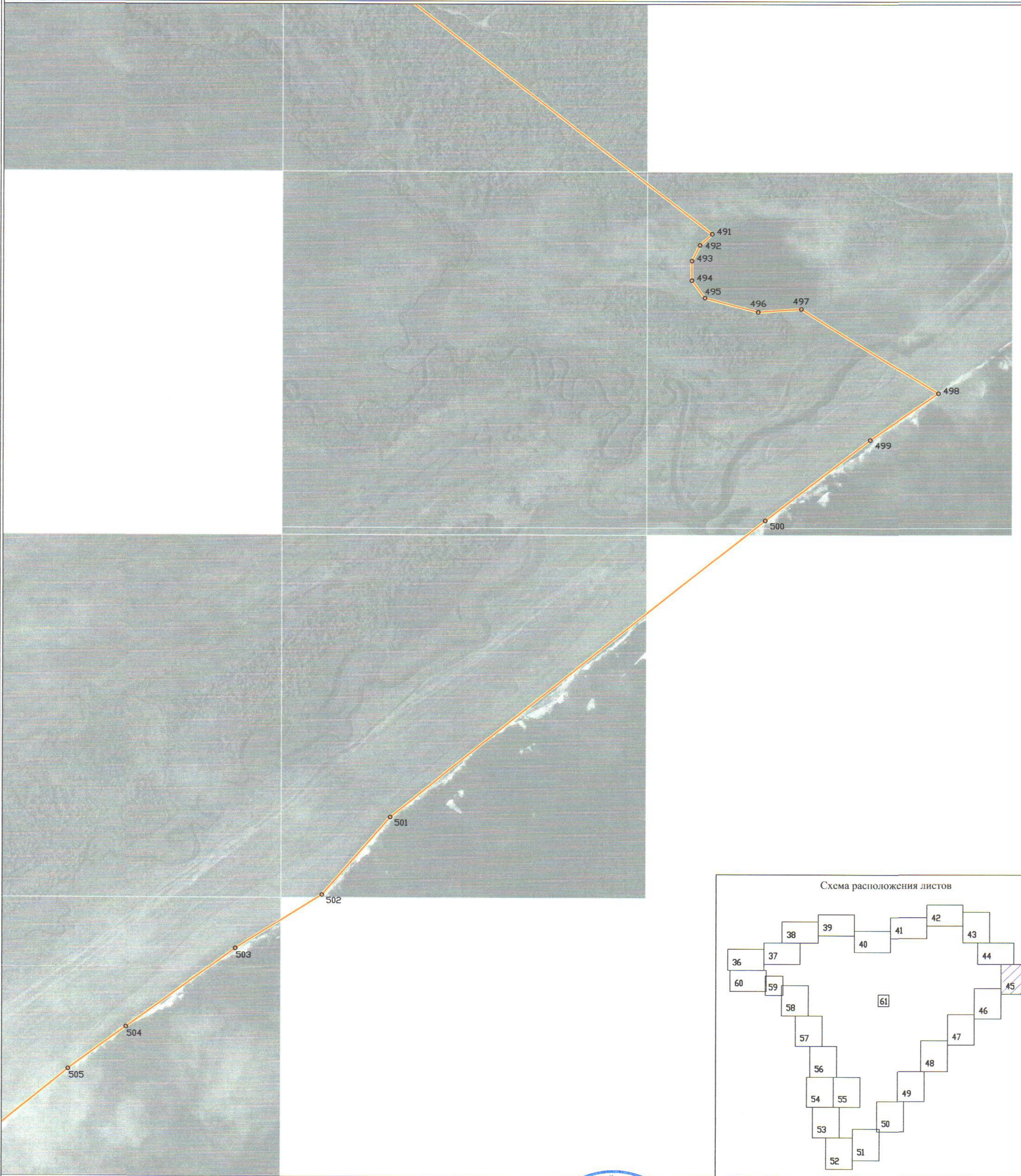




# ОПИСАНИЕ МЕСТОПОЛОЖЕНИЯ ГРАНИЦ населенного пункта город Петропавловск-Камчатский

(наименование объекта)

## План границ объекта



Используемые условные знаки и обозначения:

- 4 - характерная точка границы
- (orange line) - граница населенного пункта
- (yellow line) - граница городского округа
- 41:01:0010101 - номера кадастровых кварталов
- 2005 - границы и кадастровые номера земельных участков

Масштаб 1:10 000



Подпись \_\_\_\_\_ Дата "26" сентября 2018 г.

Место для оттиска печати (при наличии) лица, составившего описание

ТОЛМАЧЕВА ДАРЬЯ ЮРЬЕВНА

СНИЛС 137-791-457 00

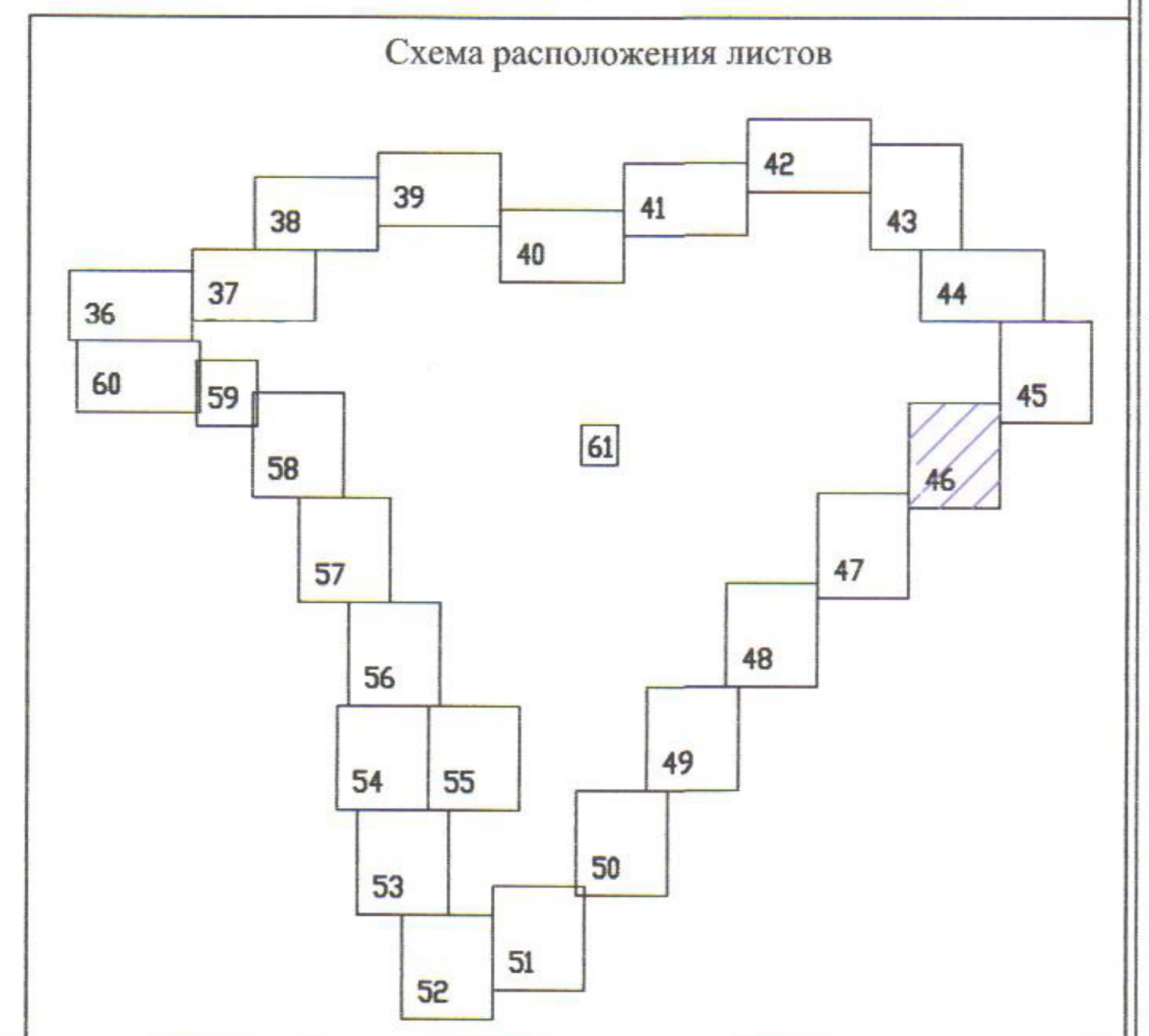

Квалификационный аттестат 41-11-37



# ОПИСАНИЕ МЕСТОПОЛОЖЕНИЯ ГРАНИЦ населенного пункта город Петропавловск-Камчатский

(наименование объекта)

## План границ объекта



Используемые условные знаки и обозначения:

- 4 - характерная точка границы
- (yellow line) - граница населенного пункта
- (orange line) - граница городского округа
- 41:01:0010101 - номера кадастровых кварталов
- 2005 - границы и кадастровые номера земельных участков

Масштаб 1:10 000



Подпись: *Юрьевна* Дата "26" *сентября* 2018 г.

Место для личной печати (при наличии) лица, составившего описание

Место для личной печати (при наличии) лица, составившего описание

ЮРЬЕВНА

СНИЛС 137-791-457 00

кавал. удостоверение

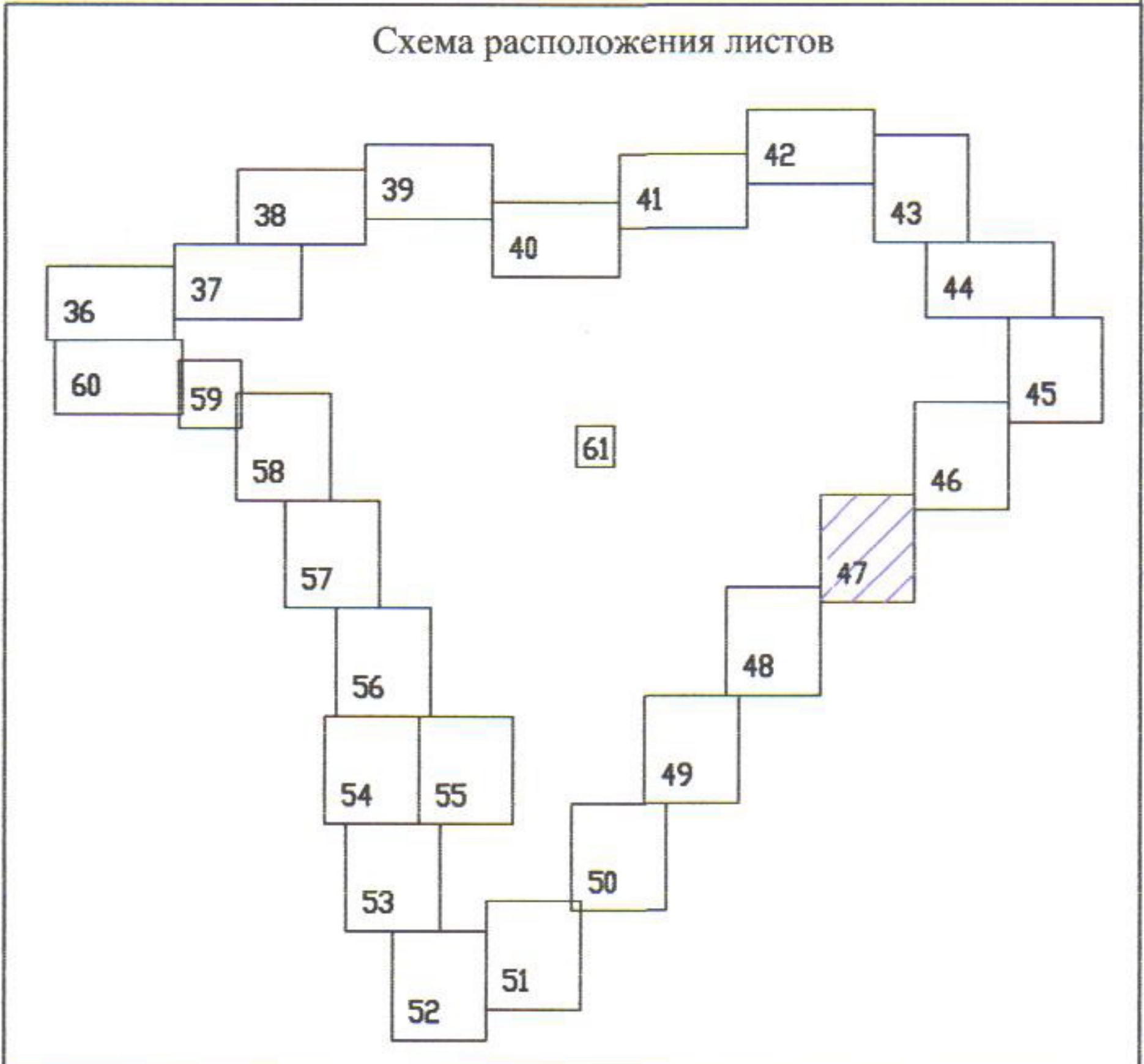

д.т.стат 41-11-37



# ОПИСАНИЕ МЕСТОПОЛОЖЕНИЯ ГРАНИЦ населенного пункта город Петропавловск-Камчатский

(наименование объекта)

## План границ объекта



Используемые условные знаки и обозначения:

- 4 - характерная точка границы
- (yellow line) - граница населенного пункта
- (blue line) - граница городского округа
- 41:01:0010101 - номера кадастровых кварталов
- 465 - границы и кадастровые номера земельных участков

Масштаб 1:10 000



Дата "26" сентября 2018 г.

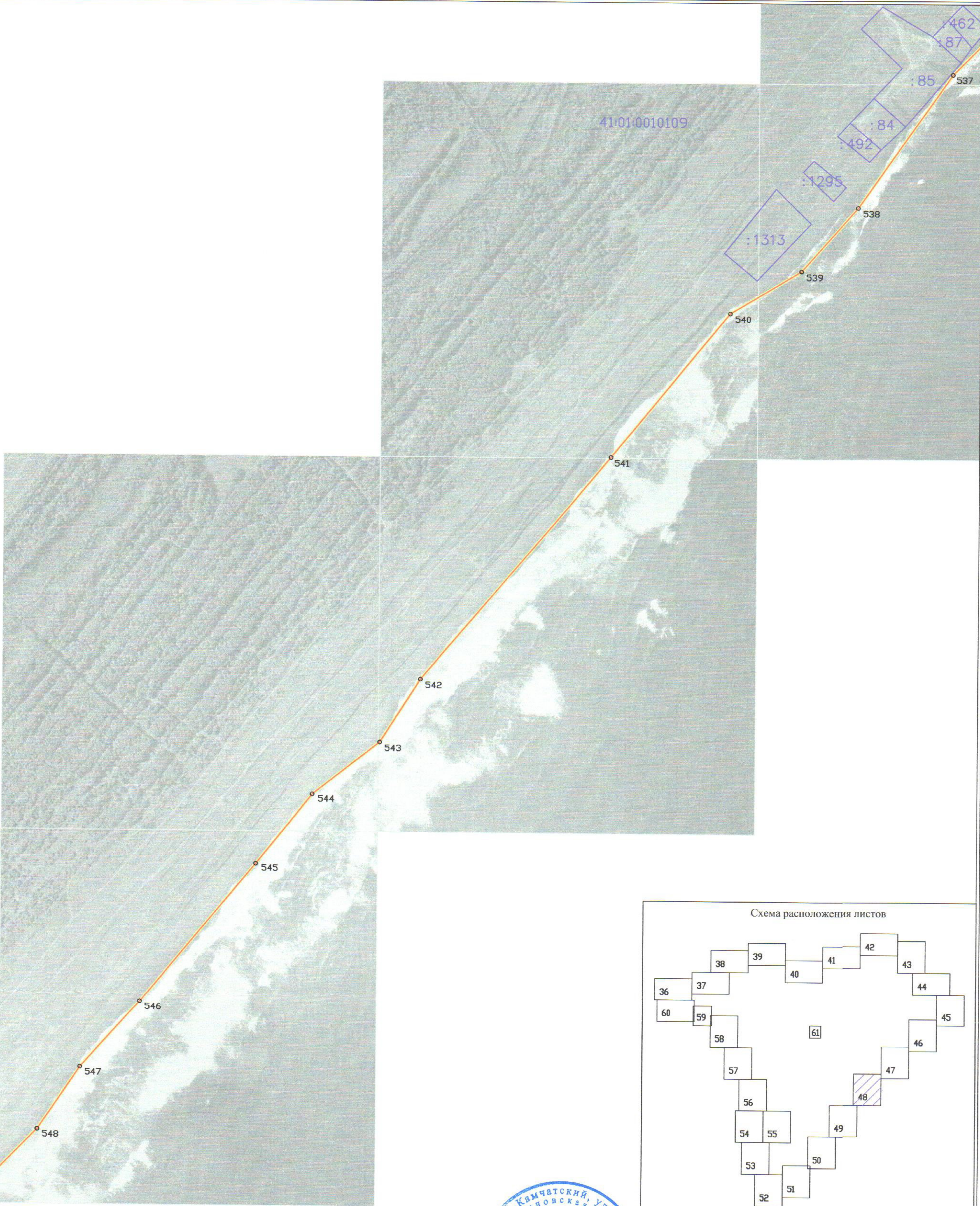
Подпись: *[Signature]*  
 Местоположение (в печати (при наличии) лица, составившего описание местоположения границ объекта):  
 ГОРЬЕВНА  
 СНИЛС 137-791-457 00  
 квалификационный аттестат 41-11-37



# ОПИСАНИЕ МЕСТОПОЛОЖЕНИЯ ГРАНИЦ населенного пункта город Петропавловск-Камчатский

(наименование объекта)

## План границ объекта



- Используемые условные знаки и обозначения:
- 4 - характерная точка границы
  - (red line) - граница населенного пункта
  - (yellow line) - граница городского округа
  - 41:01:0010101 - номера кадастровых кварталов
  - 2005 - границы и кадастровые номера земельных участков

Масштаб 1:10 000



Подпись \_\_\_\_\_ Дата "26" сентября 2018 г.

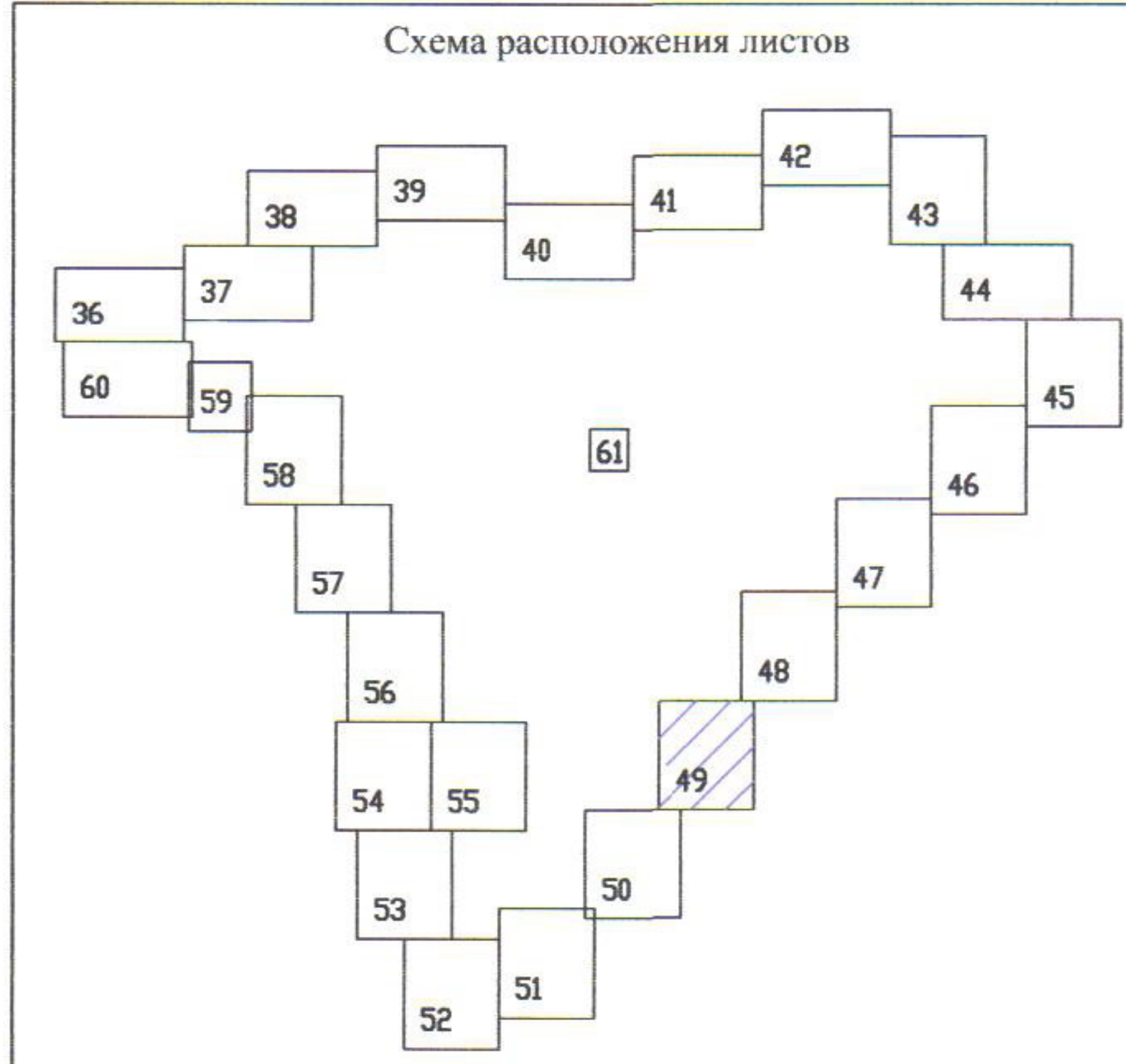
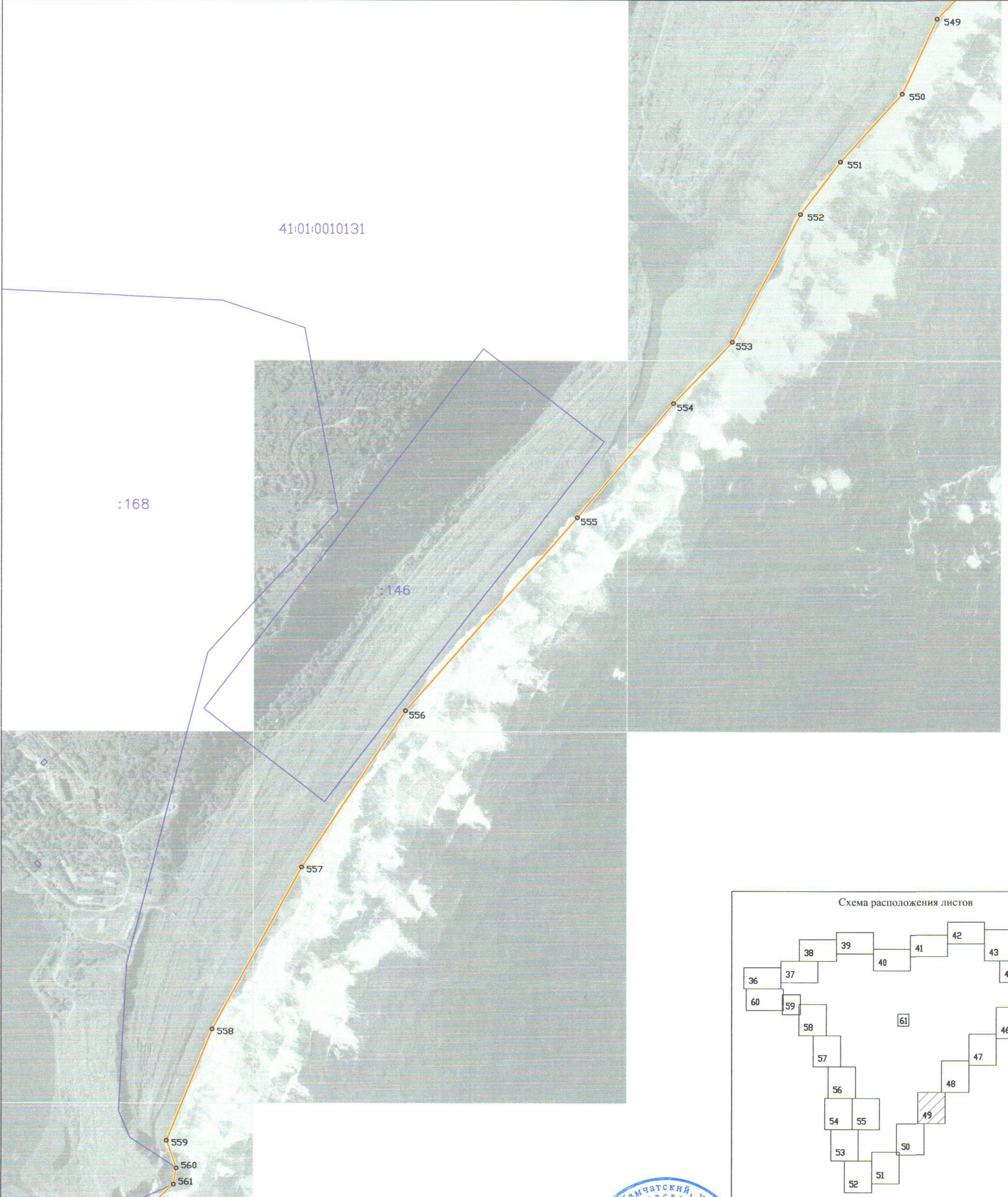
Место для оттиска печати (при наличии) лица, составившего описание местоположения границ объекта



# ОПИСАНИЕ МЕСТОПОЛОЖЕНИЯ ГРАНИЦ населенного пункта город Петропавловск-Камчатский

(наименование объекта)

## План границ объекта



### Используемые условные знаки и обозначения:

- 4 - характерная точка границы
- (orange line) - граница населенного пункта
- (blue line) - граница городского округа
- 41:01:0010101 - номера кадастровых кварталов
- 2005 - границы и кадастровые номера земельных участков

Масштаб 1:10 000



Подпись \_\_\_\_\_ Дата: " 16 " сентября 2018 г.

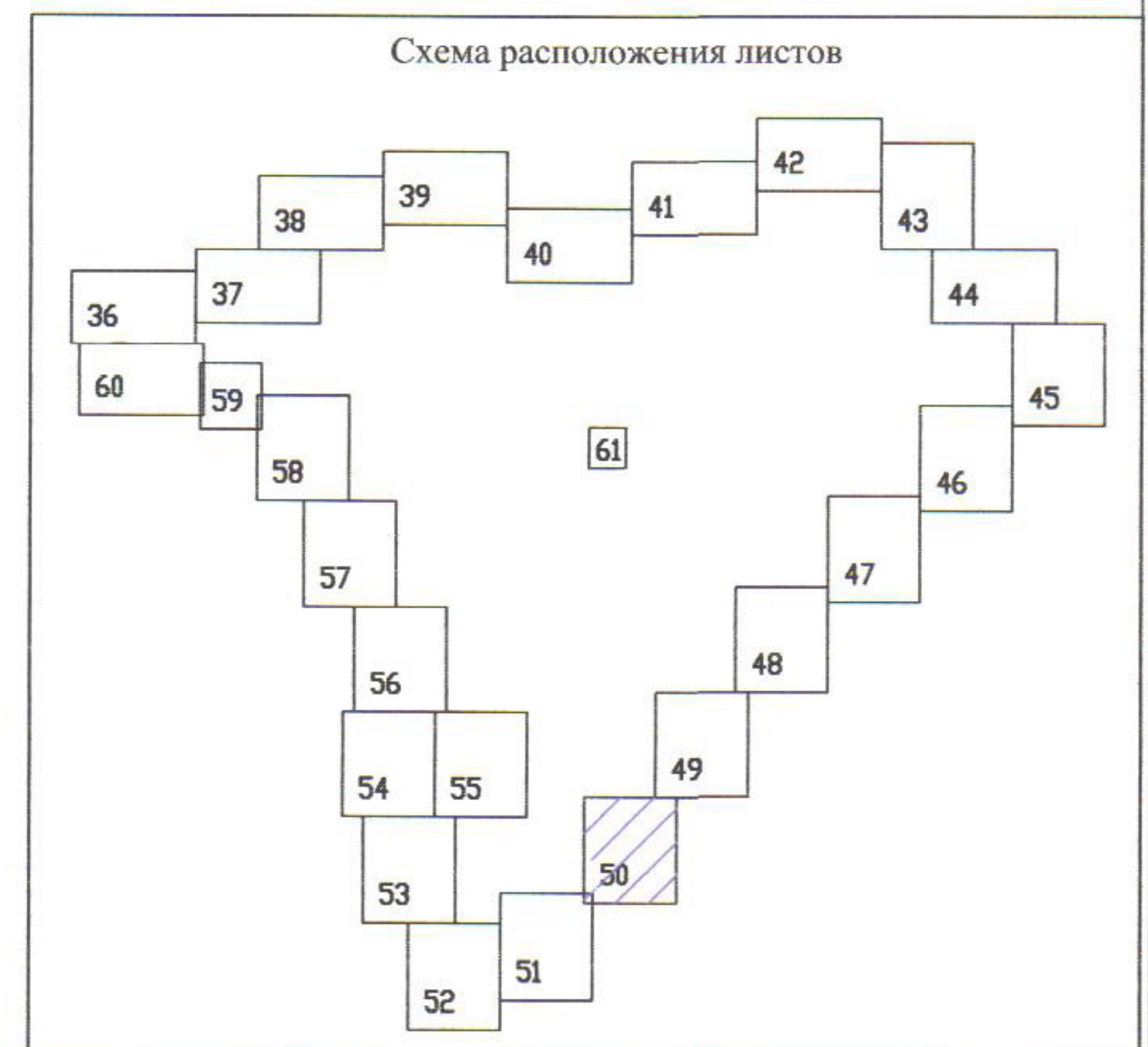
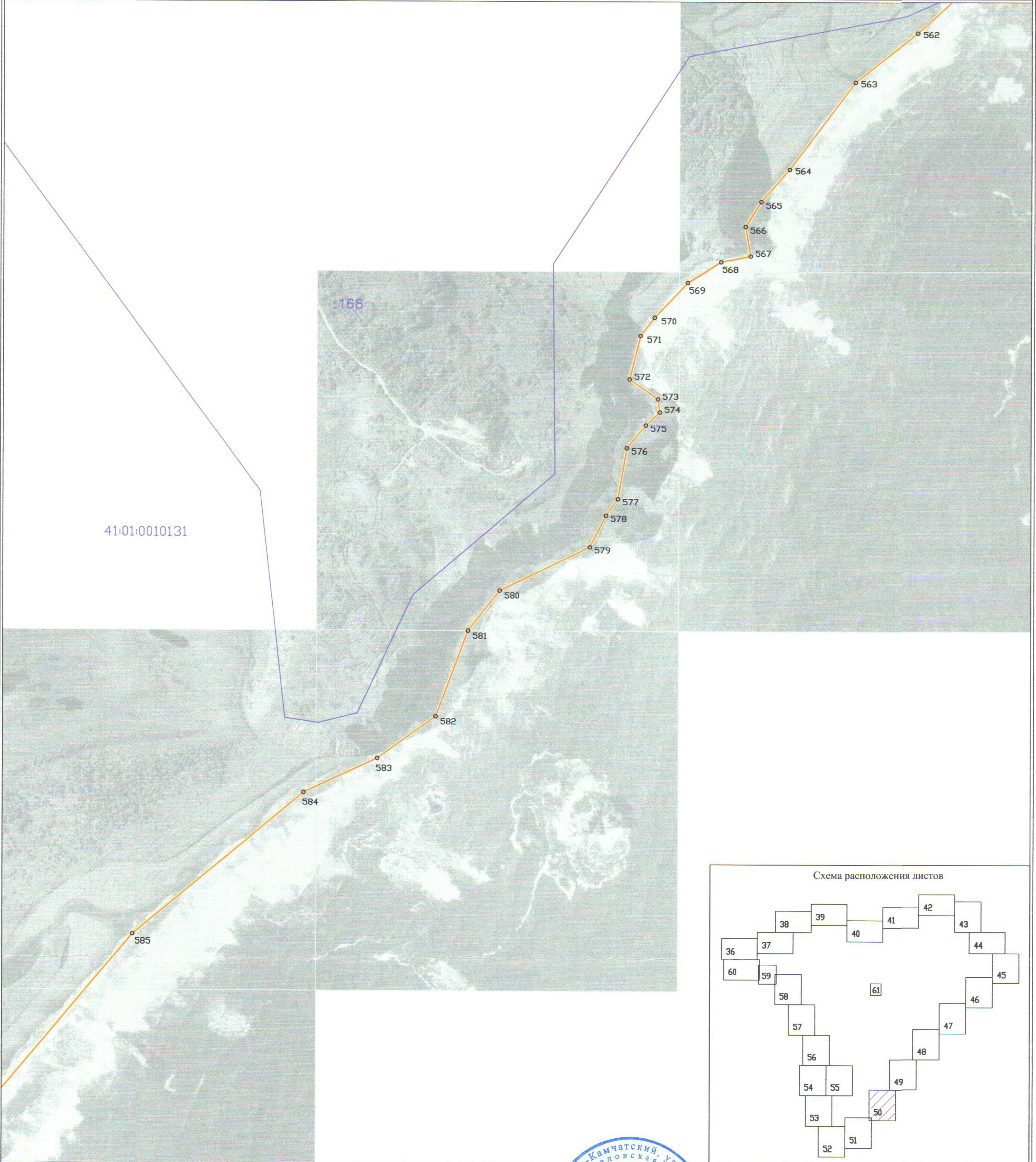
Место для оттиска печати (при наличии) лица, составившего описание местоположения границ объекта



# ОПИСАНИЕ МЕСТОПОЛОЖЕНИЯ ГРАНИЦ населенного пункта город Петропавловск-Камчатский

(наименование объекта)

## План границ объекта



### Используемые условные знаки и обозначения:

- 4 - характерная точка границы
- (orange line) - граница населенного пункта
- (blue line) - граница городского округа
- 41:01:0010101 - номера кадастровых кварталов
- 2005 - границы и кадастровые номера земельных участков

Масштаб 1:10 000



Подпись: *[Signature]* Дата: "26" сентября 2018 г.

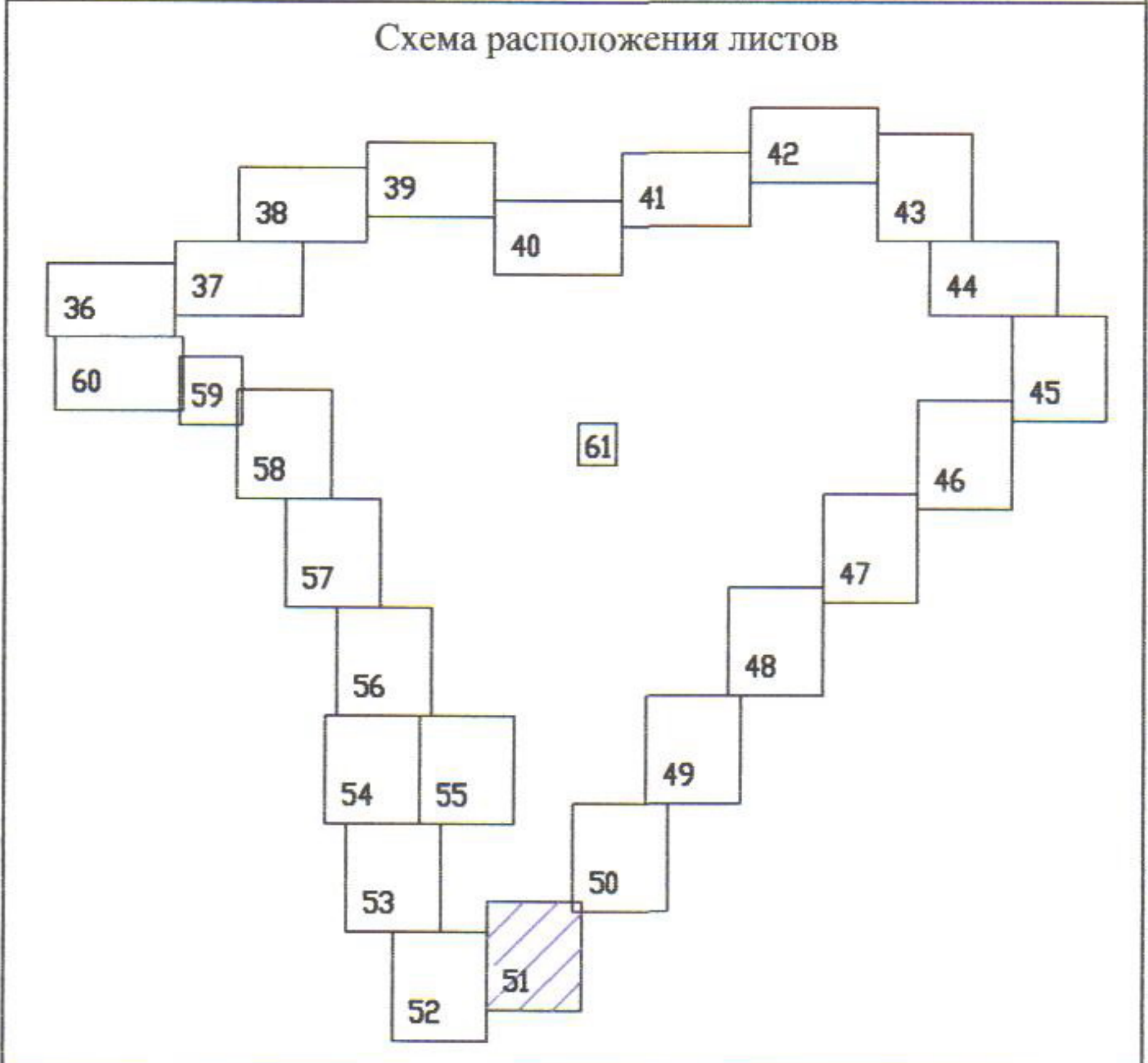
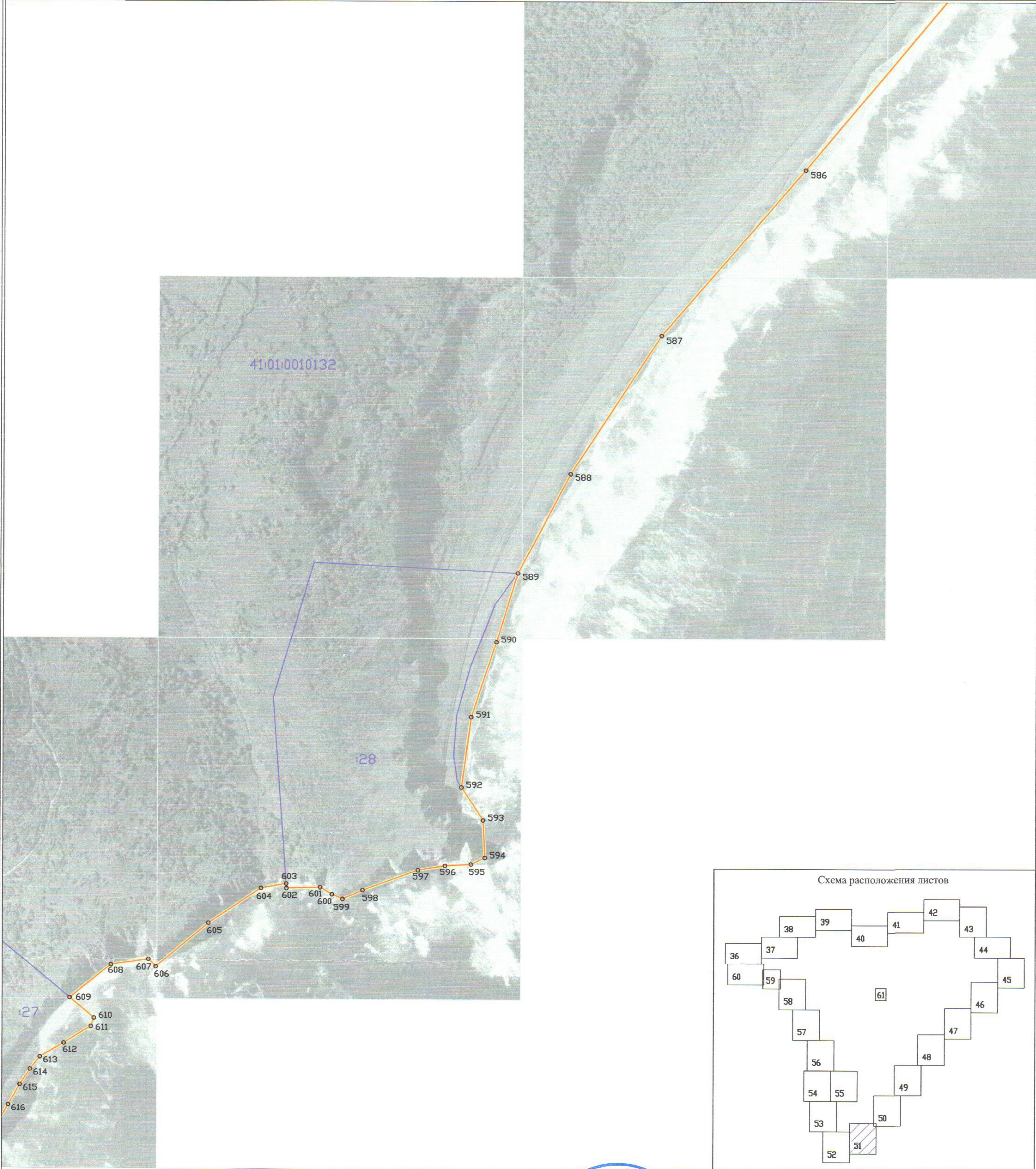
Место для отиска печати (при наличии) лица, составившего описания местоположения границ объекта



# ОПИСАНИЕ МЕСТОПОЛОЖЕНИЯ ГРАНИЦ населенного пункта город Петропавловск-Камчатский

(наименование объекта)

## План границ объекта



### Используемые условные знаки и обозначения:

- 4 - характерная точка границы
- (yellow) - граница населенного пункта
- (blue) - граница городского округа
- 41:01:0010101 - номера кадастровых кварталов
- 2005 - границы и кадастровые номера земельных участков

Масштаб 1:10 000



Подпись \_\_\_\_\_ Дата "26" сентября 2018 г.

Место для оттиска печати (при наличии) лица, составившего описание местоположения границ объекта

ЮРЬЕВНА  
СНИДС 137-791-457-00  
квартал кадастровый  
аттестат  
41-11-37



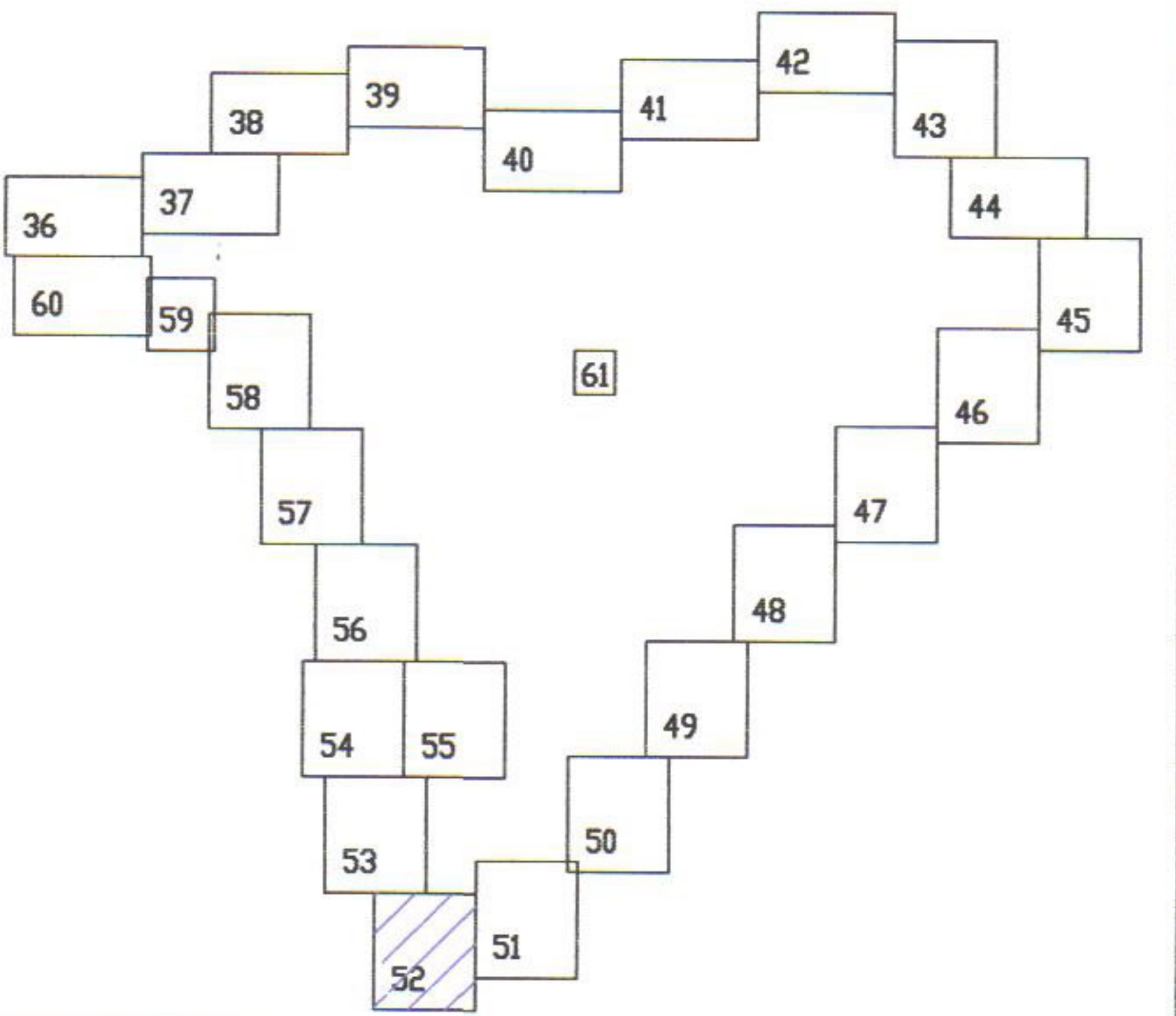
# ОПИСАНИЕ МЕСТОПОЛОЖЕНИЯ ГРАНИЦ населенного пункта город Петропавловск-Камчатский

(наименование объекта)

## План границ объекта



Схема расположения листов



Используемые условные знаки и обозначения:

- 4 - характерная точка границы
- (orange line) - граница населенного пункта
- (blue line) - граница городского округа
- 41:01:0010101 - номера кадастровых кварталов
- 2005 - границы и кадастровые номера земельных участков

Масштаб 1:10 000



Подпись \_\_\_\_\_ Дата "26" сентября 2018 г.

Место для отриски печати (при наличии) лица, составившего описание местоположения границ объекта



# ОПИСАНИЕ МЕСТОПОЛОЖЕНИЯ ГРАНИЦ населенного пункта город Петропавловск-Камчатский

(наименование объекта)

## План границ объекта

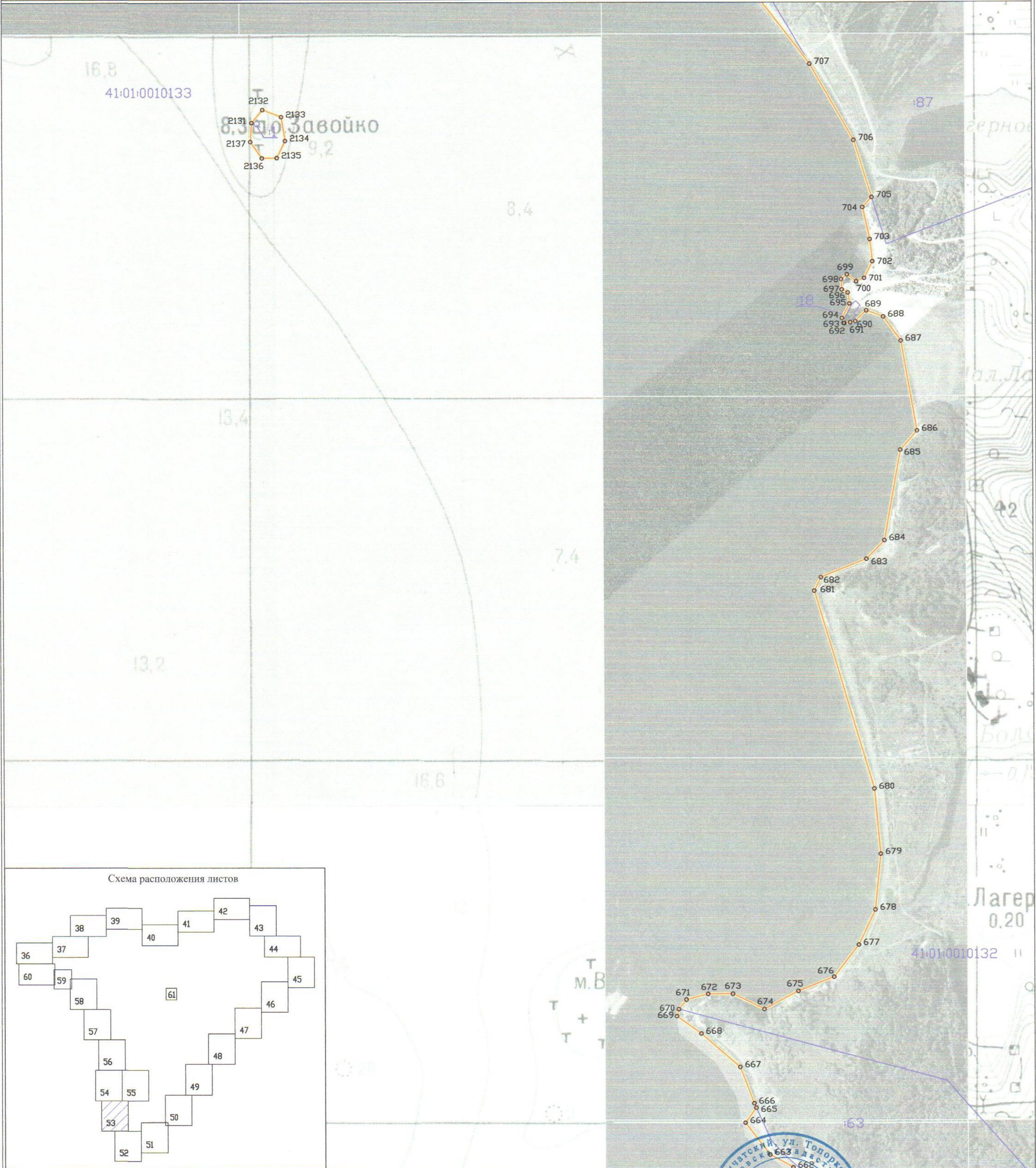
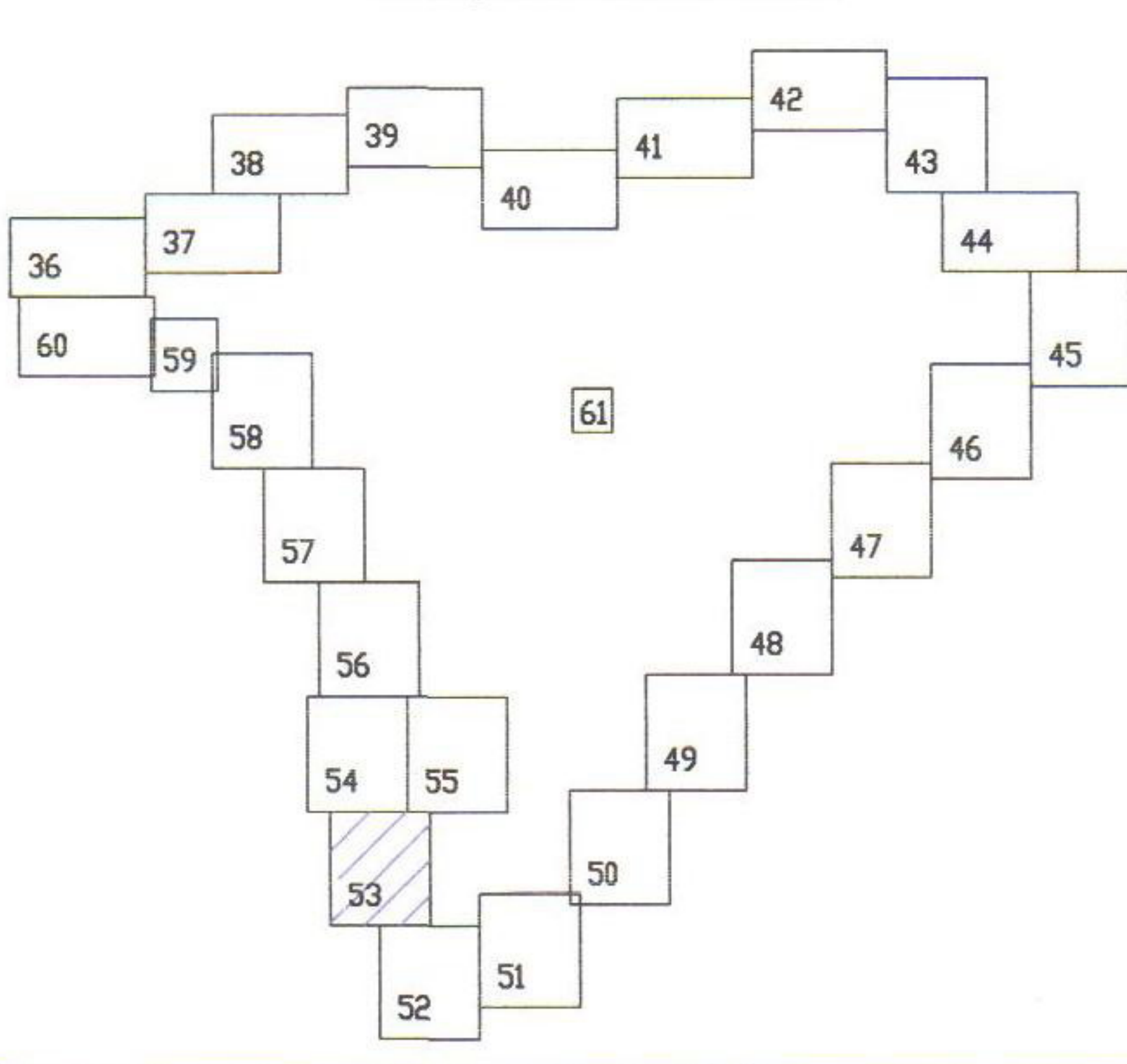


Схема расположения листов



Используемые условные знаки и обозначения:

- 4 - характерная точка границы
- граница населенного пункта
- граница городского округа
- 41:01:0010101 - номера кадастровых кварталов
- 2005 - границы и кадастровые номера земельных участков



Подпись: *Толмачева Д.А.* Дата: *8 сентября 2018 г.*  
 Место для оттиска печати (при наличии лица, составившего описание местоположения границ объекта)

Масштаб 1:5 000



# ОПИСАНИЕ МЕСТОПОЛОЖЕНИЯ ГРАНИЦ населенного пункта город Петропавловск-Камчатский

(наименование объекта)

## План границ объекта

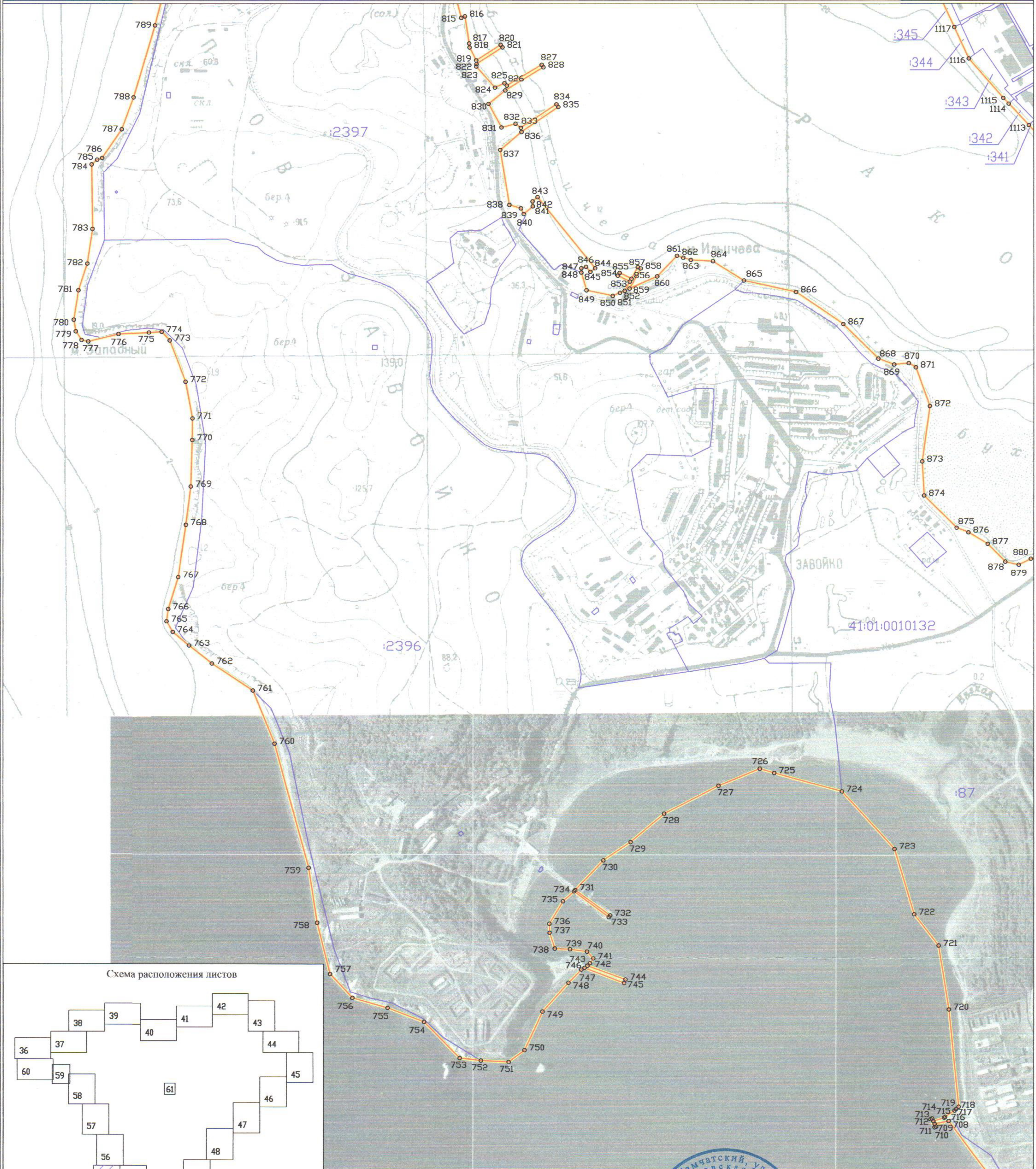
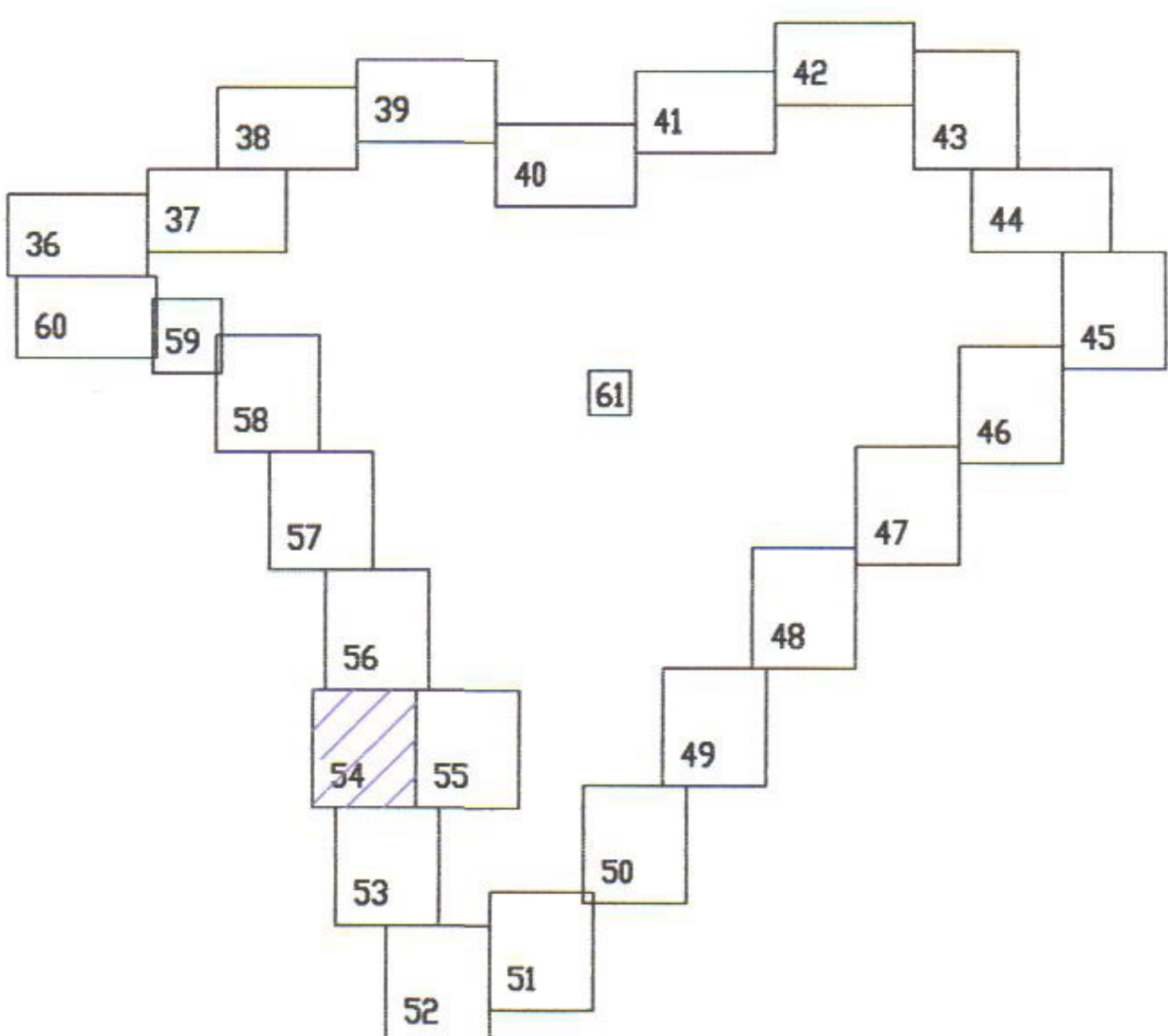


Схема расположения листов



Используемые условные знаки и обозначения:

- 4 - характеристическая точка границы
- (orange line) - граница населенного пункта
- (blue line) - граница городского округа
- 41:01:0010101 - номера кадастровых кварталов
- 2005 - границы и кадастровые номера земельных участков

Масштаб 1:10 000



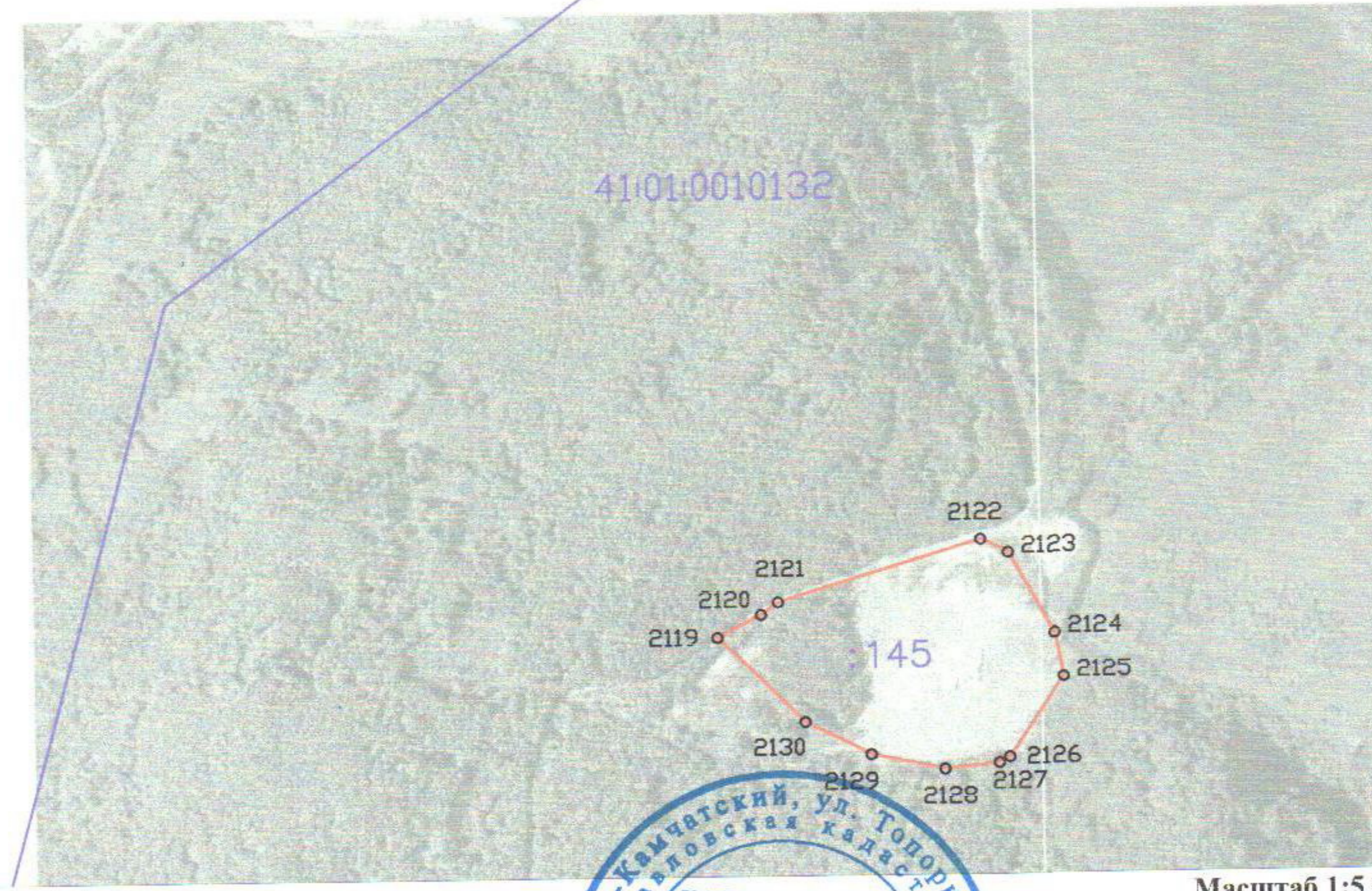
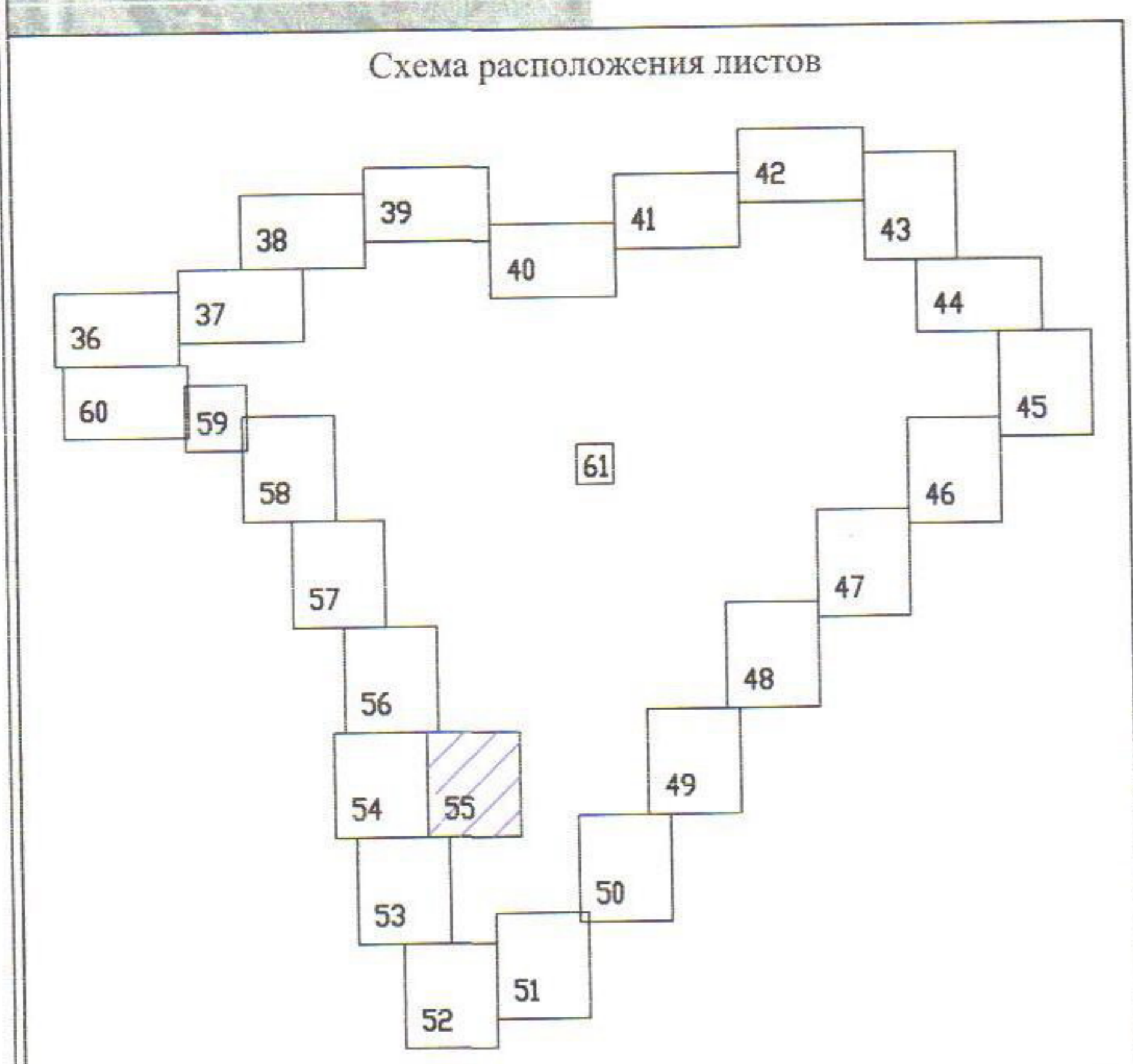
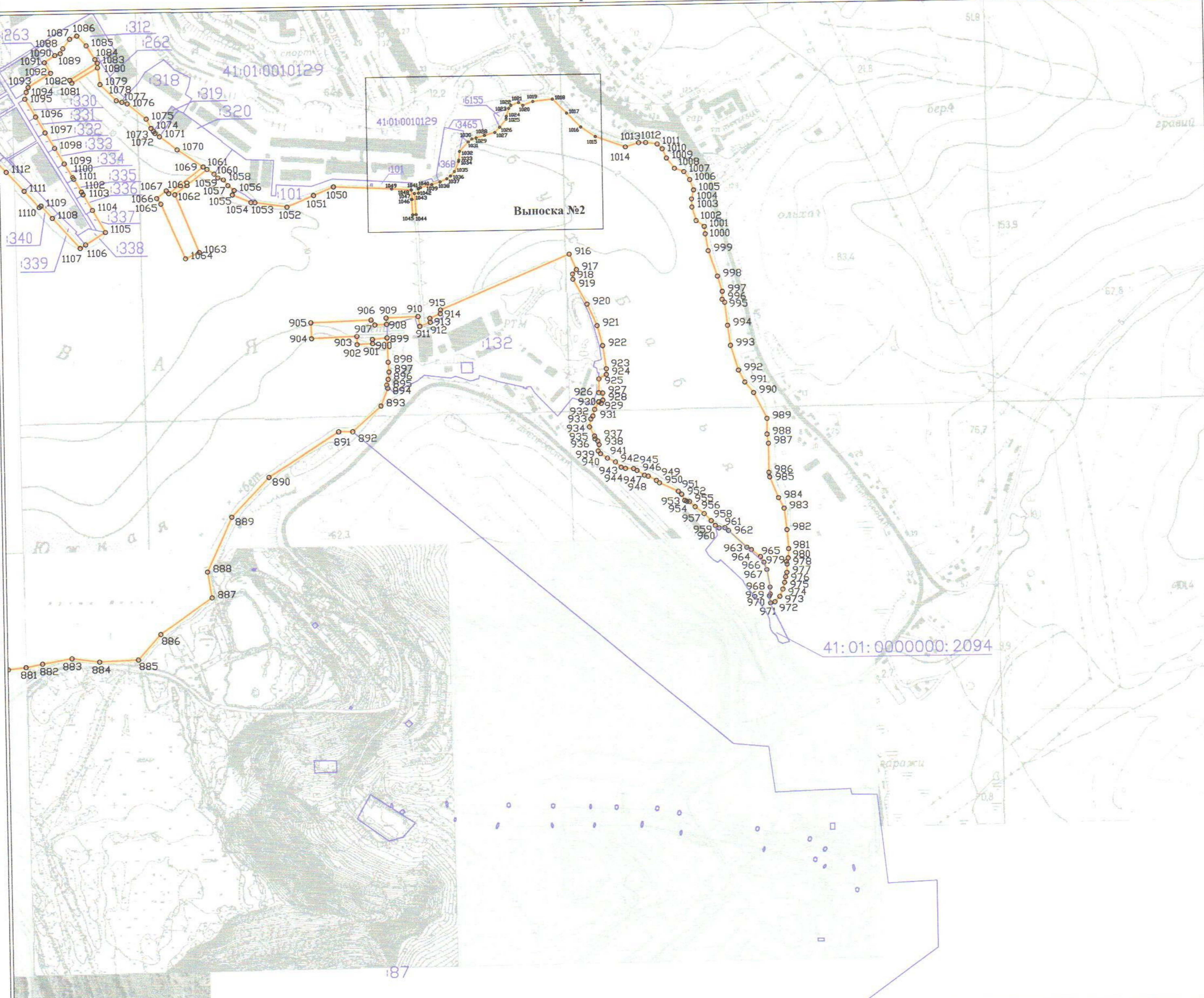
Дата "16" сентября 2018 г.



# ОПИСАНИЕ МЕСТОПОЛОЖЕНИЯ ГРАНИЦ населенного пункта город Петропавловск-Камчатский

(наименование объекта)

## План границ объекта



- Используемые условные знаки и обозначения:
- 4 - характеристическая точка границы
  - (orange line) - граница населенного пункта
  - (yellow line) - граница городского округа
  - 41:01:0010101 - номера кадастровых кварталов
  - 2005 - границы и кадастровые номера земельных участков

КАДАСТРОВЫЙ ИНЖЕНЕР  
ЮЛИАНА ЮРЬЕВА  
Свидетельство об аттестации  
41-11-37

Подпись: *Ю. Юрьева* Дата: *28 сентября* 2018 г.  
Место для отложения (при наличии) листа, составившего описание местоположения границ объекта

Масштаб 1:5 000



# ОПИСАНИЕ МЕСТОПОЛОЖЕНИЯ ГРАНИЦ населенного пункта город Петропавловск-Камчатский

(наименование объекта)

## План границ объекта

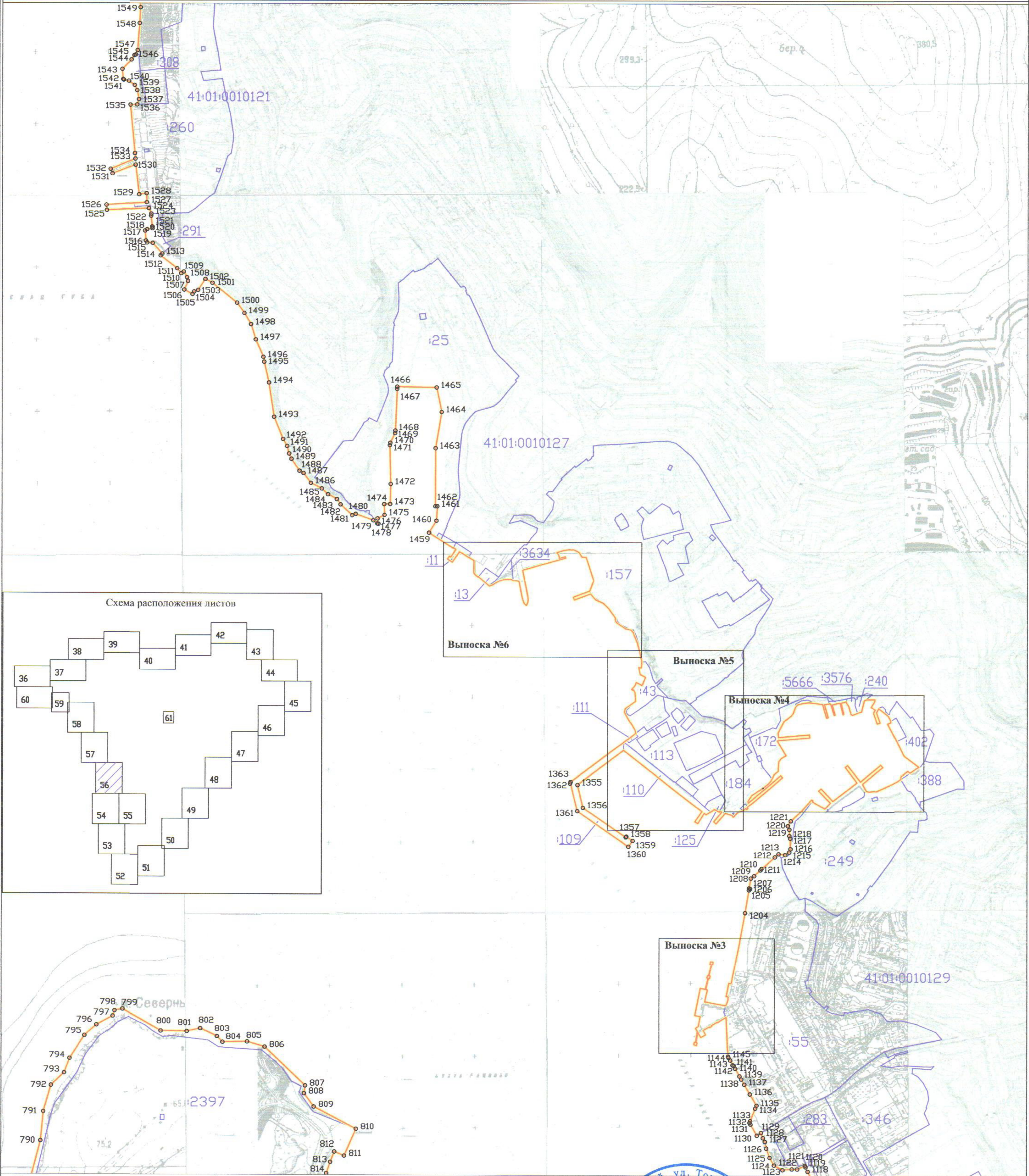
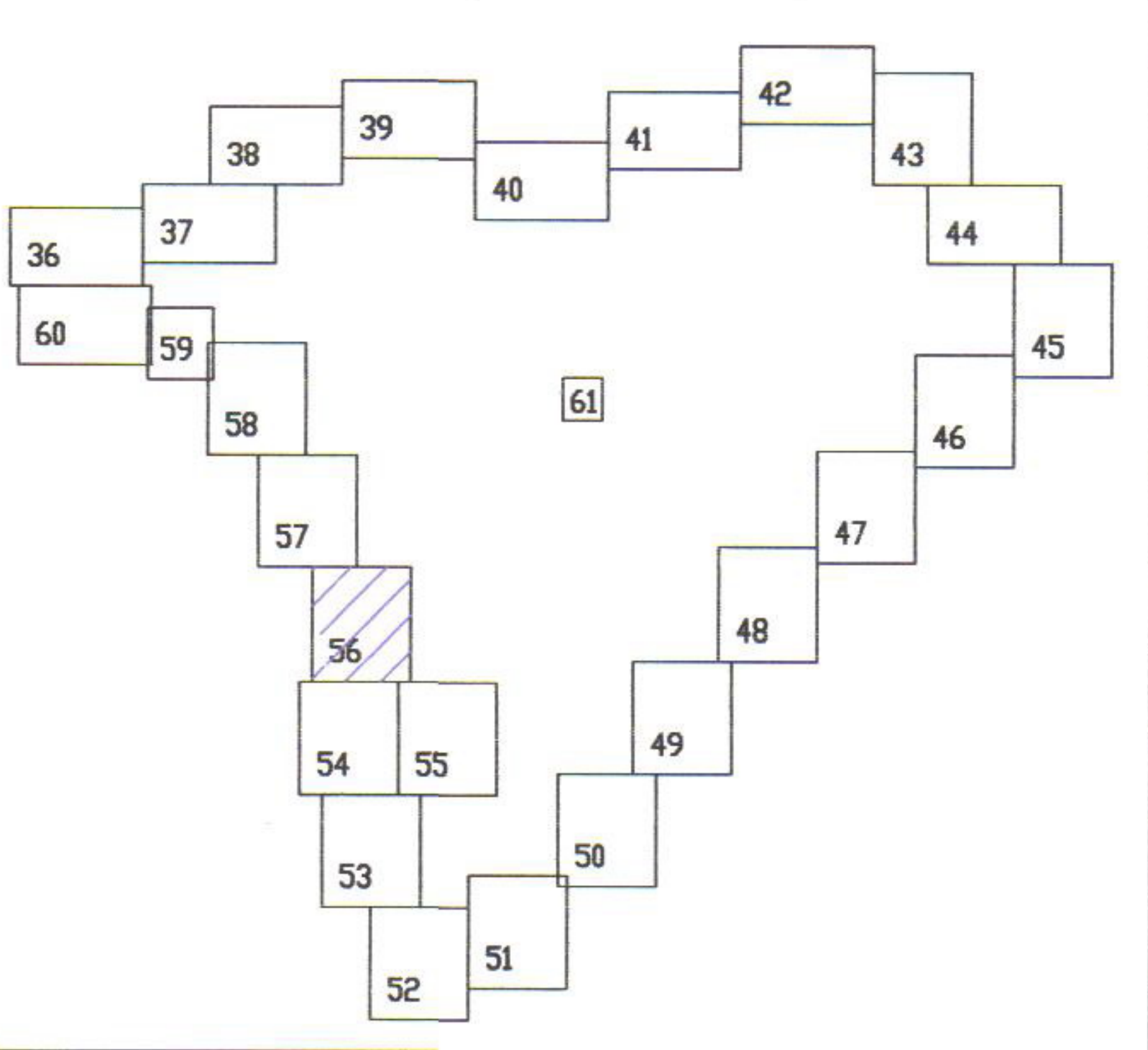


Схема расположения листов



Используемые условные знаки и обозначения:

- 4 - характерная точка границы
- (orange line) - граница населенного пункта
- (blue line) - граница городского округа
- 41:01:0010101 - номера кадастровых кварталов
- 2005 - границы и кадастровые номера земельных участков

Масштаб 1:10 000



Дата "26" сентября 2018 г.

Подпись

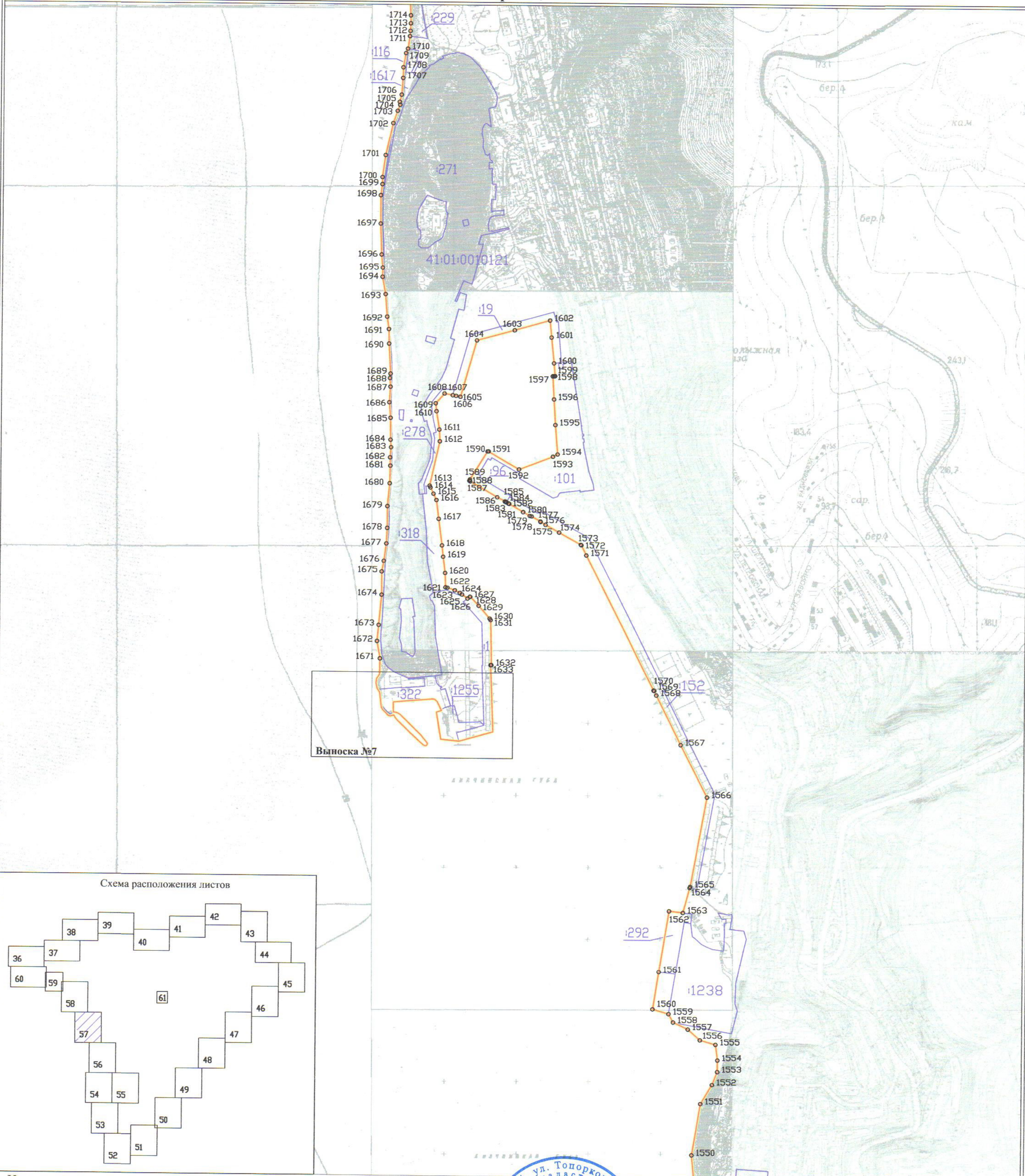
Место для оттиска печати (при наличии) лица, составившего описание местоположения границ объекта



# ОПИСАНИЕ МЕСТОПОЛОЖЕНИЯ ГРАНИЦ населенного пункта город Петропавловск-Камчатский

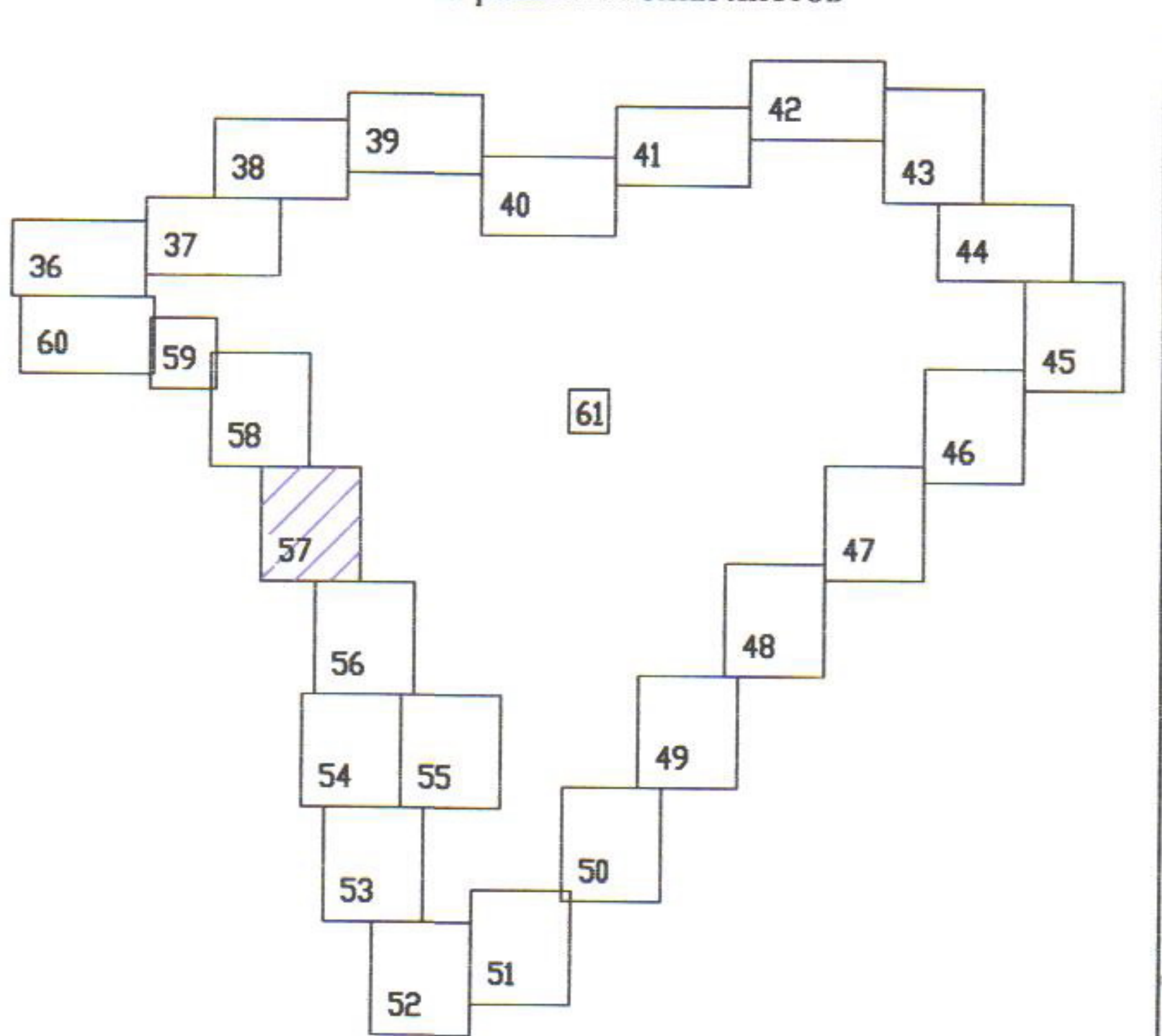
(наименование объекта)

## План границ объекта



Выноска №7

Схема расположения листов



### Используемые условные знаки и обозначения:

- 4 - характерная точка границы
- (red line) - граница населенного пункта
- (yellow line) - граница городского округа
- 41:01:0010101 - номера кадастровых кварталов
- 2005 - границы и кадастровые номера земельных участков

Масштаб 1:10 000



Дата "16" сентября 2018 г.

Подпись \_\_\_\_\_ Печать (при наличии) лица, составившего описание местоположения границ объекта



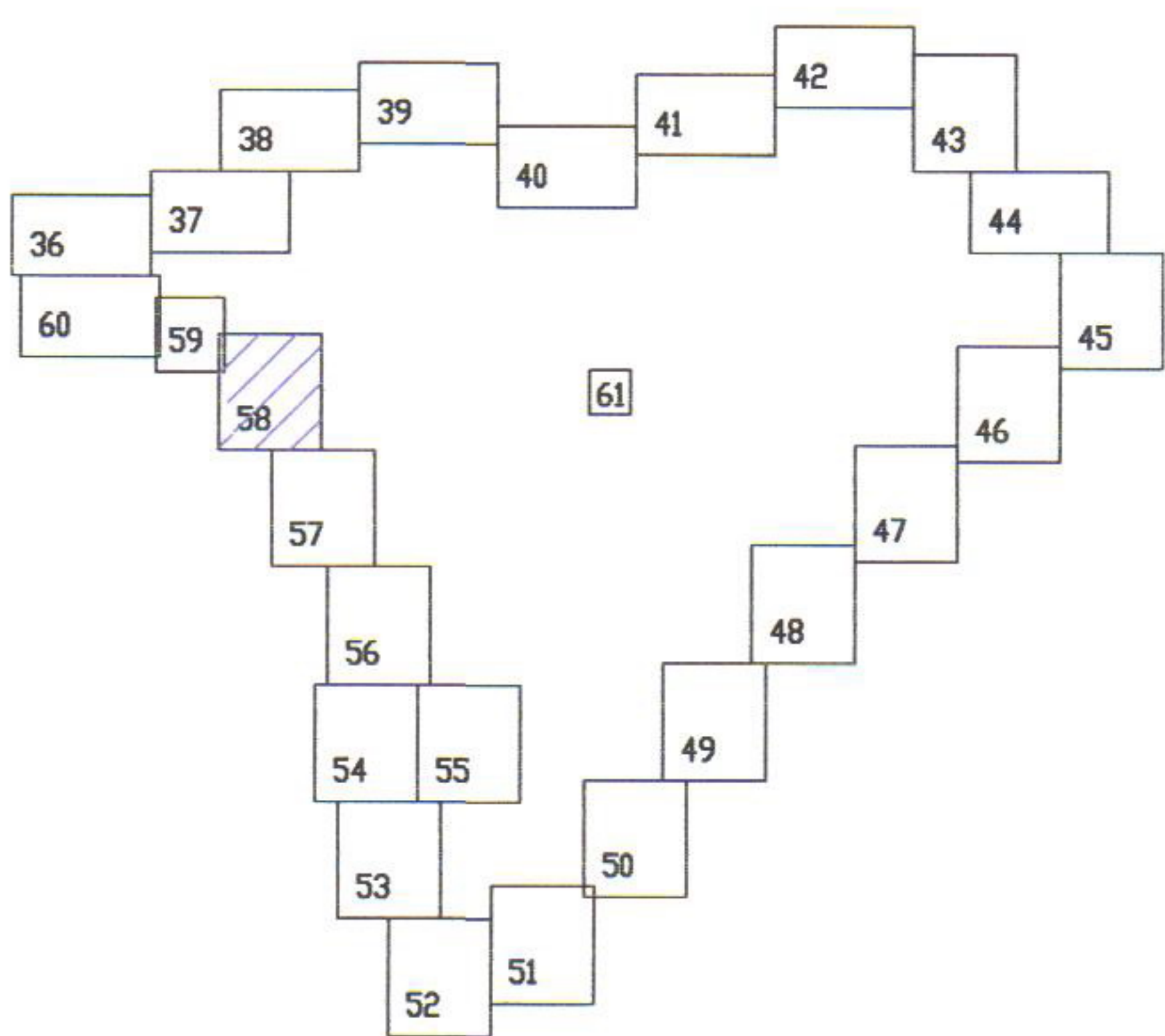
# ОПИСАНИЕ МЕСТОПОЛОЖЕНИЯ ГРАНИЦ населенного пункта город Петропавловск-Камчатский

(наименование объекта)

## План границ объекта



Схема расположения листов



Используемые условные знаки и обозначения:

- 4 - характерная точка границы
- (orange line) - граница населенного пункта
- (red line) - граница городского округа
- 41:01:0010101 - номера кадастровых кварталов
- 2005 - границы и кадастровые номера земельных участков

Масштаб 1:10 000



Дата "26" сентября 2018 г.



# ОПИСАНИЕ МЕСТОПОЛОЖЕНИЯ ГРАНИЦ населенного пункта город Петропавловск-Камчатский

(наименование объекта)

## План границ объекта

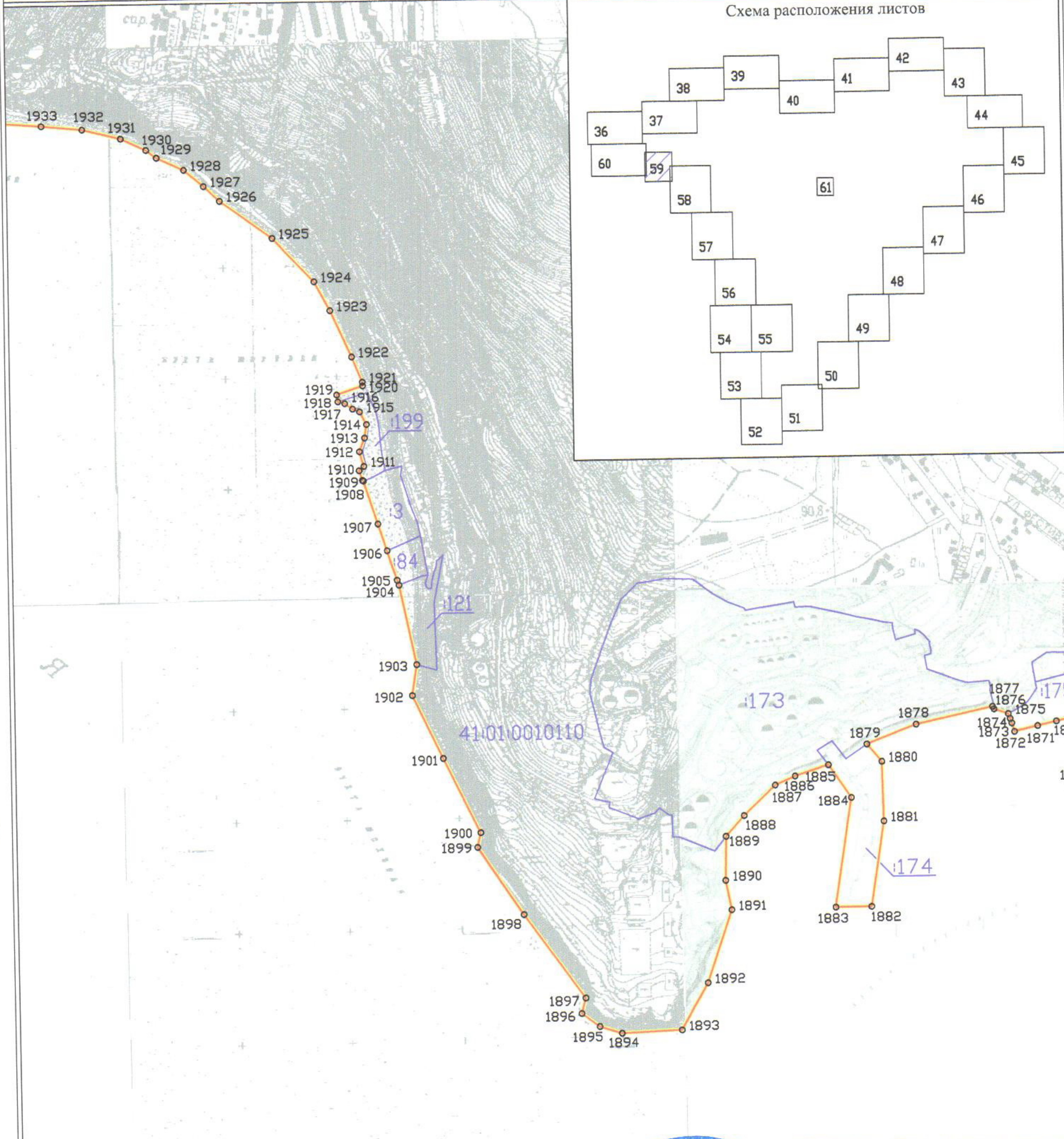
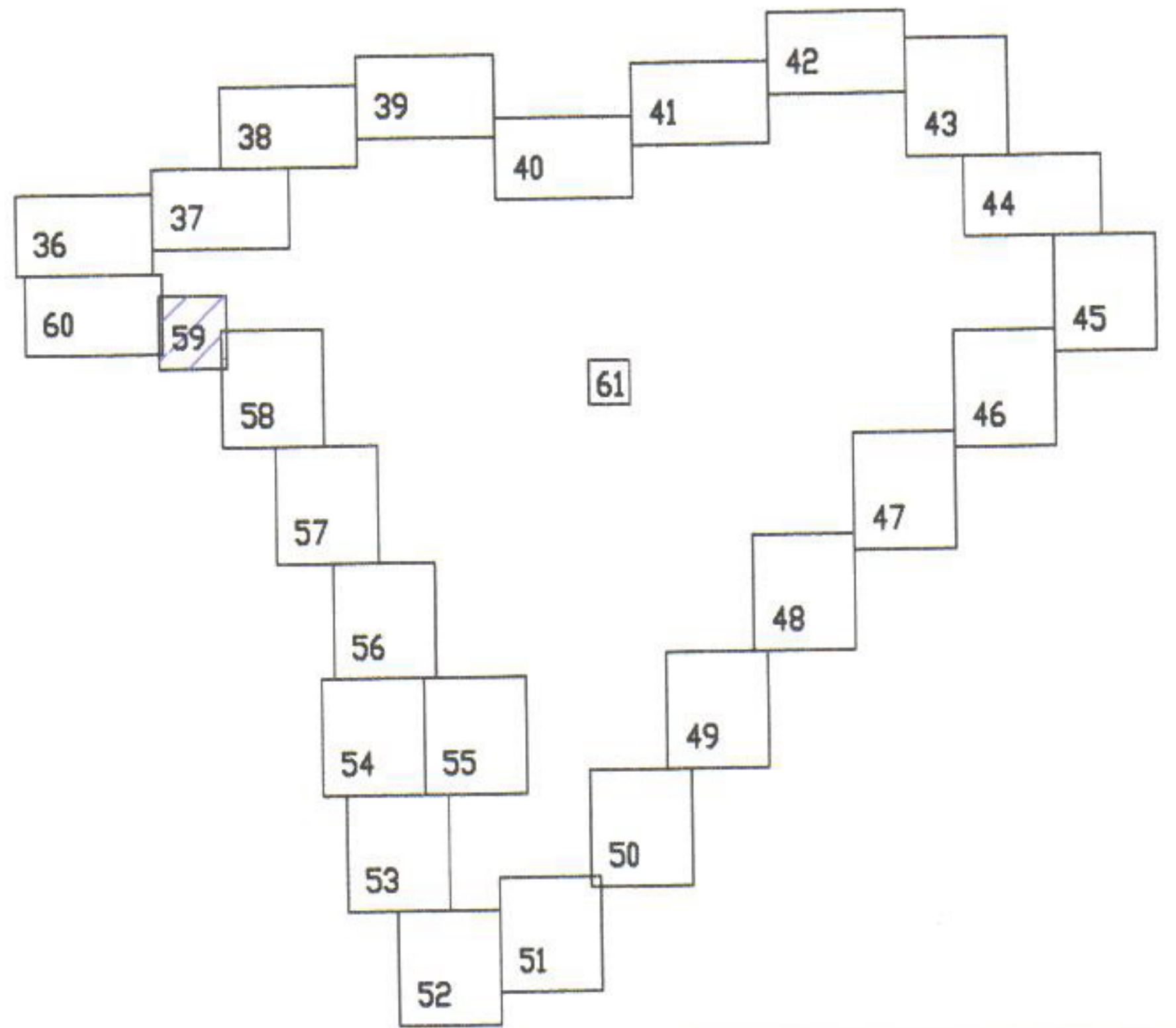


Схема расположения листов



Используемые условные знаки и обозначения:

- 4 - характерная точка границы
- (orange line) - граница населенного пункта
- (yellow line) - граница городского округа
- 41:01:0010101 - номера кадастровых кварталов
- 2005 - границы и кадастровые номера земельных участков

Масштаб 1:10 000

Подпись \_\_\_\_\_ Дата "26" сентября 2018 г.

Место для оттиска печати (при наличии) лица, составившего описание местоположения границ объекта





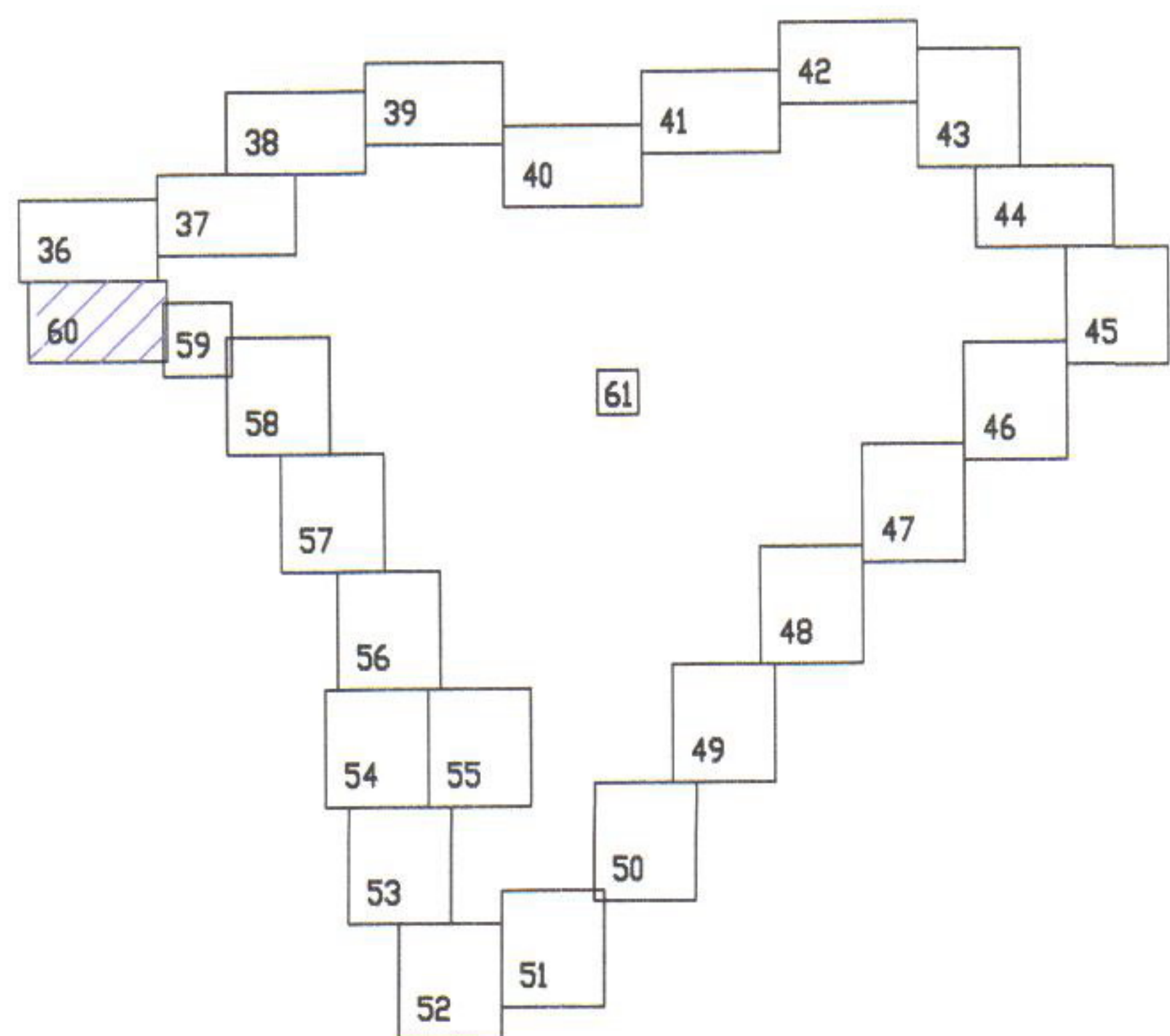
# ОПИСАНИЕ МЕСТОПОЛОЖЕНИЯ ГРАНИЦ населенного пункта город Петропавловск-Камчатский

(наименование объекта)

## План границ объекта



Схема расположения листов



Используемые условные знаки и обозначения:

- 4 - характерная точка границы
- (red line) - граница населенного пункта
- (yellow line) - граница городского округа
- 41:01:0010101 - номера кадастровых кварталов
- 2005 - границы и кадастровые номера земельных участков

Масштаб 1:10 000



Дата "26" *сентября* 2018 г.

Место для отрисовки (при наличии) лица, составившего описание  
Место для отрисовки границ объекта



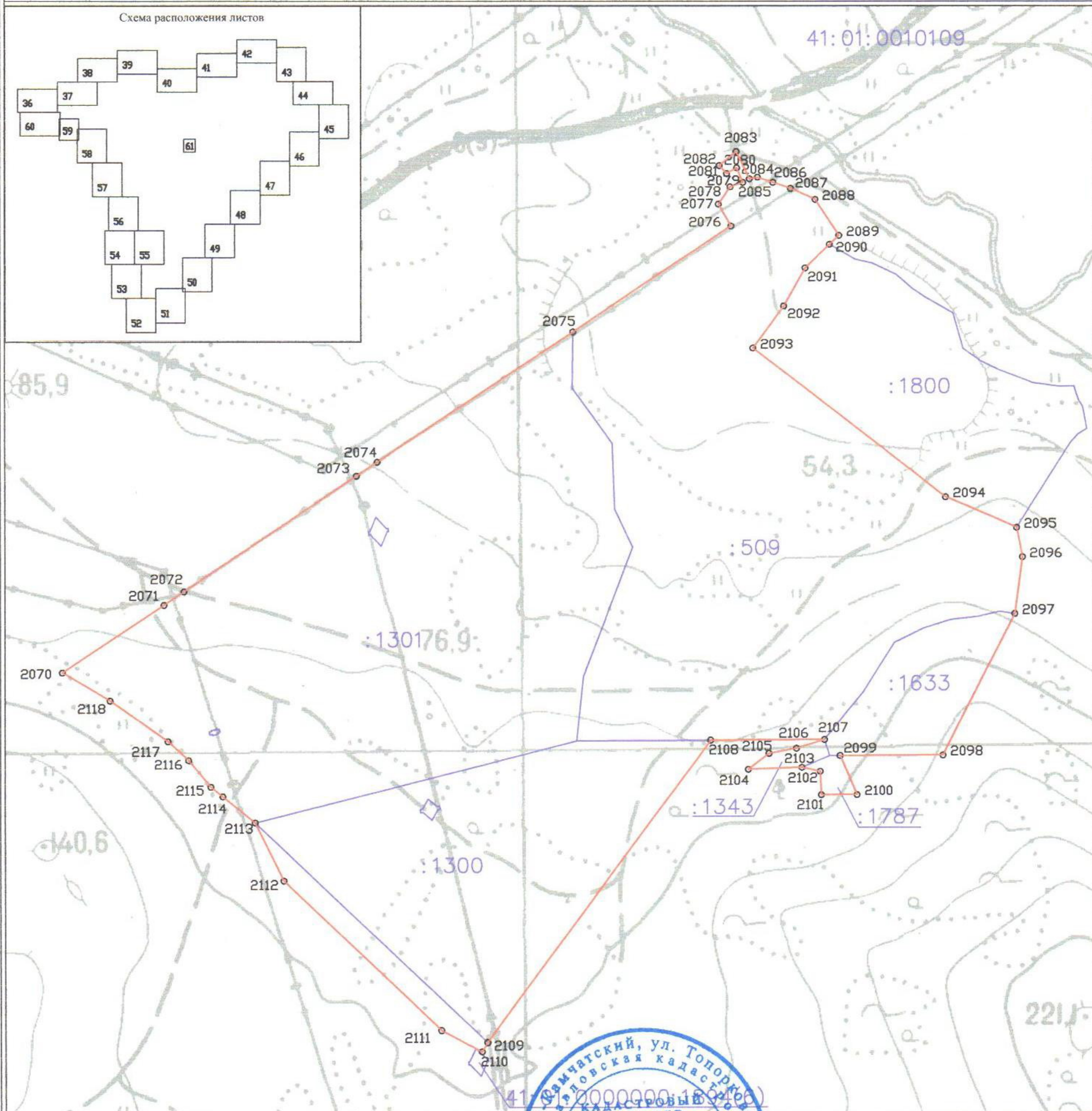
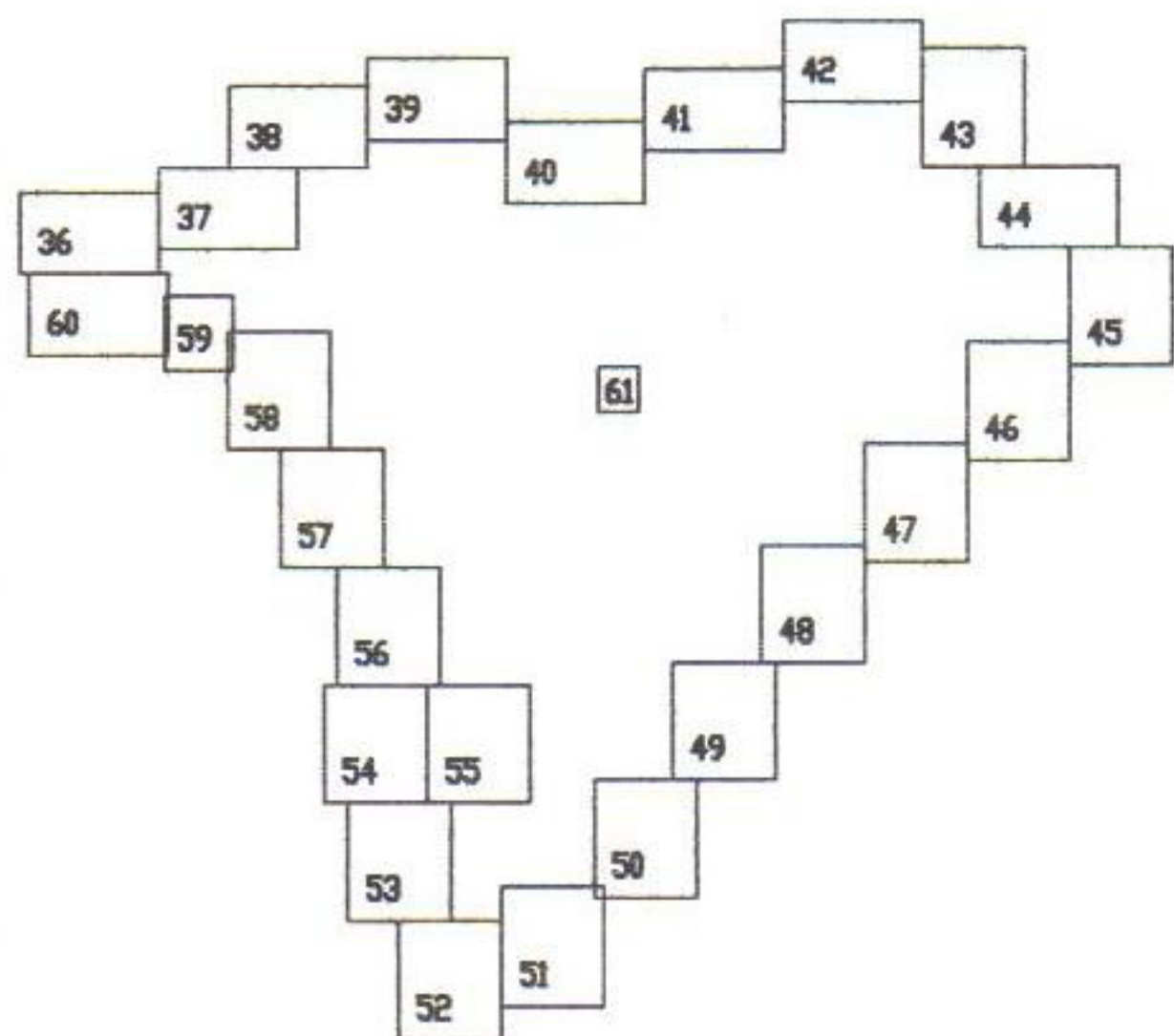
# ОПИСАНИЕ МЕСТОПОЛОЖЕНИЯ ГРАНИЦ

населенного пункта город Петропавловск-Камчатский

(наименование объекта)

## План границ объекта

Схема расположения листов



Используемые условные знаки и обозначения:

- 4 - характерная точка границы
- (red line) - граница населенного пункта
- (yellow line) - граница городского округа
- 41:01:0010101 - номера кадастровых кварталов
- 2005 - границы и кадастровые номера земельных участков



Масштаб 1:5 000

Дата "28" сентября 2018 г.







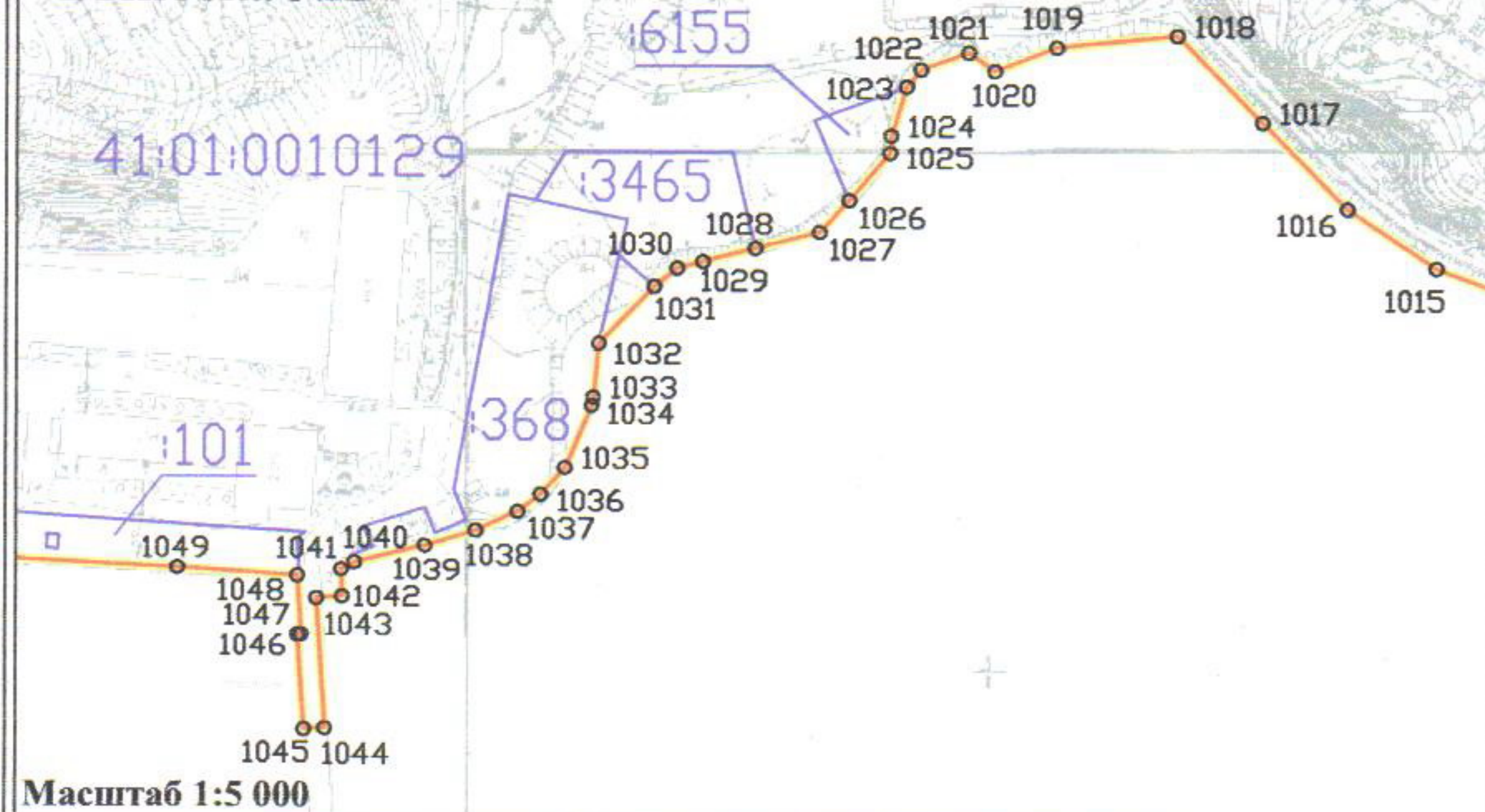
## ОПИСАНИЕ МЕСТОПОЛОЖЕНИЯ ГРАНИЦ

населенного пункта город Петропавловск-Камчатский

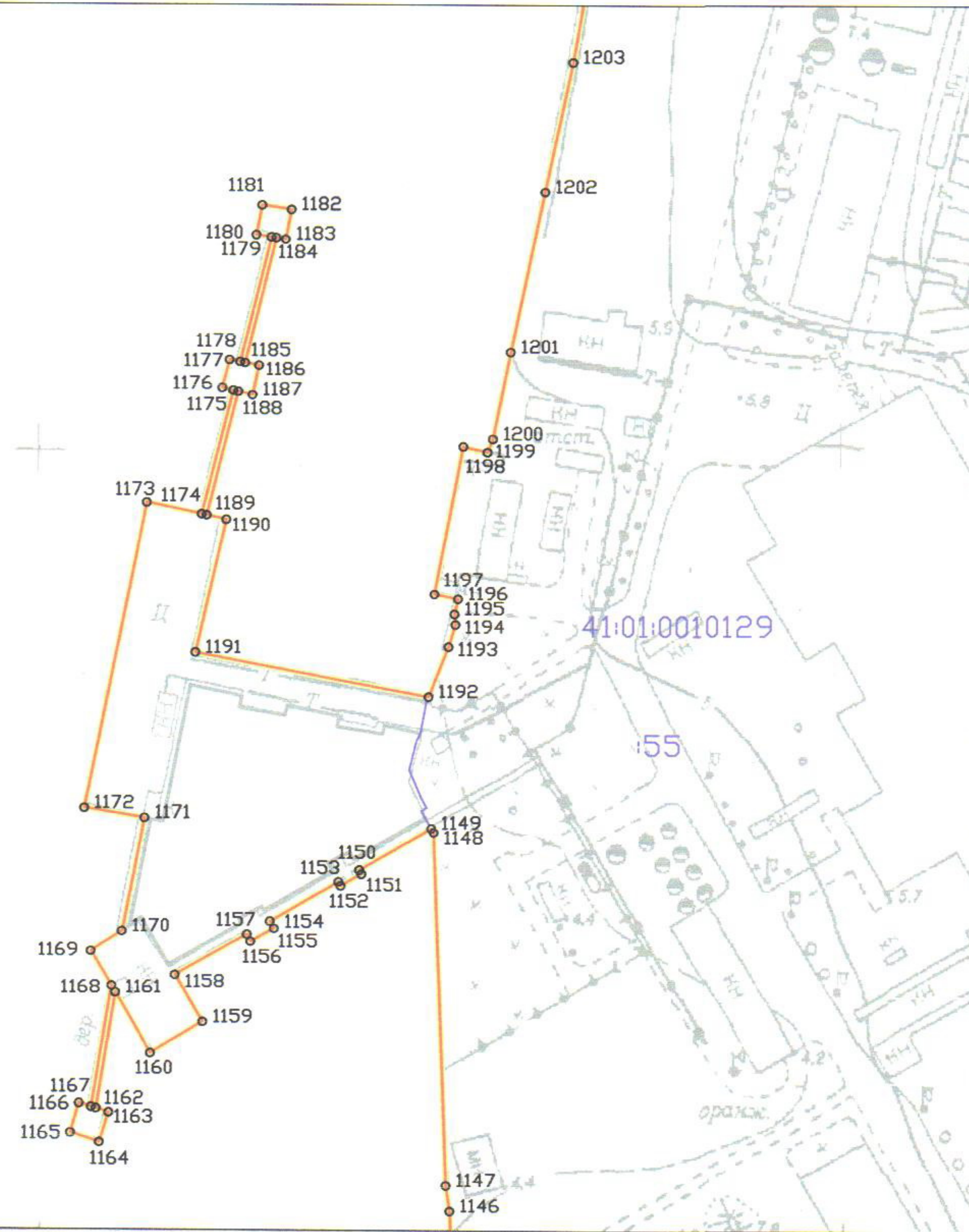
(наименование объекта)

## План границ объекта

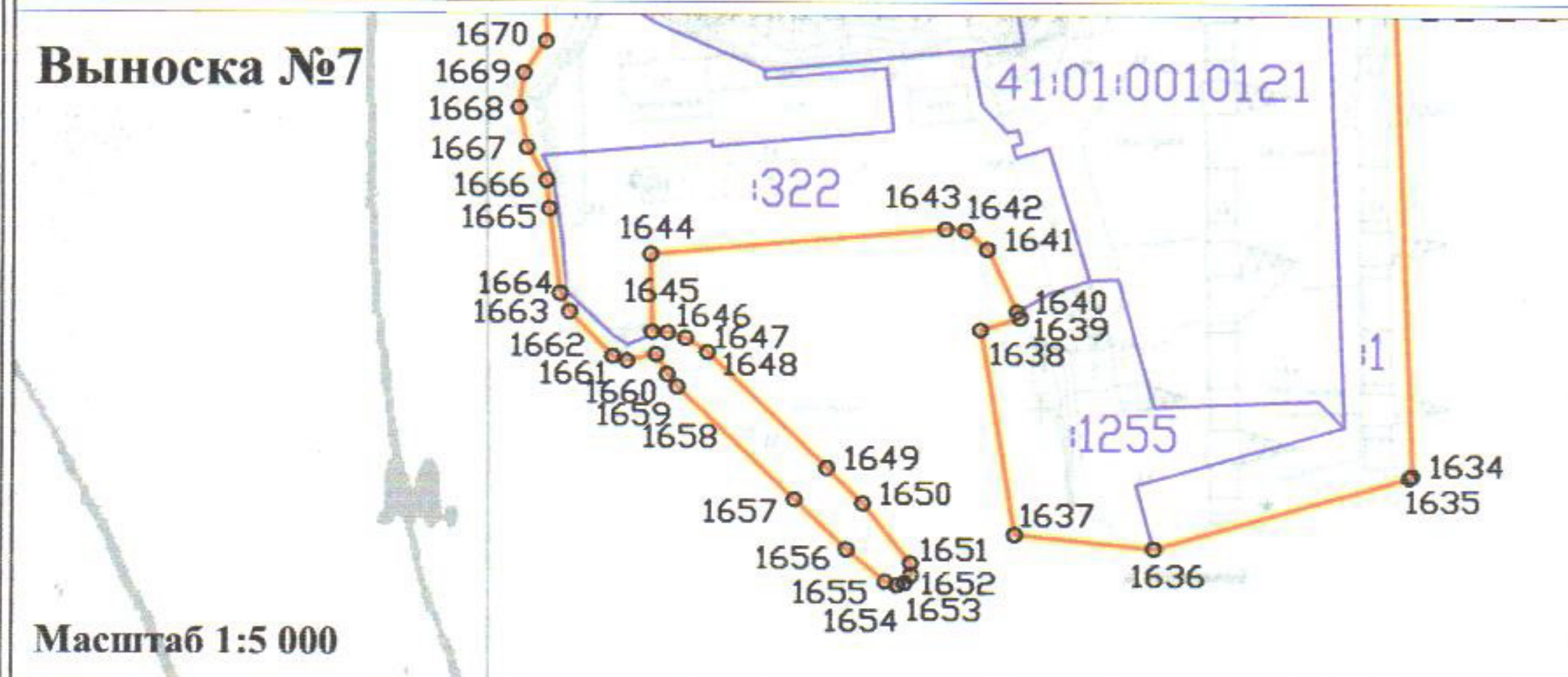
## Выноска №2



## Выноска №3



## Выноска №7



## Используемые условные знаки и обозначения:

- 4 - характерная точка границы
- (orange line) - граница населенного пункта
- (yellow line) - граница городского округа
- 41:01:0010101 - номера кадастровых кварталов
- 2005 - границы и кадастровые номера земельных участков

Масштаб 1:2 000

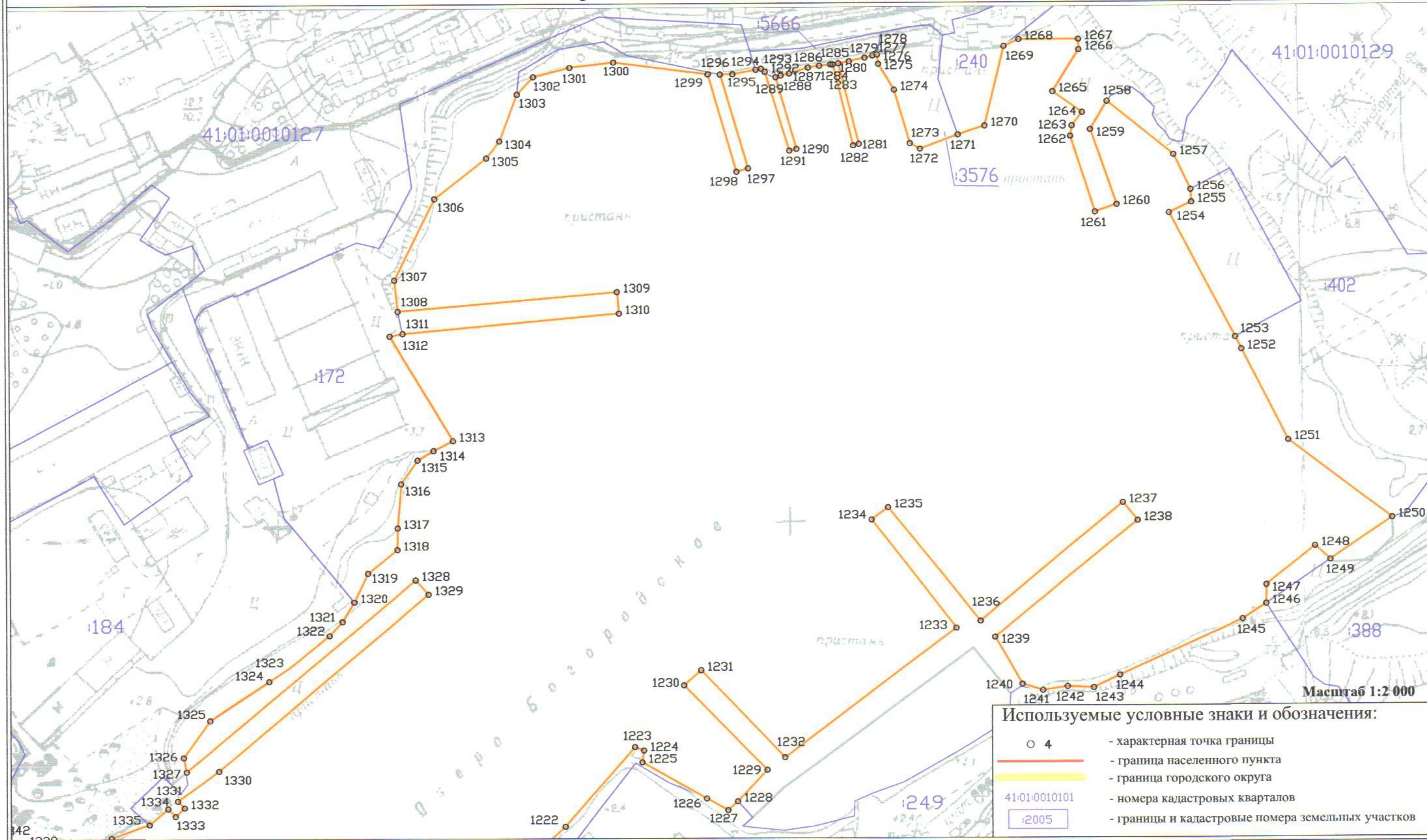


## ОПИСАНИЕ МЕСТОПОЛОЖЕНИЯ ГРАНИЦ

населенного пункта город Петропавловск-Камчатский

(наименование объекта)

## План границ объекта (Выноска №4)



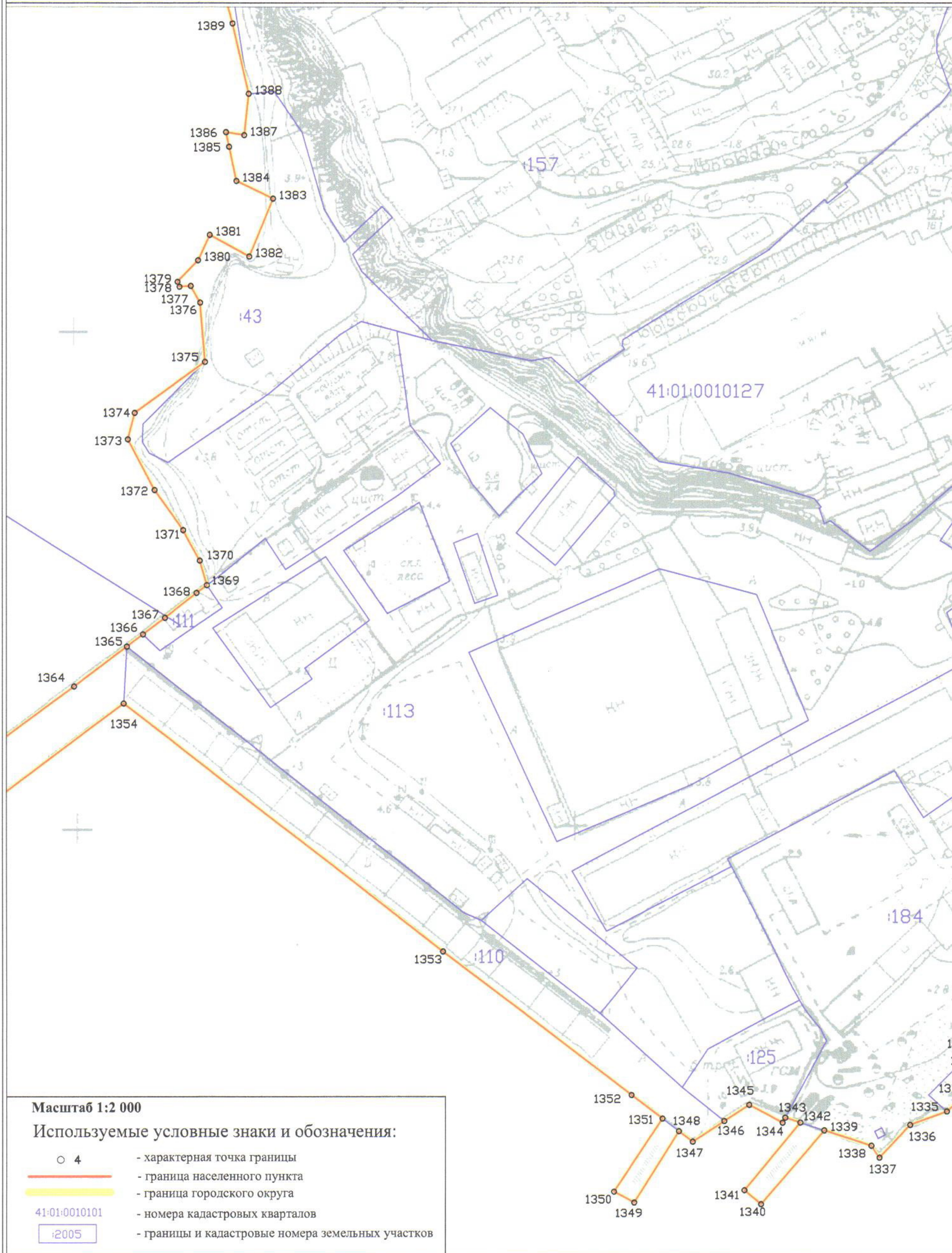


## ОПИСАНИЕ МЕСТОПОЛОЖЕНИЯ ГРАНИЦ

населенного пункта город Петропавловск-Камчатский

(наименование объекта)

## План границ объекта (Выноска №5)



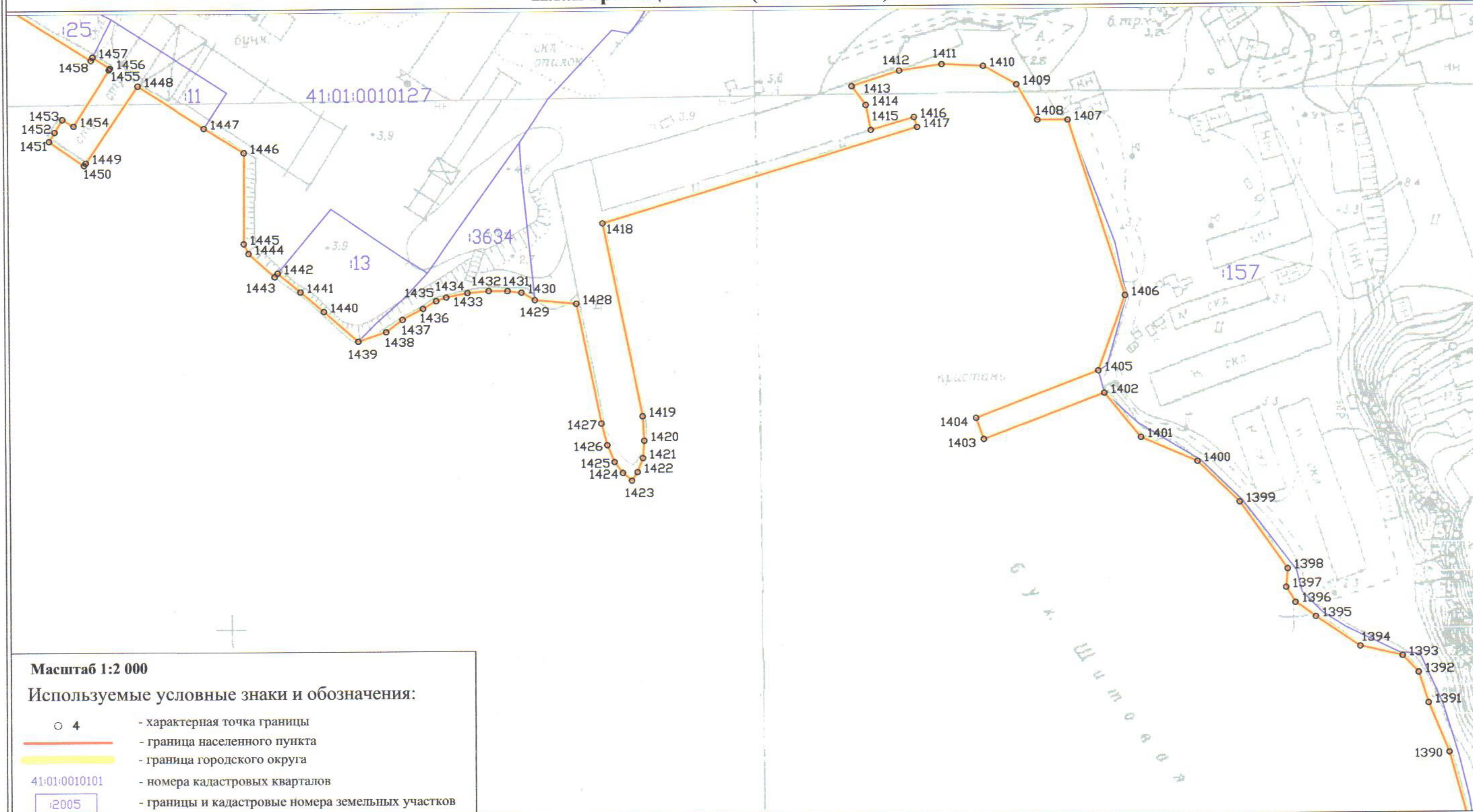


## ОПИСАНИЕ МЕСТОПОЛОЖЕНИЯ ГРАНИЦ

населенного пункта город Петропавловск-Камчатский

(наименование объекта)

## План границ объекта (Выноска №6)







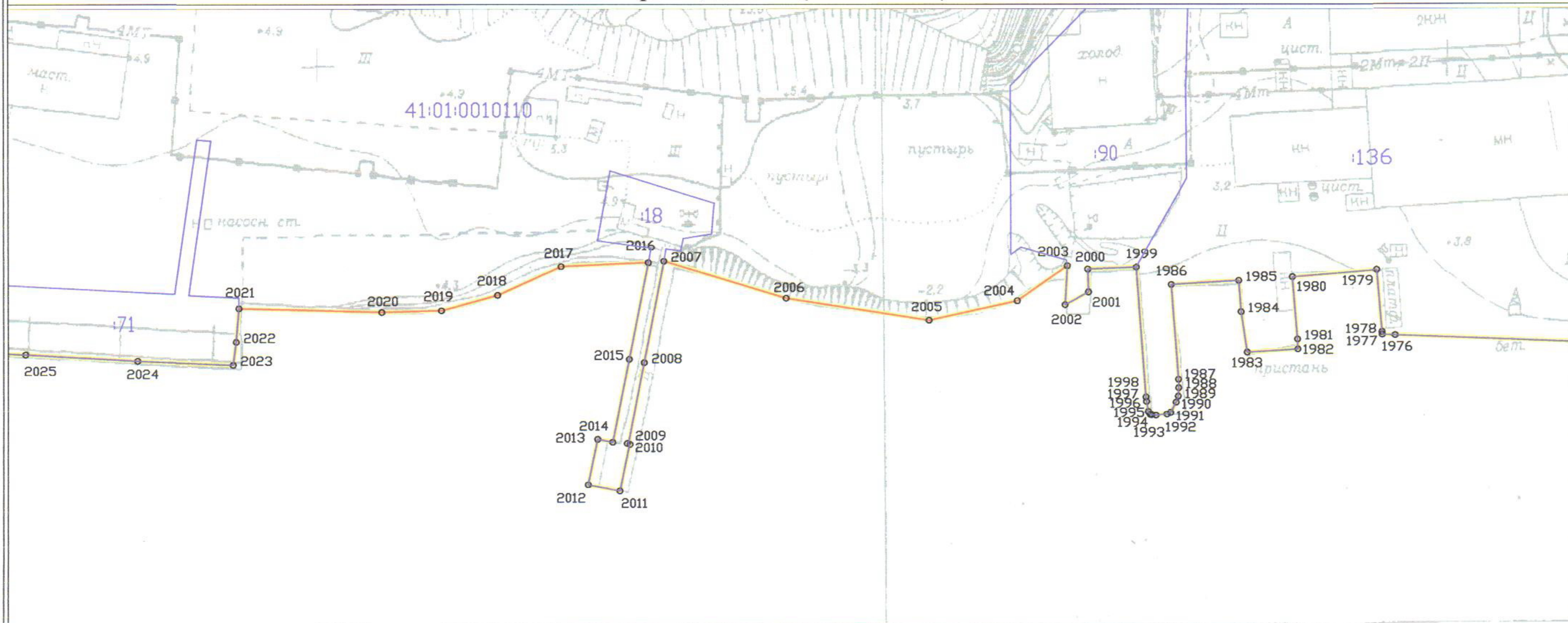


## ОПИСАНИЕ МЕСТОПОЛОЖЕНИЯ ГРАНИЦ

населенного пункта город Петропавловск-Камчатский

(наименование объекта)

## План границ объекта (Выноска №9)



Масштаб 1:2 000

Используемые условные знаки и обозначения:

- 4 - характерная точка границы
- (red line) - граница населенного пункта
- (yellow line) - граница городского округа
- 41:01:0010101 - номера кадастровых кварталов
- 2005 - границы и кадастровые номера земельных участков



**ОПИСАНИЕ МЕСТОПОЛОЖЕНИЯ ГРАНИЦ**  
населенного пункта город Петропавловск-Камчатский

Прохождение границы		Описание прохождения границы
от точки	до точки	
1	2	3
1	59	граница проходит в общем восточном направлении по левому берегу реки Крутоберега вверх по течению
59	214	граница проходит в общем юго-восточном направлении по границе земельного участка с кадастровым номером 41:05:0101080:11
214	231	граница проходит в общем восточном направлении по левому берегу реки Крутоберега вверх по течению
231	234	граница проходит в восточном направлении по границе земельного участка с кадастровым номером 41:01:0000000:1002
234	235	граница проходит в восточном направлении по границе земельного участка с кадастровым номером 41:05:0101083:79
235	249	граница проходит в общем восточном направлении по левому берегу реки Крутоберега вверх по течению
249	250	граница проходит в северо-восточном направлении по границе земельного участка с кадастровым номером 41:01:0010113:3159
250	301	граница проходит в общем северо-восточном направлении по левому берегу реки Крутоберега вверх по течению
301	303	граница проходит в северо-восточном направлении по границе земельного участка с кадастровым номером 41:01:0010113:390
303	309	граница проходит в общем северо-восточном направлении по левому берегу реки Крутоберега вверх по течению
309	369	граница проходит в общем северо-западном направлении по границе земельного участка с кадастровым номером 41:01:0010101:31
373	377	граница проходит в северо-восточном направлении по границе земельного участка с кадастровым номером 41:01:0010101:190
385	391	граница проходит в юго-восточном направлении по северо-восточной обочине проселочной дороги
391	393	граница проходит в северо-восточном направлении по проселочной дороге
396	400	граница проходит в северо-восточном направлении по границе земельного участка с кадастровым номером 41:01:0010105:1438
401	402	граница проходит в северо-восточном направлении по границе земельного участка с кадастровым номером 41:01:0010105:1436
403	409	граница проходит в северо-восточном направлении по середине автомобильной дороги Петропавловск-Камчатский - Козельский карьер
409	480	граница проходит в общем юго-юго-восточном направлении по середине русла ручья Козельский вниз по течению
481	482	граница проходит в общем юго-восточном направлении по середине проселочной дороги
482	490	граница проходит в общем юго-восточном направлении по границе земельного участка с кадастровым номером 41:01:0010107:26
491	497	граница проходит в общем юго-восточном направлении по береговой линии озера Светлое
498	560	граница проходит в юго-западном направлении по береговой линии Авачинского залива
560	561	граница проходит по границе земельного участка с кадастровым номером 41:01:0010131:168
561	592	граница проходит в юго-западном направлении по береговой линии Авачинского залива
592	603	граница проходит в общем южном, затем в общем западном направлении по границе земельного участка с кадастровым номером 41:01:0010132:28
603	609	граница проходит в юго-западном направлении по береговой линии Авачинского залива
609	621	граница проходит в общем юго-западном направлении по границе земельного участка с кадастровым номером 41:01:0010132:27
621	628	граница проходит по береговой линии Авачинского залива
628	644	граница проходит в общем северном направлении по границе земельного участка с кадастровым номером 41:01:0010132:27
644	656	граница проходит в общем северо-западном направлении по границе земельного участка с кадастровым номером 41:01:0010132:63
656	665	граница проходит по береговой линии бухты Шлюпочная
665	670	граница проходит в общем северо-западном направлении по границе земельного участка с кадастровым номером 41:01:0010132:63
670	691	граница проходит в общем северном направлении по береговой линии бухты Завойко
691	693	граница проходит в северном направлении по границе земельного участка с кадастровым номером 41:01:0010132:18























1910	1936	граница проходит в общем северо-западном направлении по береговой линии бухты Моховой
1936	1941	граница проходит в общем западном направлении по границе земельного участка с кадастровым номером 41:01:0010110:63
1941	1959	граница проходит в юго-западном, затем в общем северо-западном направлении по границе земельного участка с кадастровым номером 41:01:0010110:65
1959	1966	граница проходит в общем северо-западном направлении по береговой линии бухты Моховой
1966	1967	граница проходит в северо-западном направлении по границе земельного участка с кадастровым номером 41:01:0010110:76
1967	1971	граница проходит в общем западном направлении по береговой линии бухты Моховой
1971	1974	граница проходит в северо-западном направлении по границе земельного участка с кадастровым номером 41:01:0010110:151
1974	1999	граница проходит в общем западном направлении по границе земельного участка с кадастровым номером 41:01:0010110:136
1999	2003	граница проходит в общем западном направлении по границе земельного участка с кадастровым номером 41:01:0010110:90
2003	2007	граница проходит в общем западном направлении по береговой линии бухты Моховой
2007	2016	граница проходит в юго-западном, затем в общем северном направлении по границе земельного участка с кадастровым номером 41:01:0010110:18
2016	2021	граница проходит в общем западном направлении по береговой линии бухты Моховой
2021	2032	граница проходит в общем западном направлении по границе земельного участка с кадастровым номером 41:01:0010110:71
2032	2033	граница проходит в юго-западном направлении по границе земельного участка с кадастровым номером 41:01:0010110:52
2033	2047	граница проходит в общем юго-западном направлении по береговой линии бухты Моховой
2047	2052	граница проходит в общем западном направлении по границе земельного участка с кадастровым номером 41:01:0010110:307
2052	2060	граница проходит в общем западном направлении по береговой линии бухты Моховой
2060	2069	граница проходит в общем северо-западном направлении по середине русла безымянного протока
2070	2075	граница проходит в северо-восточном направлении по границе земельного участка с кадастровым номером 41:01:0010109:1301
2075	2097	граница проходит по границе земельного участка с кадастровым номером 41:01:0010109:509
2097	2099	граница проходит по границе земельного участка с кадастровым номером 41:01:0010109:1633
2099	2102	граница проходит по границе земельного участка с кадастровым номером 41:01:0010109:1787
2102	2107	граница проходит по границе земельного участка с кадастровым номером 41:01:0010109:1343
2107	2108	граница проходит по границе земельного участка с кадастровым номером 41:01:0010109:509
2108	2109	граница проходит по границе земельного участка с кадастровым номером 41:01:0010109:1300
2113	2070	граница проходит по границе земельного участка с кадастровым номером 41:01:0010109:1301
2119	2119	граница проходит по границе земельного участка с кадастровым номером 41:01:0010132:145
2131	2131	граница проходит по берегу острова Завойко